

FINCA APORTADA Nº 1 ( PARCELA 657 , POLÍGONO 59 )

A) Descripción de la finca

RUSTICA.- Monte llamado Vedado de Villamayor, sito en término de Villamayor, Zaragoza, destinado a pastos y cultivos; en él se hallan enclavadas varias fincas de propiedad particular.

Linderos: Pendiente de resolución de la expropiación

B) Superficie (m²s)

480.331 m²s

C) Titularidad

Microsoft 7724 Spain, S.L.

D) Inscripción registral

Pendiente de resolución de la expropiación

E) Referencia catastral

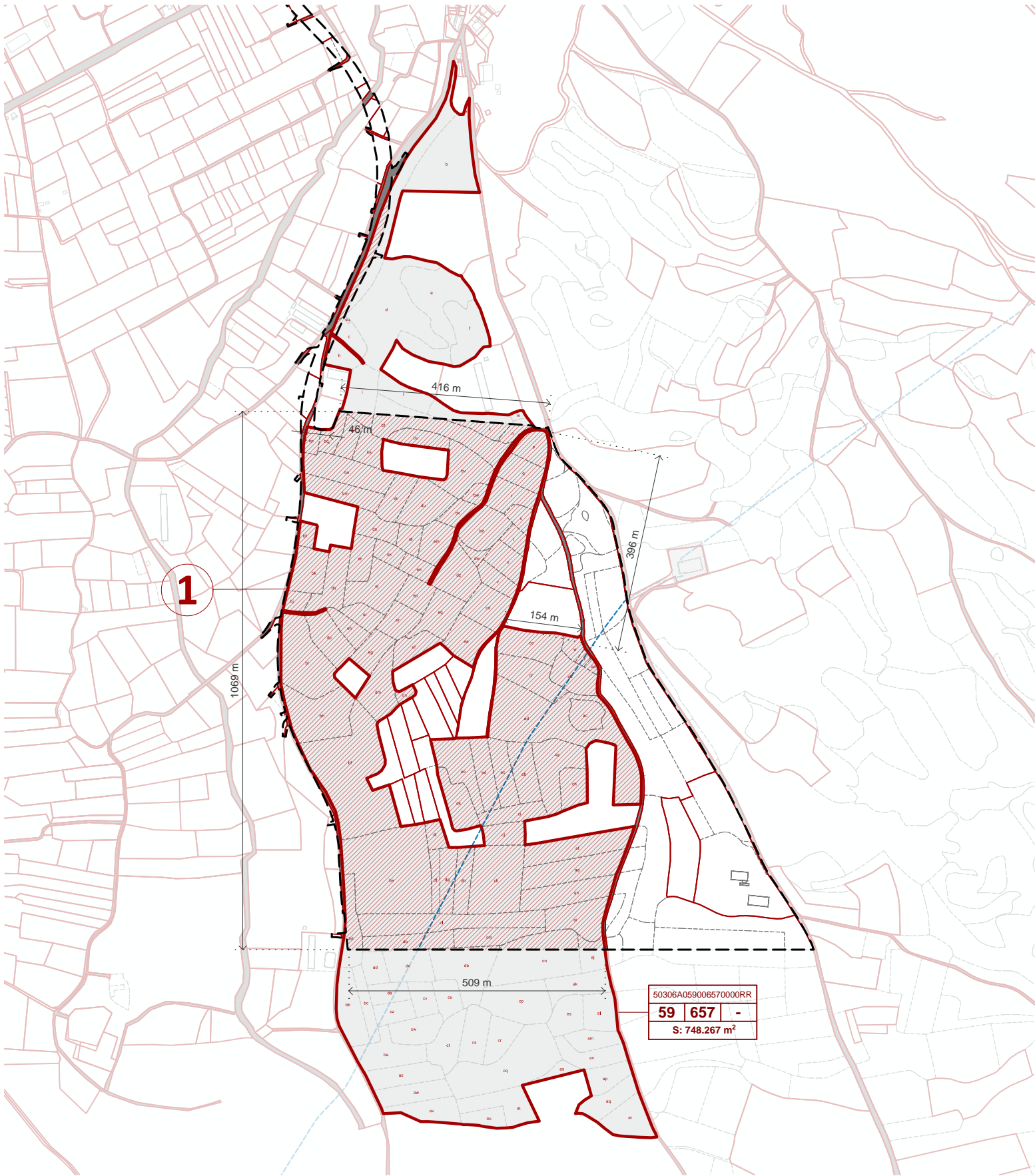
50306A059006570000RR

F) Notas

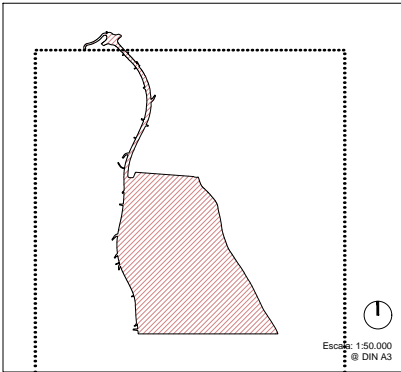
Pendiente de resolución de la expropiación: ZA-VG-001a y ZA-VG-001b

Nº de finca registral: Forma parte de la finca registral 2736

Propietario de la finca: Ayuntamiento de Villamayor de Gállego.



Fuente de información de parcelas: Dirección General de Catastro



INFORMACIÓN DE PARCELA CATASTRAL

REFERENCIA CATASTRAL	50306A059006570000RR
POLÍGONO	59
PARCELA	657
SUBPARCELA	a
SUPERFICIE CATASTRAL	S: XXXX m²

LEYENDA

---	LÍMITE DEL SUBÁMBITO DE ORDENACIÓN DEL SECTOR-SG / ÁMBITO DE REPARCELACIÓN DE VILLAMAYOR DE GÁLLEGO
---	LÍMITE DE PARCELA
---	LÍMITE DE SUBPARCELA
---	RED DE ABASTECIMIENTO
---	PARCELA ANALIZADA
---	ÁREA APORTADA
---	CAMINO DOMINIO PÚBLICO

50903AINPIGAVILLAMAYORDEGALLEGO

**PROYECTO DE REPARCELACIÓN DEL ÁMBITO DE ORDENACIÓN DE VILLAMAYOR DE GÁLLEGO**  
Villamayor de Gállego, Zaragoza

DOCUMENTO DE APROBACIÓN INICIAL

Ayuntamiento de Villamayor de Gállego  
Plaza del Planillo 14, 50162 Villamayor de Gállego (Zaragoza)

**FICHA FINCA APORTADA Nº 1**  
**PARCELA 657 POLÍGONO 59**

S.R.E.: ETRS89 UTM-Huso 30N  
Escala: 1:10.000  
@ DIN A3

SEPTIEMBRE 2025

Redactor: **AECOM**  
Alfonso XII, 62 - 9ª Planta  
28014 Madrid, España  
www.aecom.com

Promotor: **Microsoft 7724 Spain, S.L.U.**  
Paseo del Club Deportivo, 1  
Parque Empresarial, La Finca  
Pozuelo de Alarcón (Madrid)

FINCA APORTADA Nº 2 ( PARCELA 662 , POLÍGONO 59 )

A) Descripción de la finca

RUSTICA.- Monte llamado Vedado de Villamayor, sito en término de Villamayor, Zaragoza, destinado a pastos y cultivos; en él se hallan enclavadas varias fincas de propiedad particular.

Linderos: Pendiente de resolución de la expropiación

B) Superficie (m²s)

10.441 m²s

C) Titularidad

Microsoft 7724 Spain, S.L.

D) Inscripción registral

Pendiente de resolución de la expropiación

E) Referencia catastral

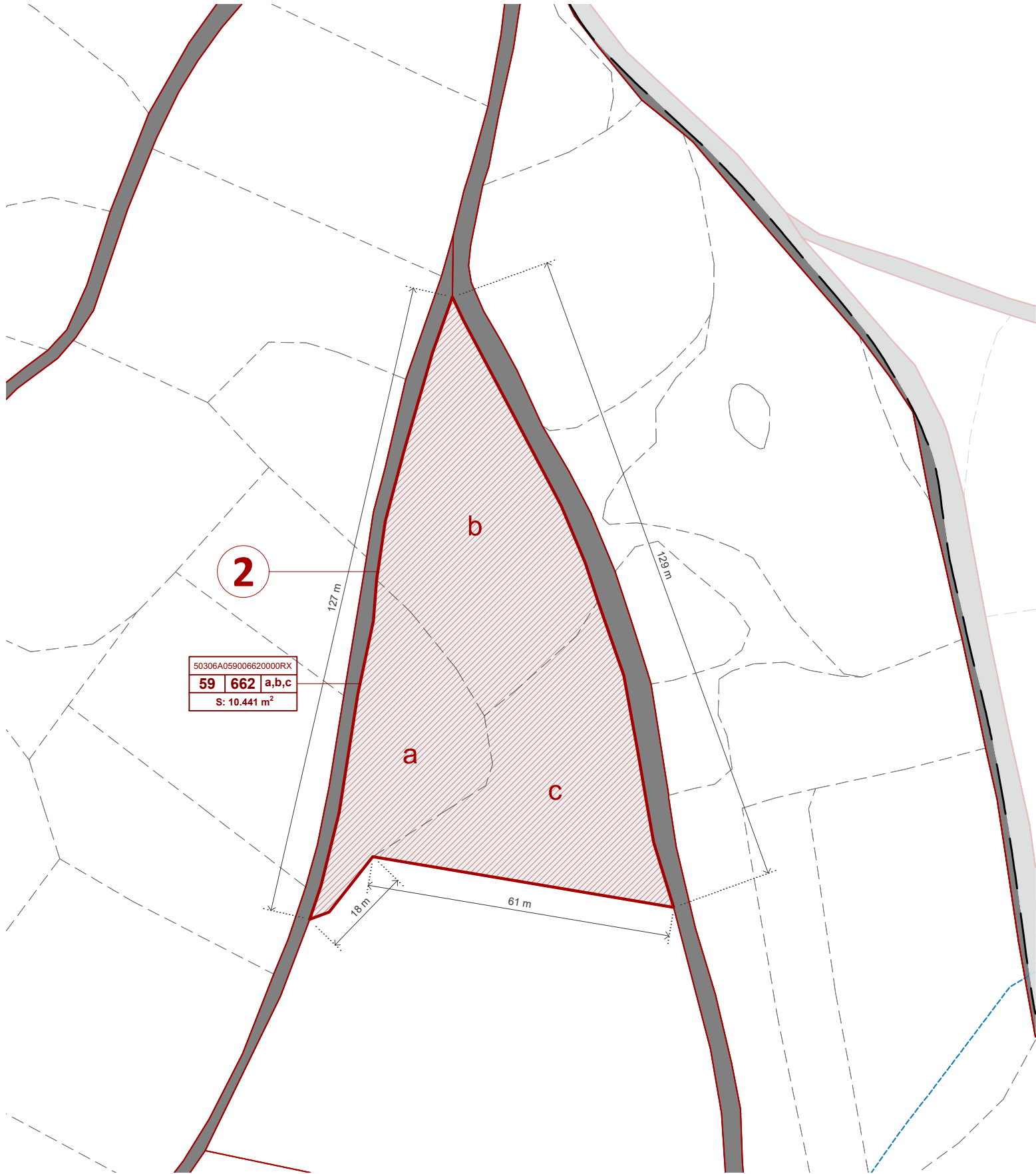
50306A059006620000RX

F) Notas

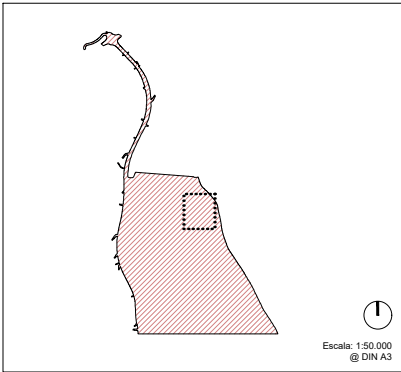
Pendiente de resolución de la expropiación: ZA-VG-002

Nº de finca registral: Forma parte de la finca registral 2736

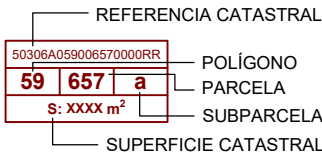
Propietario de la finca: Ayuntamiento de Villamayor de Gállego.



Fuente de información de parcelas: Dirección General de Catastro



INFORMACIÓN DE PARCELA CATASTRAL



LEYENDA

- LÍMITE DEL SUBÁMBITO DE ORDENACIÓN DEL SECTOR-SG / ÁMBITO DE REPARCELACIÓN DE VILLAMAYOR DE GÁLLEGO
- LÍMITE DE PARCELA
- LÍMITE DE SUBPARCELA
- RED DE ABASTECIMIENTO
- PARCELA ANALIZADA
- ÁREA APORTADA
- CAMINO DOMINIO PÚBLICO

PROYECTO DE REPARCELACIÓN DEL ÁMBITO DE ORDENACIÓN DE VILLAMAYOR DE GÁLLEGO

Villamayor de Gállego, Zaragoza

DOCUMENTO DE APROBACIÓN INICIAL

Ayuntamiento de Villamayor de Gállego

Plaza del Planillo 14, 50162 Villamayor de Gállego (Zaragoza)

FICHA FINCA APORTADA Nº 2  
PARCELA 662 POLÍGONO 59

S.R.E.: ETRS89 UTM Huso 30N

0 10 20 40 m Escala: 1:1.500 @ DIN A3

SEPTIEMBRE 2025

Redactor: AECOM Madrid Alfonso XII, 62 - 5ª Planta 28014 Madrid, España www.aecom.com Promotor: Microsoft 7724 Spain, S.L.U. Paseo del Club Deportivo, 1 Parque Empresarial, La Finca Pozuelo de Alarcón (Madrid)

FINCA APORTADA Nº 3 ( PARCELA 97 , POLÍGONO 58 )

A) Descripción de la finca

RUSTICA.- Monte llamado Vedado de Villamayor, sito en término de Villamayor, Zaragoza, destinado a pastos y cultivos; en él se hallan enclavadas varias fincas de propiedad particular.

Linderos: Pendiente de resolución de la expropiación

B) Superficie (m²s)

118.702 m²s

C) Titularidad

Microsoft 7724 Spain, S.L.

D) Inscripción registral

Pendiente de resolución de la expropiación

E) Referencia catastral

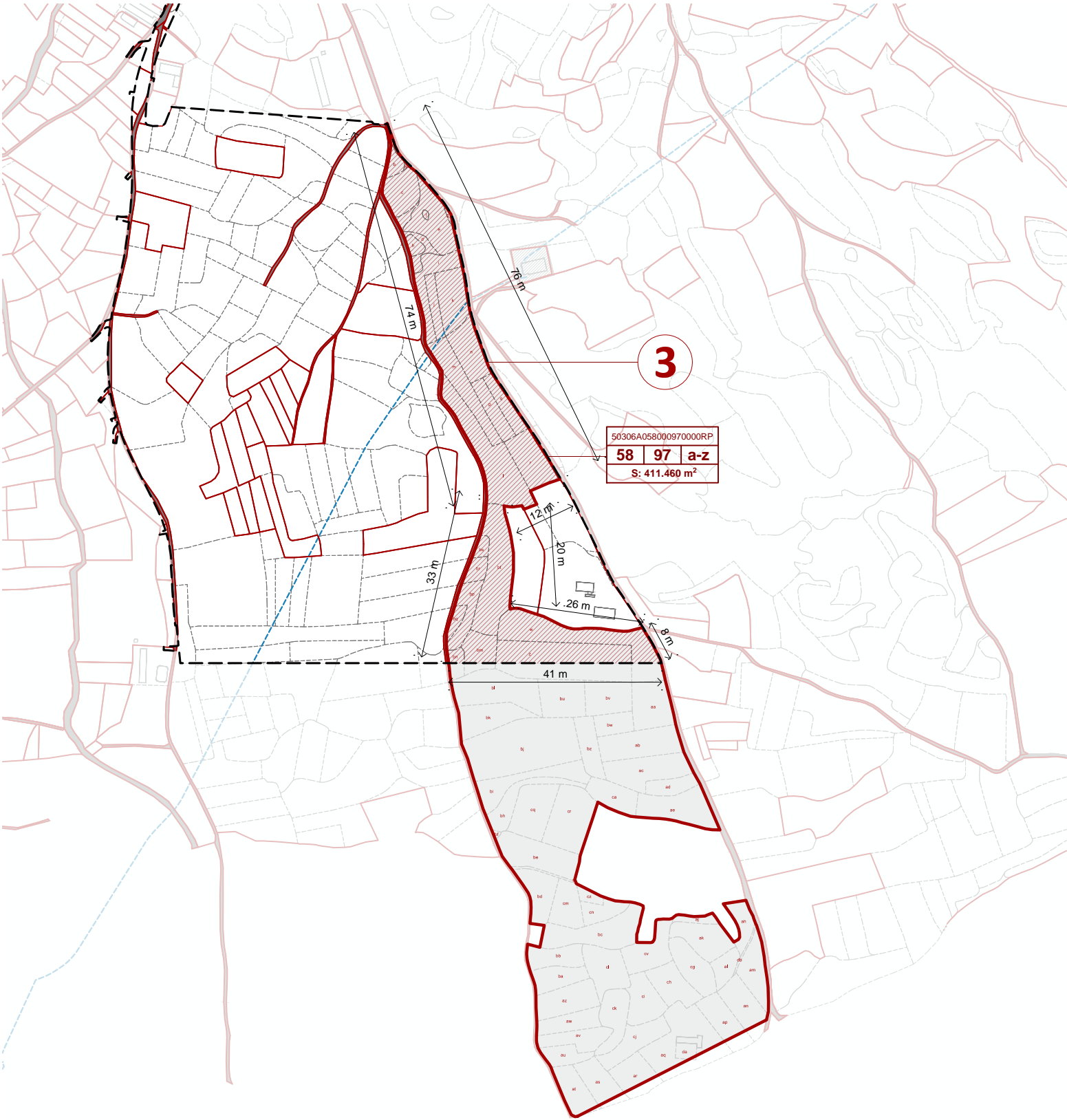
50306A058000970000RP

F) Notas

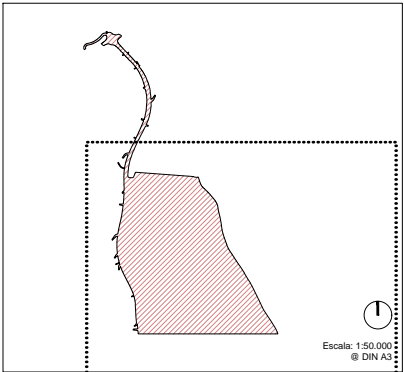
Pendiente de resolución de la expropiación: ZA-VG-003

Nº de finca registral: Forma parte de la finca registral 2736

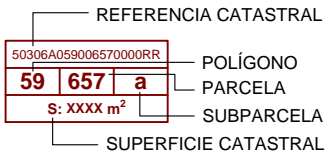
Propietario de la finca: Ayuntamiento de Villamayor de Gállego.



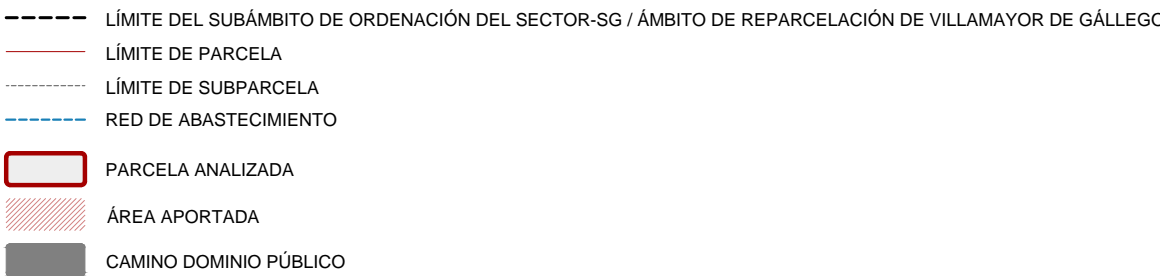
Fuente de información de parcelas: Dirección General de Catastro



INFORMACIÓN DE PARCELA CATASTRAL



LEYENDA



50903AINPIGAVILLAMAYORDEGALLEGO

PROYECTO DE REPARCELACIÓN DEL ÁMBITO DE ORDENACIÓN DE VILLAMAYOR DE GÁLLEGO

Villamayor de Gállego, Zaragoza

DOCUMENTO DE APROBACIÓN INICIAL

Ayuntamiento de Villamayor de Gállego  
Plaza del Planillo 14, 50162 Villamayor de Gállego (Zaragoza)

FICHA FINCA APORTADA Nº 3  
PARCELA 97 POLÍGONO 58

S.R.E.: ETRS89 UTM-Huso 30N  
0 50 100 200 m  
Escala: 1:10.000  
@ DIN A3

SEPTIEMBRE 2025

Redactor: AECOM Madrid  
Alfonso XII, 62 - 9ª Planta  
28014 Madrid, España  
www.aecom.com

Promotor: Microsoft 7724 Spain, S.L.U.  
Paseo del Club Deportivo, 1  
Parque Empresarial, La Finca  
Pozuelo de Alarcón (Madrid)

FINCA APORTADA Nº 4 ( PARCELA 299 , POLÍGONO 59 )

A) Descripción de la finca

RÚSTICA.- Campo seco, en la partida de Loma Cados; sito en el barrio de Villamayor de Zaragoza; es la parcela 299 del polígono 59.

Linderos: Pendiente de resolución de la expropiación

B) Superficie (m²s)

8.787 m²s

C) Titularidad

Microsoft 7724 Spain, S.L.

D) Inscripción registral

Pendiente de resolución de la expropiación

E) Referencia catastral

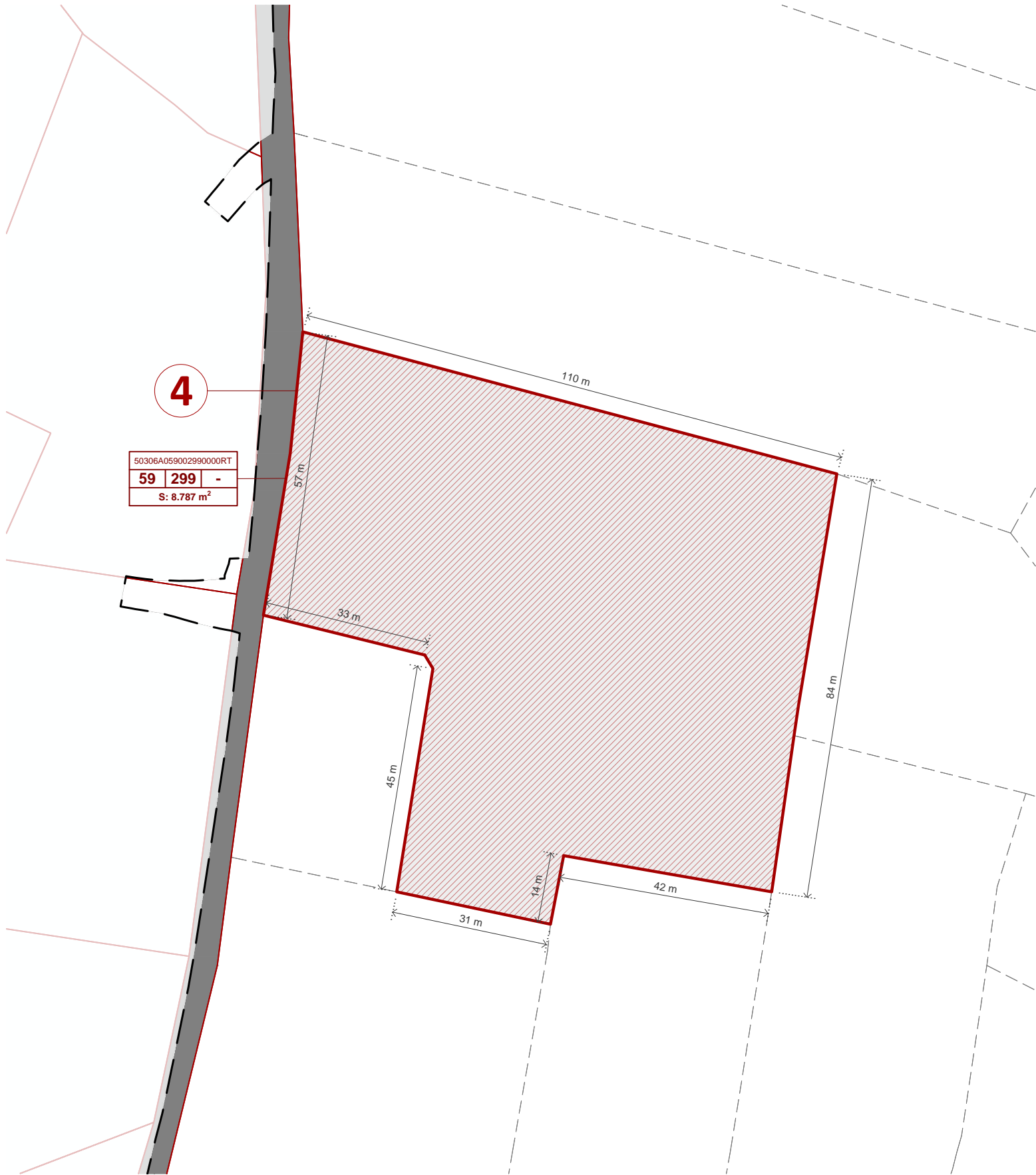
50306A059002990000RT

F) Notas

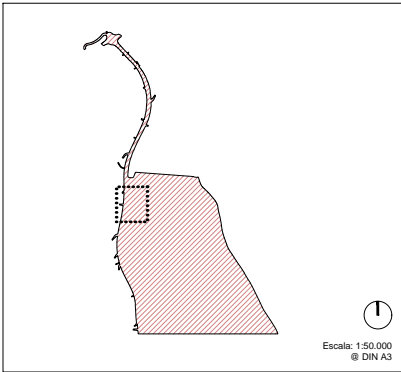
Pendiente de resolución de la expropiación: ZA-VG-004a y ZA-VG-004b

Nº de finca registral: 5646

Propietario de la finca: José Fernando Pellicer con carácter privativo.



Fuente de información de parcelas: Dirección General de Catastro



INFORMACIÓN DE PARCELA CATASTRAL

REFERENCIA CATASTRAL	50306A059006570000RR
POLÍGONO	59
PARCELA	657
SUBPARCELA	a
SUPERFICIE CATASTRAL	S: XXXX m²

LEYENDA

---	LÍMITE DEL SUBÁMBITO DE ORDENACIÓN DEL SECTOR-SG / ÁMBITO DE REPARCELACIÓN DE VILLAMAYOR DE GÁLLEGO
---	LÍMITE DE PARCELA
---	LÍMITE DE SUBPARCELA
---	RED DE ABASTECIMIENTO
---	PARCELA ANALIZADA
---	ÁREA APORTADA
---	CAMINO DOMINIO PÚBLICO

50903AINPIGAVILLAMAYORDEGALLEGO

PROYECTO DE REPARCELACIÓN DEL ÁMBITO DE ORDENACIÓN DE VILLAMAYOR DE GÁLLEGO

Villamayor de Gállego, Zaragoza

DOCUMENTO DE APROBACIÓN INICIAL

Ayuntamiento de Villamayor de Gállego

Plaza del Planillo 14, 50162 Villamayor de Gállego (Zaragoza)

FICHA FINCA APORTADA Nº 4

PARCELA 299 POLÍGONO 59

S.R.E.: ETRS89 UTM-Huso 30N

0 5 10 20 m

Escala: 1:1.000

® DIN A3

SEPTIEMBRE 2025

Redactor:

AECOM Madrid

Alfonso XII, 62 - 9ª Planta

28014 Madrid, España

www.aecom.com

Promotor:

Microsoft 7724 Spain, S.L.U.

Paseo del Club Deportivo, 1

Parque Empresarial, La Finca

Pozuelo de Alarcón (Madrid)



FINCA APORTADA Nº 5 ( PARCELA 637 , POLÍGONO 59 )

A) Descripción de la finca

RÚSTICA.- Campo de secano, partida Los Pilonos, también Sarda del Tejar, en término municipal de Villamayor de Gállego, Zaragoza.

Linderos: Pendiente de resolución de la expropiación

B) Superficie (m²s)

7.785 m²s

C) Titularidad

Microsoft 7724 Spain, S.L.

D) Inscripción registral

Pendiente de resolución de la expropiación

E) Referencia catastral

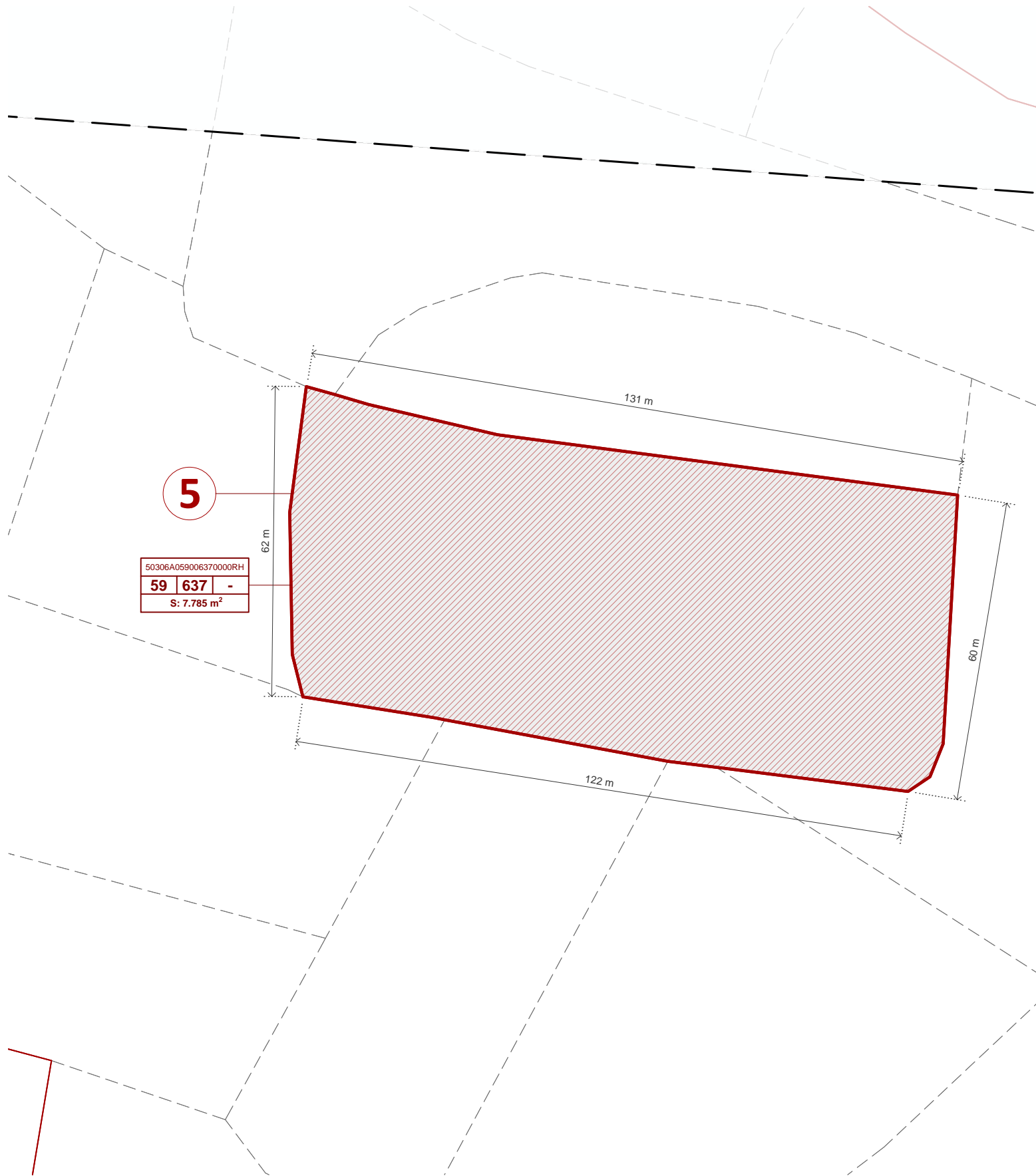
50306A059006370000RH

F) Notas

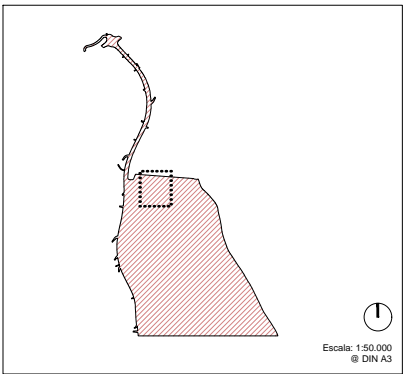
Pendiente de resolución de la expropiación: ZA-VG-005

Nº de finca registral: 4611

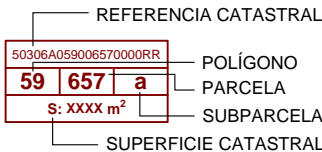
Propietario de la finca: Teresa Jesusa de Sepúlveda Guitart: ½ de la propiedad con carácter privativo y Juan Ginés de Sepúlveda Guitart: ½ de la propiedad con carácter privativo.



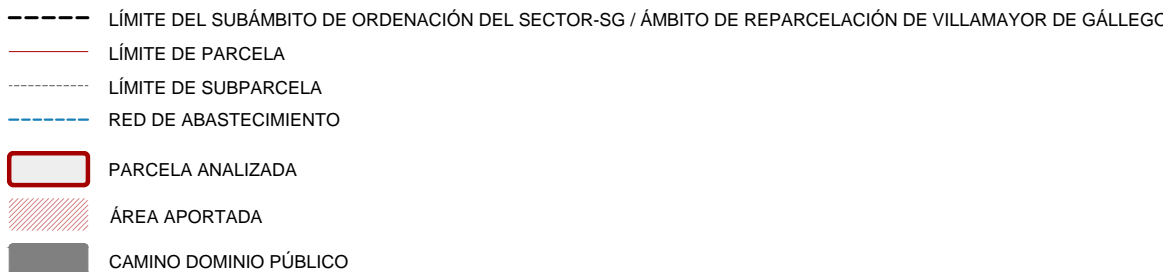
Fuente de información de parcelas: Dirección General de Catastro



INFORMACIÓN DE PARCELA CATASTRAL



LEYENDA



50903AINPIGAVILLAMAYORDEGALLEGO

PROYECTO DE REPARCELACIÓN DEL ÁMBITO DE ORDENACIÓN DE VILLAMAYOR DE GÁLLEGO

Villamayor de Gállego, Zaragoza

DOCUMENTO DE APROBACIÓN INICIAL

Ayuntamiento de Villamayor de Gállego  
Plaza del Planillo 14, 50162 Villamayor de Gállego (Zaragoza)

FICHA FINCA APORTADA Nº 5

PARCELA 637 POLÍGONO 59

S.R.E.: ETRS89 UTM-Huso 30N

0 5 10 20 m

Escala: 1:1.000  
@ DIN A3

SEPTIEMBRE 2025

Redactor: AECOM Madrid

Alfonso XII, 62 - 9ª Planta  
28014 Madrid, España  
www.aecom.com

Promotor: Microsoft 7724 Spain, S.L.U.

Paseo del Club Deportivo, 1  
Parque Empresarial, La Finca  
Pozuelo de Alarcón (Madrid)

FINCA APORTADA Nº 6 ( PARCELA 653 , POLÍGONO 59 )

A) Descripción de la finca

Linderos: Pendiente de resolución de la expropiación

B) Superficie (m²s)

12.120 m²s

C) Titularidad

Microsoft 7724 Spain, S.L.

D) Inscripción registral

Pendiente de resolución de la expropiación

E) Referencia catastral

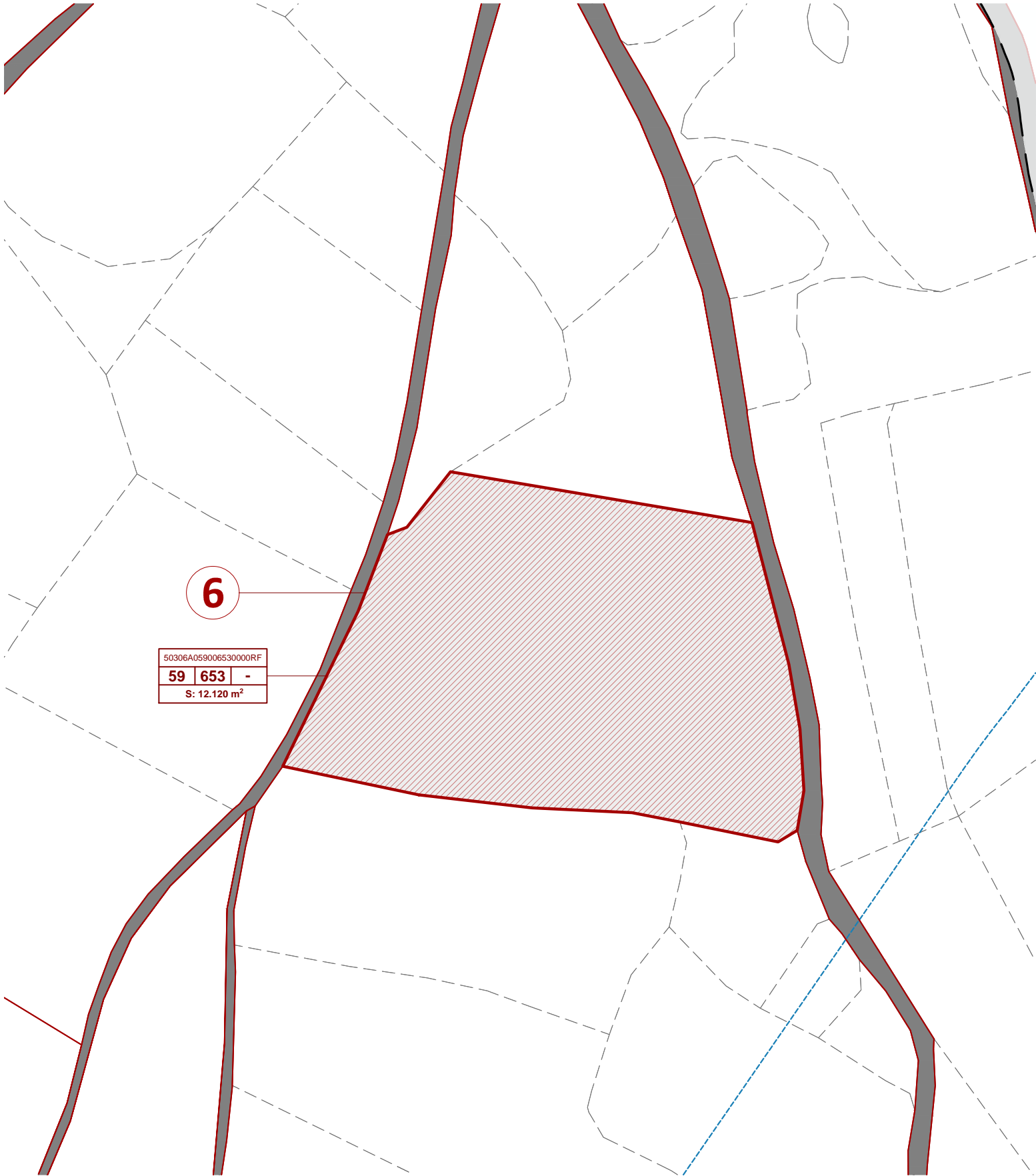
50306A059006530000RF

F) Notas

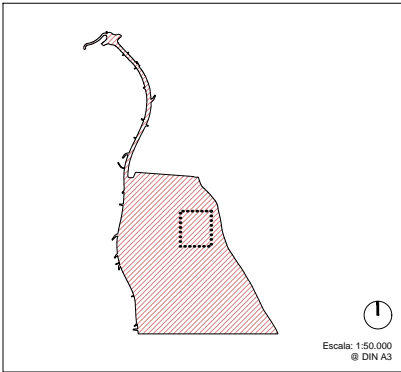
Pendiente de resolución de la expropiación: ZA-VG-006

Nº de finca registral: No identificada

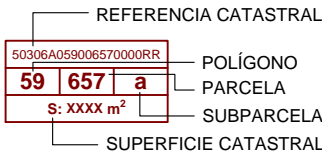
Propietario de la finca: María Asunción Gracia Forniés: 100% propiedad (PROPIETARIO CATASTRAL)



Fuente de información de parcelas: Dirección General de Catastro



INFORMACIÓN DE PARCELA CATASTRAL



LEYENDA

- LÍMITE DEL SUBÁMBITO DE ORDENACIÓN DEL SECTOR-SG / ÁMBITO DE REPARCELACIÓN DE VILLAMAYOR DE GÁLLEGO
- LÍMITE DE PARCELA
- LÍMITE DE SUBPARCELA
- RED DE ABASTECIMIENTO
- PARCELA ANALIZADA
- ÁREA APORTADA
- CAMINO DOMINIO PÚBLICO

50903AINPIGAVILLAMAYORDEGALLEGO

**PROYECTO DE REPARCELACIÓN DEL ÁMBITO DE ORDENACIÓN DE VILLAMAYOR DE GÁLLEGO**  
Villamayor de Gállego, Zaragoza

DOCUMENTO DE APROBACIÓN INICIAL

Ayuntamiento de Villamayor de Gállego  
Plaza del Planillo 14, 50162 Villamayor de Gállego (Zaragoza)

**FICHA FINCA APORTADA Nº 6**  
**PARCELA 653 POLÍGONO 59**

S.R.E.: ETRS89 UTM-Huso 30N  
0 10 20 40 m  
Escala: 1:1.500  
@ DIN A3

SEPTIEMBRE 2025

Redactor: **AECOM** Madrid  
Alfonso XII, 62 - 9ª Planta  
28014 Madrid, España  
www.aecom.com

Promotor: **Microsoft** 7724 Spain, S.L.U.  
Paseo del Club Deportivo, 1  
Parque Empresarial, La Finca  
Pozuelo de Alarcón (Madrid)

FINCA APORTADA Nº 7 ( PARCELA 302 , POLÍGONO 59 )

A) Descripción de la finca

Linderos: Pendiente de resolución de la expropiación

B) Superficie (m²s)

2.881 m²s

C) Titularidad

Microsoft 7724 Spain, S.L.

D) Inscripción registral

Pendiente de resolución de la expropiación

E) Referencia catastral

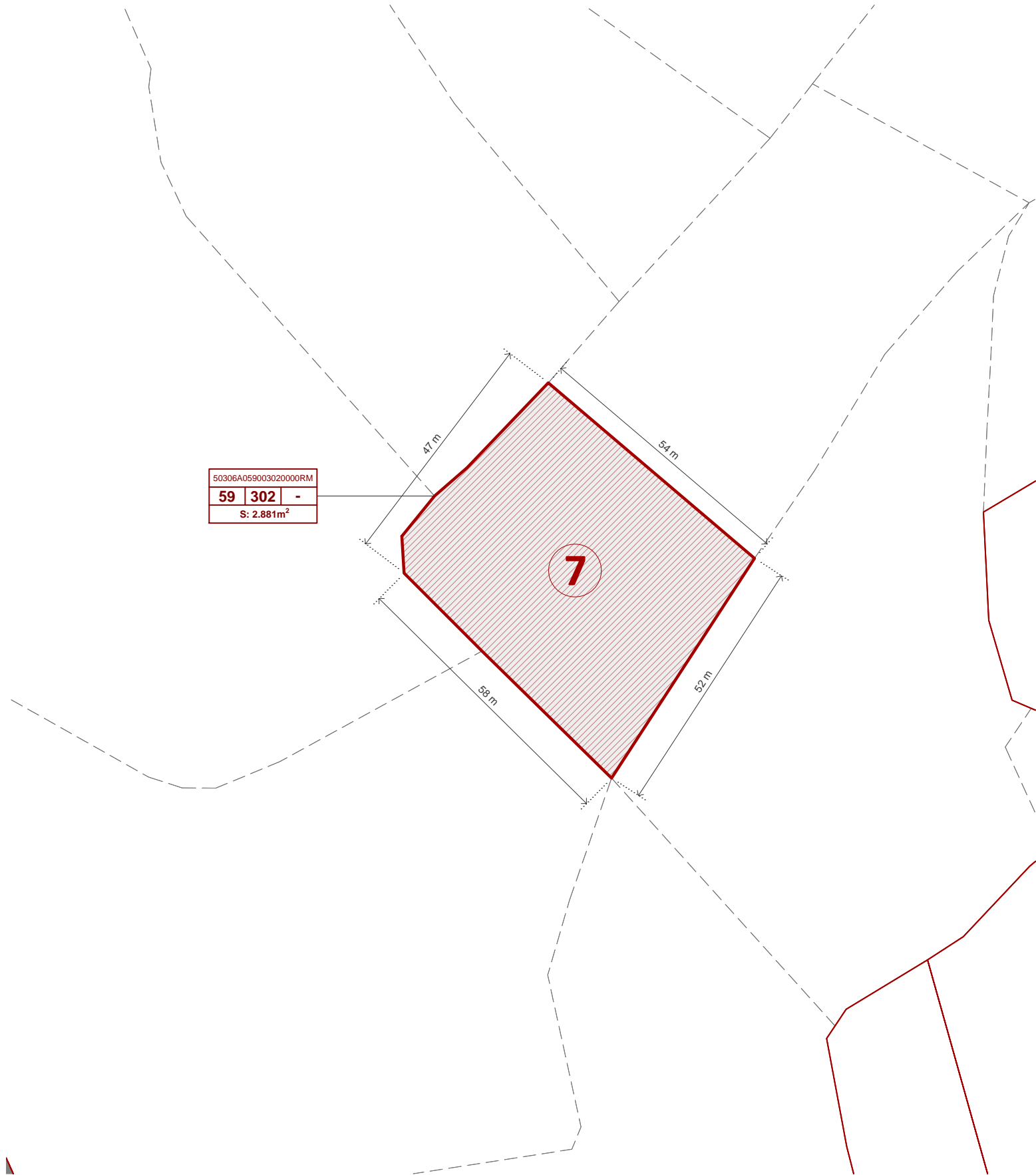
50306A059003020000RM

F) Notas

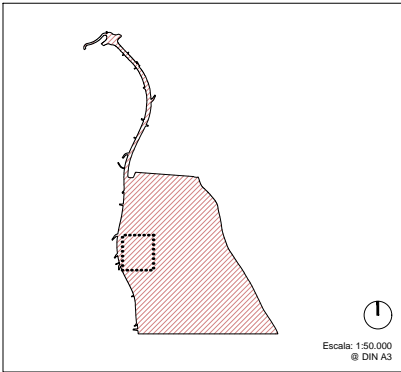
Pendiente de resolución de la expropiación: ZA-VG-007

Nº de finca registral: No identificada

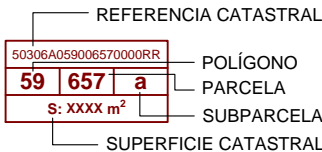
Propietario de la finca: María Pilar Anadón Lahoz: 100% propiedad (PROPIETARIO CATASTRAL)



Fuente de información de parcelas: Dirección General de Catastro



INFORMACIÓN DE PARCELA CATASTRAL



LEYENDA

- LÍMITE DEL SUBÁMBITO DE ORDENACIÓN DEL SECTOR-SG / ÁMBITO DE REPARCELACIÓN DE VILLAMAYOR DE GÁLLEGO
- LÍMITE DE PARCELA
- LÍMITE DE SUBPARCELA
- RED DE ABASTECIMIENTO
- PARCELA ANALIZADA
- ÁREA APORTADA
- CAMINO DOMINIO PÚBLICO

50903AINPIGAVILLAMAYORDEGALLEGO

**PROYECTO DE REPARCELACIÓN DEL ÁMBITO DE ORDENACIÓN DE VILLAMAYOR DE GÁLLEGO**  
Villamayor de Gállego, Zaragoza

DOCUMENTO DE APROBACIÓN INICIAL

Ayuntamiento de Villamayor de Gállego  
Plaza del Planillo 14, 50162 Villamayor de Gállego (Zaragoza)

**FICHA FINCA APORTADA Nº 7**  
**PARCELA 302 POLÍGONO 59**

S.R.E.: ETRS89 UTM-Huso 30N  
0 5 10 20 m  
Escala: 1:1.000  
@ DIN A3

SEPTIEMBRE 2025

Redactor: **AECOM** AECOM Madrid  
Alfonso XII, 62 - 9ª Planta  
28014 Madrid, España  
www.aecom.com

Promotor: **Microsoft** Microsoft 7724 Spain, S.L.U.  
Paseo del Club Deportivo, 1  
Parque Empresarial, La Finca  
Pozuelo de Alarcón (Madrid)

FINCA APORTADA Nº 8 ( PARCELA 641 , POLÍGONO 59 )

A) Descripción de la finca

RÚSTICA.- Finca de labor secoano en Villamayor de Gállego, Zaragoza, partida Loma Cados. Es la parcela 641 del polígono 59.

Linderos: Pendiente de resolución de la expropiación

B) Superficie (m²s)

5.246 m²s

C) Titularidad

Microsoft 7724 Spain, S.L.

D) Inscripción registral

Pendiente de resolución de la expropiación

E) Referencia catastral

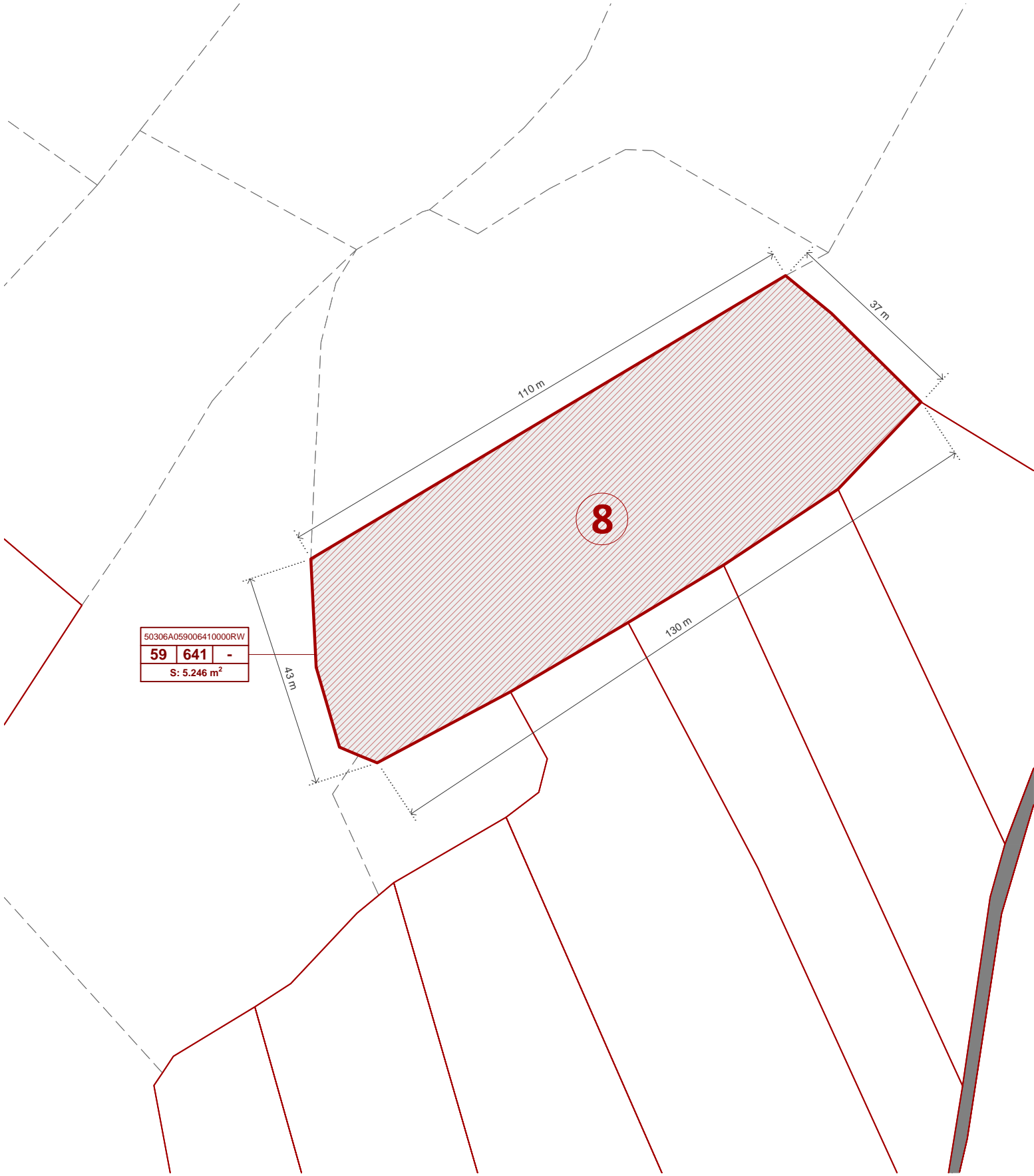
50306A059006410000RW

F) Notas

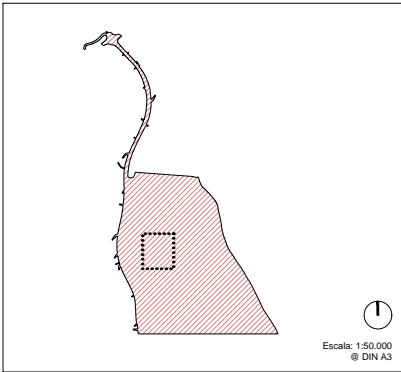
Pendiente de resolución de la expropiación: ZA-VG-008

Nº de finca registral: 9843

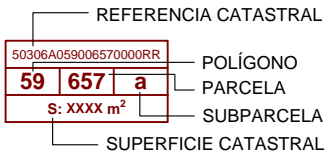
Propietario de la finca: Luis Miguel Corral Cidraque con carácter privativo.



Fuente de información de parcelas: Dirección General de Catastro



INFORMACIÓN DE PARCELA CATASTRAL



LEYENDA

- LÍMITE DEL SUBÁMBITO DE ORDENACIÓN DEL SECTOR-SG / ÁMBITO DE REPARCELACIÓN DE VILLAMAYOR DE GÁLLEGO
- LÍMITE DE PARCELA
- LÍMITE DE SUBPARCELA
- RED DE ABASTECIMIENTO
- PARCELA ANALIZADA
- ÁREA APORTADA
- CAMINO DOMINIO PÚBLICO

50903AINPIGAVILLAMAYORDEGALLEGO

**PROYECTO DE REPARCELACIÓN DEL ÁMBITO DE ORDENACIÓN DE VILLAMAYOR DE GÁLLEGO**  
Villamayor de Gállego, Zaragoza

DOCUMENTO DE APROBACIÓN INICIAL

Ayuntamiento de Villamayor de Gállego  
Plaza del Planillo 14, 50162 Villamayor de Gállego (Zaragoza)

**FICHA FINCA APORTADA Nº 8**  
**PARCELA 641 POLÍGONO 59**

S.R.E.: ETRS89 UTM Huso 30N  
0 5 10 20 m  
Escala: 1:1.000  
@ DIN A3

SEPTIEMBRE 2025

Redactor: **AECOM**  
AECOM Madrid  
Alfonso XII, 62 - 9ª Planta  
28014 Madrid, España  
www.aecom.com

Promotor: **Microsoft**  
Microsoft 7724 Spain, S.L.U.  
Paseo del Club Deportivo, 1  
Parque Empresarial, La Finca  
Pozuelo de Alarcón (Madrid)



FINCA APORTADA Nº 9 ( PARCELA 636 , POLÍGONO 59 )

A) Descripción de la finca

RÚSTICA.- Campo de secano, partida Los Pilonos, en término municipal de Villamayor de Gállego, Zaragoza.

Linderos: Pendiente de resolución de la expropiación

B) Superficie (m²s)

8.899 m²s

C) Titularidad

Microsoft 7724 Spain, S.L.

D) Inscripción registral

Pendiente de resolución de la expropiación

E) Referencia catastral

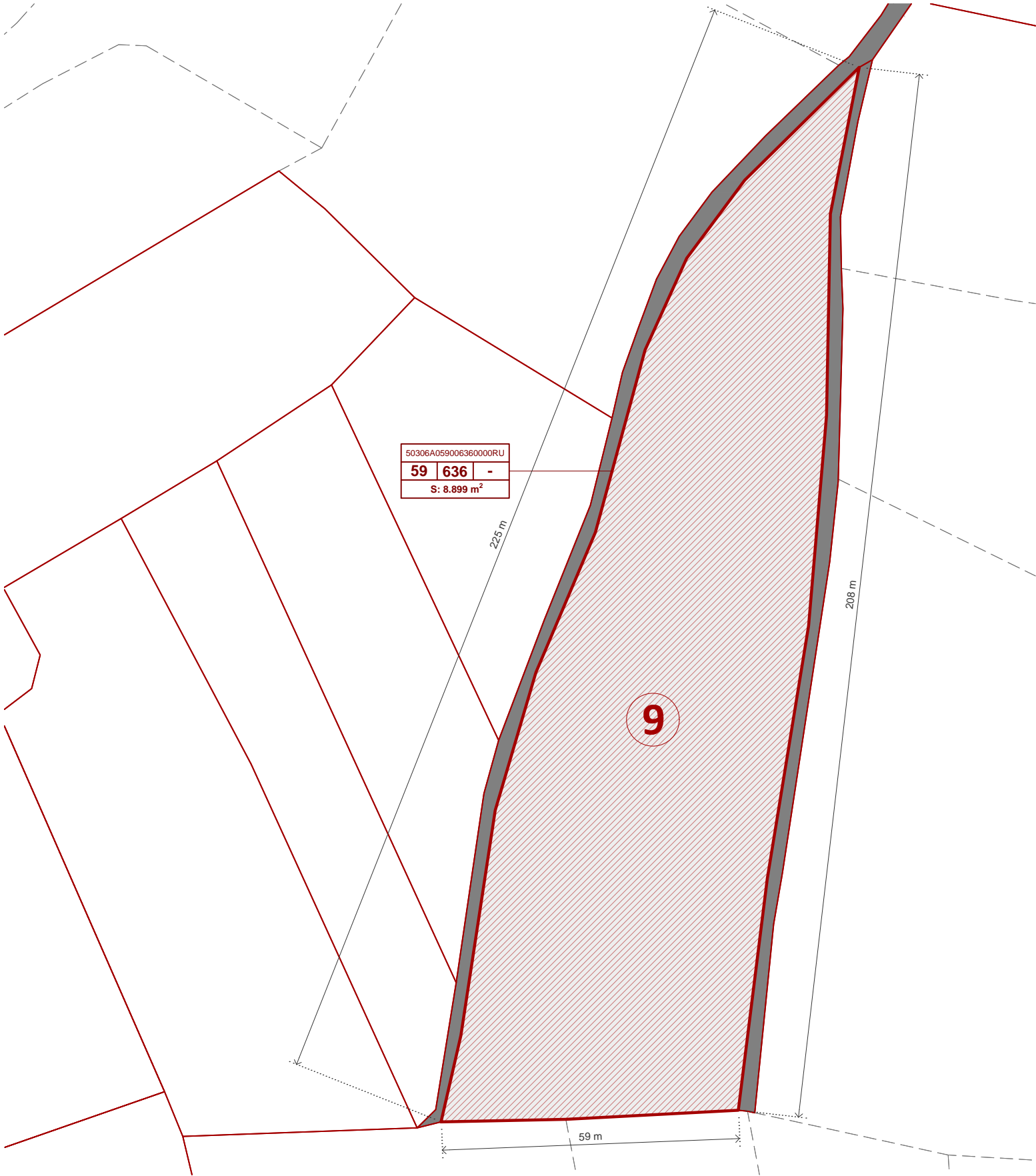
50306A059006360000RU

F) Notas

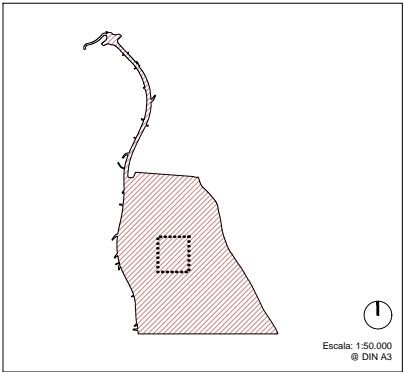
Pendiente de resolución de la expropiación: ZA-VG-009

Nº de finca registral: 4612

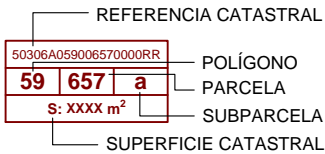
Propietario de la finca: Teresa Jesusa de Sepúlveda Guitart: ½ de la propiedad con carácter privativo y Juan Ginés de Sepulveda Guitart: ½ de la propiedad con carácter privativo.



Fuente de información de parcelas: Dirección General de Catastro



INFORMACIÓN DE PARCELA CATASTRAL



LEYENDA

- LÍMITE DEL SUBÁMBITO DE ORDENACIÓN DEL SECTOR-SG / ÁMBITO DE REPARCELACIÓN DE VILLAMAYOR DE GÁLLEGO
- LÍMITE DE PARCELA
- - - - - LÍMITE DE SUBPARCELA
- - - - - RED DE ABASTECIMIENTO
- ▭ PARCELA ANALIZADA
- ▨ ÁREA APORTADA
- ▬ CAMINO DOMINIO PÚBLICO

50903AINPIGAVILLAMAYORDEGALLEGO

PROYECTO DE REPARCELACIÓN DEL ÁMBITO DE ORDENACIÓN DE VILLAMAYOR DE GÁLLEGO  
Villamayor de Gállego, Zaragoza

DOCUMENTO DE APROBACIÓN INICIAL

Ayuntamiento de Villamayor de Gállego  
Plaza del Planillo 14, 50162 Villamayor de Gállego (Zaragoza)

FICHA FINCA APORTADA Nº 9  
PARCELA 636 POLÍGONO 59

S.R.E.: ETRS89 UTM-Huso 30N  
0 5 10 20 m

Escala: 1:1.000  
@ DIN A3

SEPTIEMBRE 2025

Redactor:  
**AECOM**

AECOM Madrid  
Alfonso XII, 62 - 9ª Planta  
28014 Madrid, España  
www.aecom.com

Promotor:  
**Microsoft**

Microsoft 7724 Spain, S.L.U.  
Paseo del Club Deportivo, 1  
Parque Empresarial, La Finca  
Pozuelo de Alarcón (Madrid)

FINCA APORTADA Nº 10 ( PARCELA 499 , POLÍGONO 59 )

A) Descripción de la finca

Linderos: Pendiente de resolución de la expropiación

B) Superficie (m²s)

2.441 m²s

C) Titularidad

Microsoft 7724 Spain, S.L.

D) Inscripción registral

Pendiente de resolución de la expropiación

E) Referencia catastral

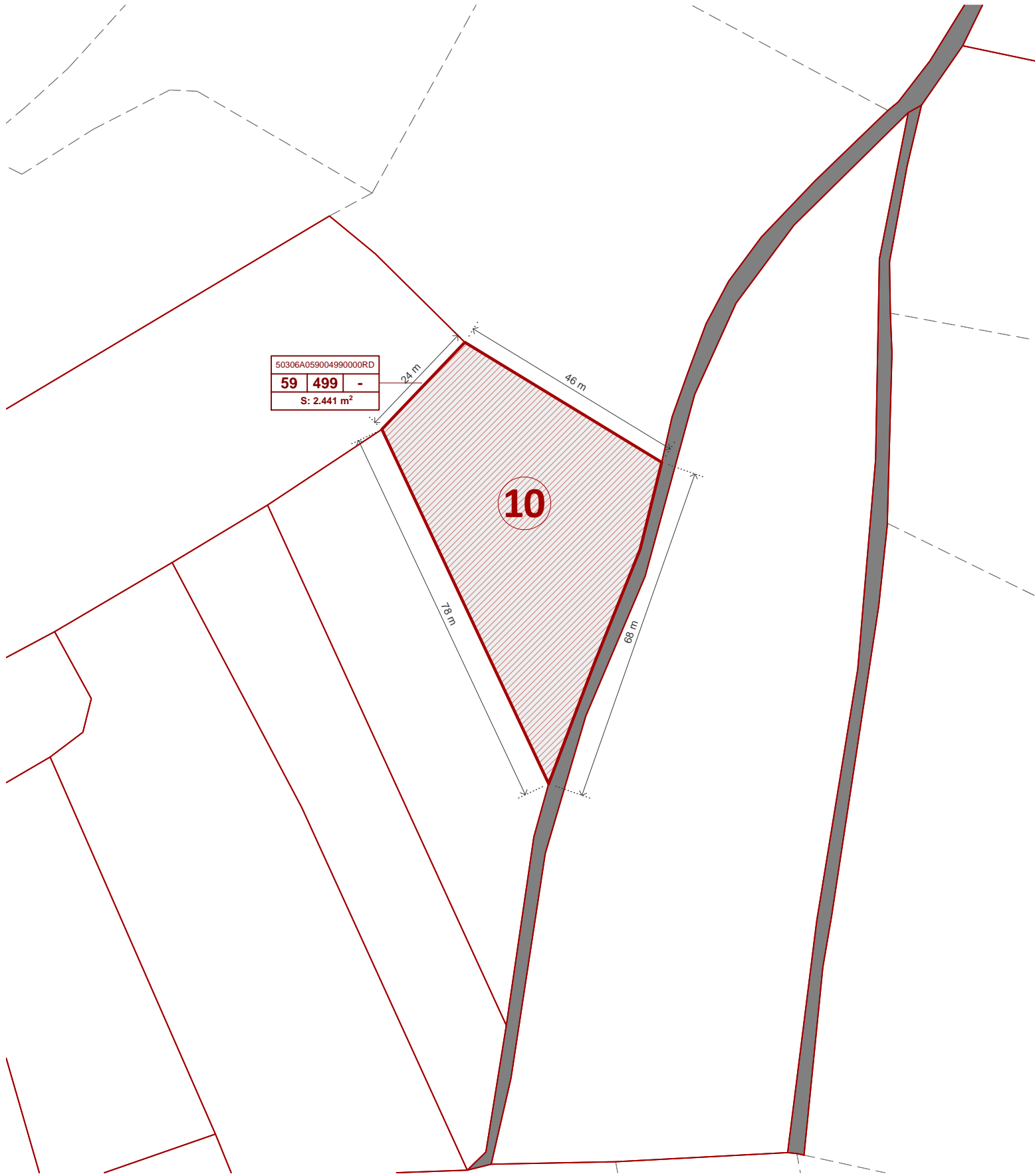
50306A059004990000RD

F) Notas

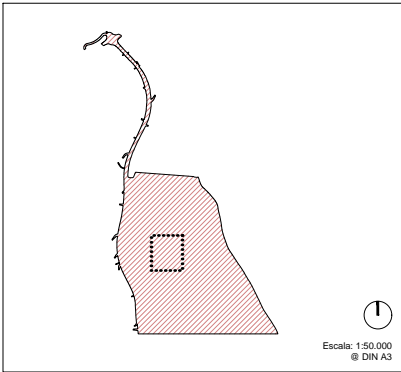
Pendiente de resolución de la expropiación: ZA-VG-010

Nº de finca registral: No identificada

Propietario de la finca: María Flor Sacacia Tena: 50% propiedad y Purificación Sacacia Tena: 50% propiedad (PROPIETARIOS CATASTRALES)



Fuente de información de parcelas: Dirección General de Catastro



INFORMACIÓN DE PARCELA CATASTRAL

50306A059006570000RR	REFERENCIA CATASTRAL
59 657 a	POLÍGONO
S: XXXX m²	PARCELA
	SUBPARCELA
	SUPERFICIE CATASTRAL

LEYENDA

---	LÍMITE DEL SUBÁMBITO DE ORDENACIÓN DEL SECTOR-SG / ÁMBITO DE REPARCELACIÓN DE VILLAMAYOR DE GÁLLEGO
---	LÍMITE DE PARCELA
---	LÍMITE DE SUBPARCELA
---	RED DE ABASTECIMIENTO
█	PARCELA ANALIZADA
█	ÁREA APORTADA
█	CAMINO DOMINIO PÚBLICO

PROYECTO DE REPARCELACIÓN DEL ÁMBITO DE ORDENACIÓN DE VILLAMAYOR DE GÁLLEGO	
Villamayor de Gállego, Zaragoza	
DOCUMENTO DE APROBACIÓN INICIAL	
Ayuntamiento de Villamayor de Gállego Plaza del Planillo 14, 50162 Villamayor de Gállego (Zaragoza)	
FICHA FINCA APORTADA Nº 10 PARCELA 499 POLÍGONO 59	

S.R.E.: ETRS89 UTM Huso 30N	Escala: 1:1.000 @ DIN A3	SEPTIEMBRE 2025
0 5 10 20 m		

Redactor: <b>AECOM</b>	AECOM Madrid Alfonso XII, 62 - 9ª Planta 28014 Madrid, España www.aecom.com	Promotor: <b>Microsoft</b>	Microsoft 7724 Spain, S.L.U. Paseo del Club Deportivo, 1 Parque Empresarial, La Finca Pozuelo de Alarcón (Madrid)
---------------------------	--	-------------------------------	--

FINCA APORTADA Nº 11 ( PARCELA 303 , POLÍGONO 59 )

A) Descripción de la finca

RÚSTICA.- Viña, agrario almendro seco, en término de Villamayor de Gállego, Zaragoza, en Monte Vedado, partida Loma Los Cados, Sarda del Tejar, de cabida veinticuatro áreas cuarenta centiáreas según el Registro, y según Catastro de veintiséis áreas ocho centiáreas. Es la parcela 303 del polígono 59.

Linderos: Pendiente de resolución de la expropiación

B) Superficie (m²s)

2.604 m²s

C) Titularidad

Microsoft 7724 Spain, S.L.

D) Inscripción registral

Pendiente de resolución de la expropiación

E) Referencia catastral

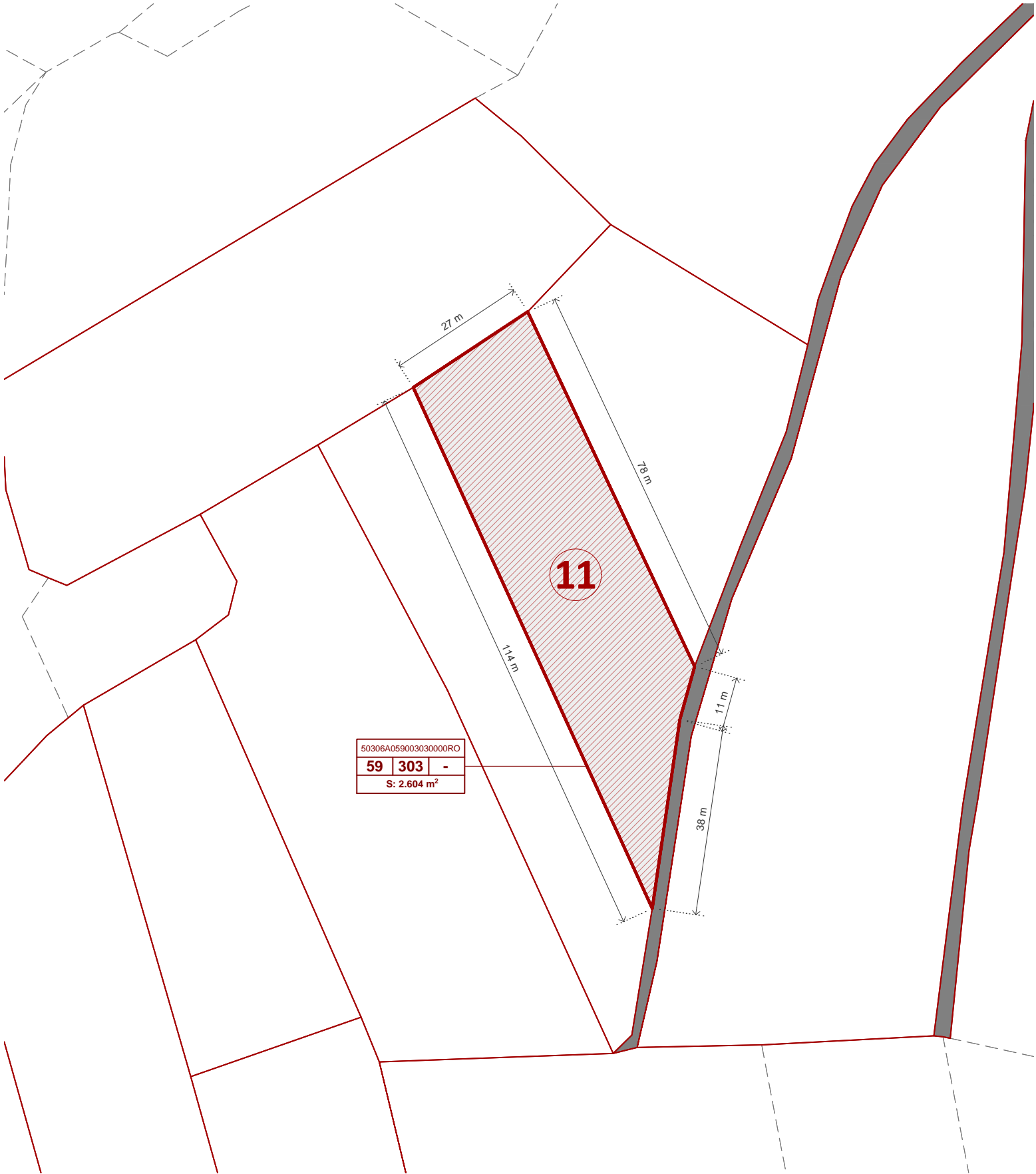
50306A059003030000RO

F) Notas

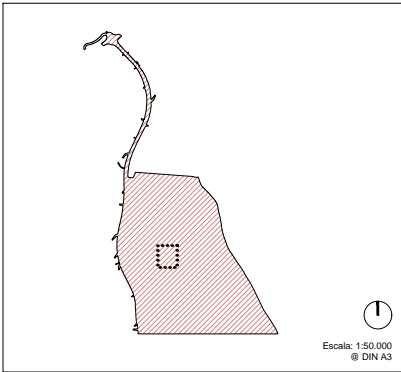
Pendiente de resolución de la expropiación: ZA-VG-011

Nº de finca registral: 5514

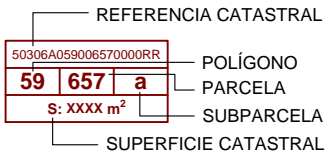
Propietario de la finca: Daniel Mayoral Fernando: ½ del usufructo con carácter privativo, Erica Mayoral Sacacia: ¼ de la nuda propiedad con carácter privativo, Marco Mayoral Sacacia: ¼ de la nuda propiedad con carácter privativo, Erica Mayoral Sacacia: ¼ de la propiedad con carácter privativo y Marco Mayoral Sacacia: ¼ de la propiedad con carácter privativo.



Fuente de información de parcelas: Dirección General de Catastro



INFORMACIÓN DE PARCELA CATASTRAL



LEYENDA

- LÍMITE DEL SUBÁMBITO DE ORDENACIÓN DEL SECTOR-SG / ÁMBITO DE REPARCELACIÓN DE VILLAMAYOR DE GÁLLEGO
- LÍMITE DE PARCELA
- LÍMITE DE SUBPARCELA
- RED DE ABASTECIMIENTO
- PARCELA ANALIZADA
- ÁREA APORTADA
- CAMINO DOMINIO PÚBLICO

50903AINPIGAVILLAMAYORDEGALLEGO

**PROYECTO DE REPARCELACIÓN DEL ÁMBITO DE ORDENACIÓN DE VILLAMAYOR DE GÁLLEGO**  
Villamayor de Gállego, Zaragoza

DOCUMENTO DE APROBACIÓN INICIAL

Ayuntamiento de Villamayor de Gállego  
Plaza del Planillo 14, 50162 Villamayor de Gállego (Zaragoza)

**FICHA FINCA APORTADA Nº 11**  
**PARCELA 303 POLÍGONO 59**

S.R.E.: ETRS89 UTM-Huso 30N  
0 5 10 20 m  
Escala: 1:1.000  
@ DIN A3

SEPTIEMBRE 2025

Redactor: **AECOM**  
AECOM Madrid  
Alfonso XII, 62 - 9ª Planta  
28014 Madrid, España  
www.aecom.com

Promotor: **Microsoft**  
Microsoft 7724 Spain, S.L.U.  
Paseo del Club Deportivo, 1  
Parque Empresarial, La Finca  
Pozuelo de Alarcón (Madrid)

FINCA APORTADA Nº 12 ( PARCELA 500 , POLÍGONO 59 )

A) Descripción de la finca

RÚSTICA.- Viña secano sita en término de Villamayor de esta Ciudad, en Monte Vedado, partida "Loma Los Cados", es la parcela quinientos del polígono cincuenta y nueve, de veinticuatro áreas cuarenta centiáreas de cabida.

Linderos: Pendiente de resolución de la expropiación

B) Superficie (m²s)

2.480 m²s

C) Titularidad

Microsoft 7724 Spain, S.L.

D) Inscripción registral

Pendiente de resolución de la expropiación

E) Referencia catastral

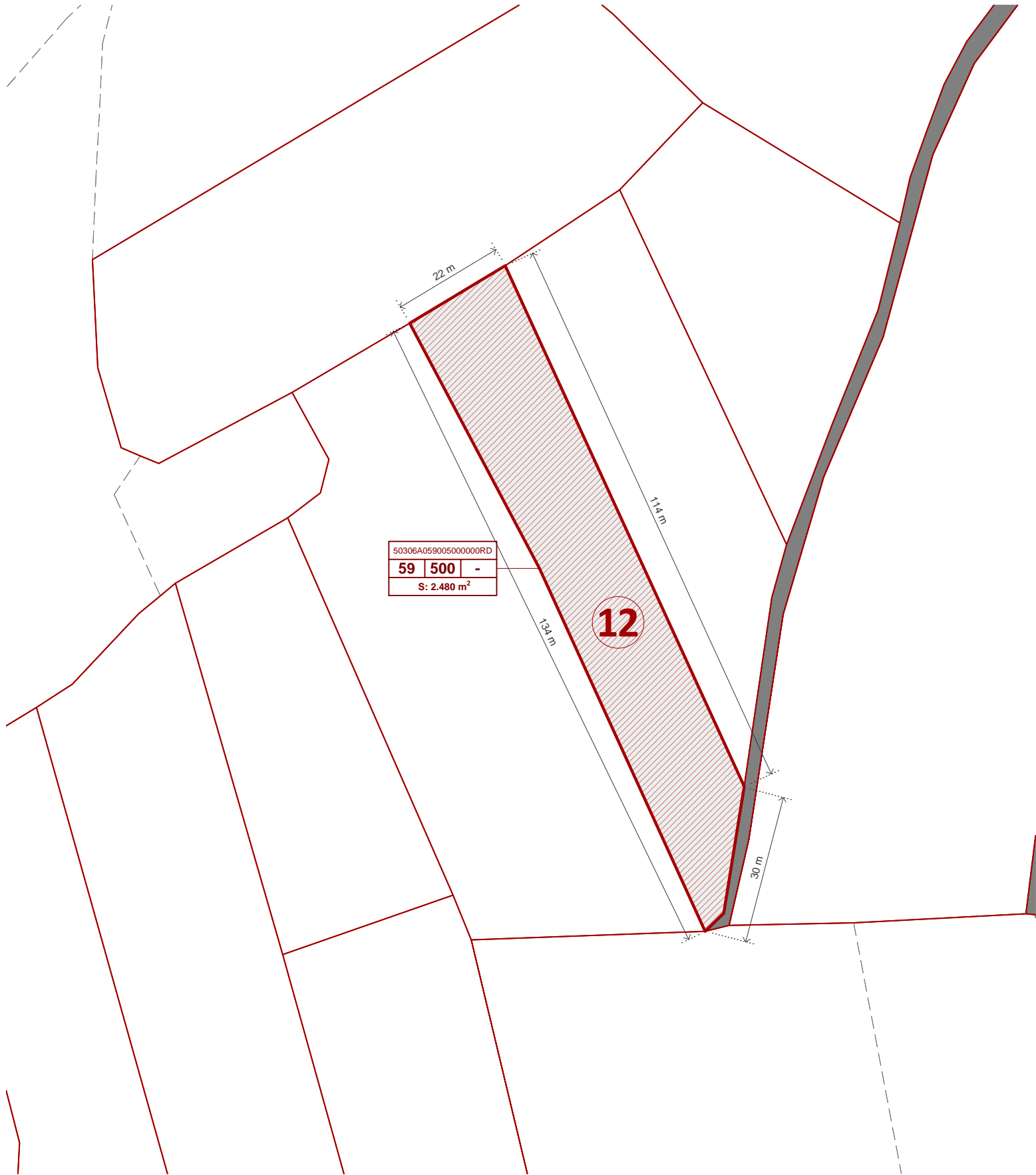
50306A059005000000RD

F) Notas

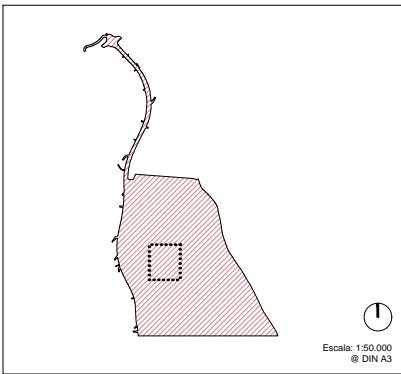
Pendiente de resolución de la expropiación: ZA-VG-012

Nº de finca registral: 5520

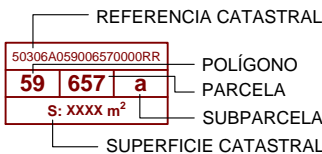
Propietario de la finca: Emilio Oliveros Sacacia.



Fuente de información de parcelas: Dirección General de Catastro



INFORMACIÓN DE PARCELA CATASTRAL



LEYENDA

- LÍMITE DEL SUBÁMBITO DE ORDENACIÓN DEL SECTOR-SG / ÁMBITO DE REPARCELACIÓN DE VILLAMAYOR DE GÁLLEGO
- LÍMITE DE PARCELA
- LÍMITE DE SUBPARCELA
- RED DE ABASTECIMIENTO
- PARCELA ANALIZADA
- ÁREA APORTADA
- CAMINO DOMINIO PÚBLICO

50903AINPIGAVILLAMAYORDEGALLEGO

**PROYECTO DE REPARCELACIÓN DEL ÁMBITO DE ORDENACIÓN DE VILLAMAYOR DE GÁLLEGO**  
Villamayor de Gállego, Zaragoza

DOCUMENTO DE APROBACIÓN INICIAL

Ayuntamiento de Villamayor de Gállego  
Plaza del Planillo 14, 50162 Villamayor de Gállego (Zaragoza)

**FICHA FINCA APORTADA Nº 12**  
**PARCELA 500 POLÍGONO 59**

S.R.E.: ETRS89 UTM-Huso 30N  
0 5 10 20 m  
Escala: 1:1.000  
@ DIN A3

SEPTIEMBRE 2025

Redactor: **AECOM** AECOM Madrid  
Alfonso XII, 62 - 9ª Planta  
28014 Madrid, España  
www.aecom.com

Promotor: **Microsoft** Microsoft 7724 Spain, S.L.U.  
Paseo del Club Deportivo, 1  
Parque Empresarial, La Finca  
Pozuelo de Alarcón (Madrid)



FINCA APORTADA Nº 13 ( PARCELA 304 , POLÍGONO 59 )

A) Descripción de la finca

RÚSTICA: Secano  
Vía Pública: PARAJE LOMA DE LOS CADOS , Código postal: 50162  
  
Linderos: Pendiente de resolución de la expropiación

B) Superficie (m²s)

4.872 m²s

C) Titularidad

Microsoft 7724 Spain, S.L.

D) Inscripción registral

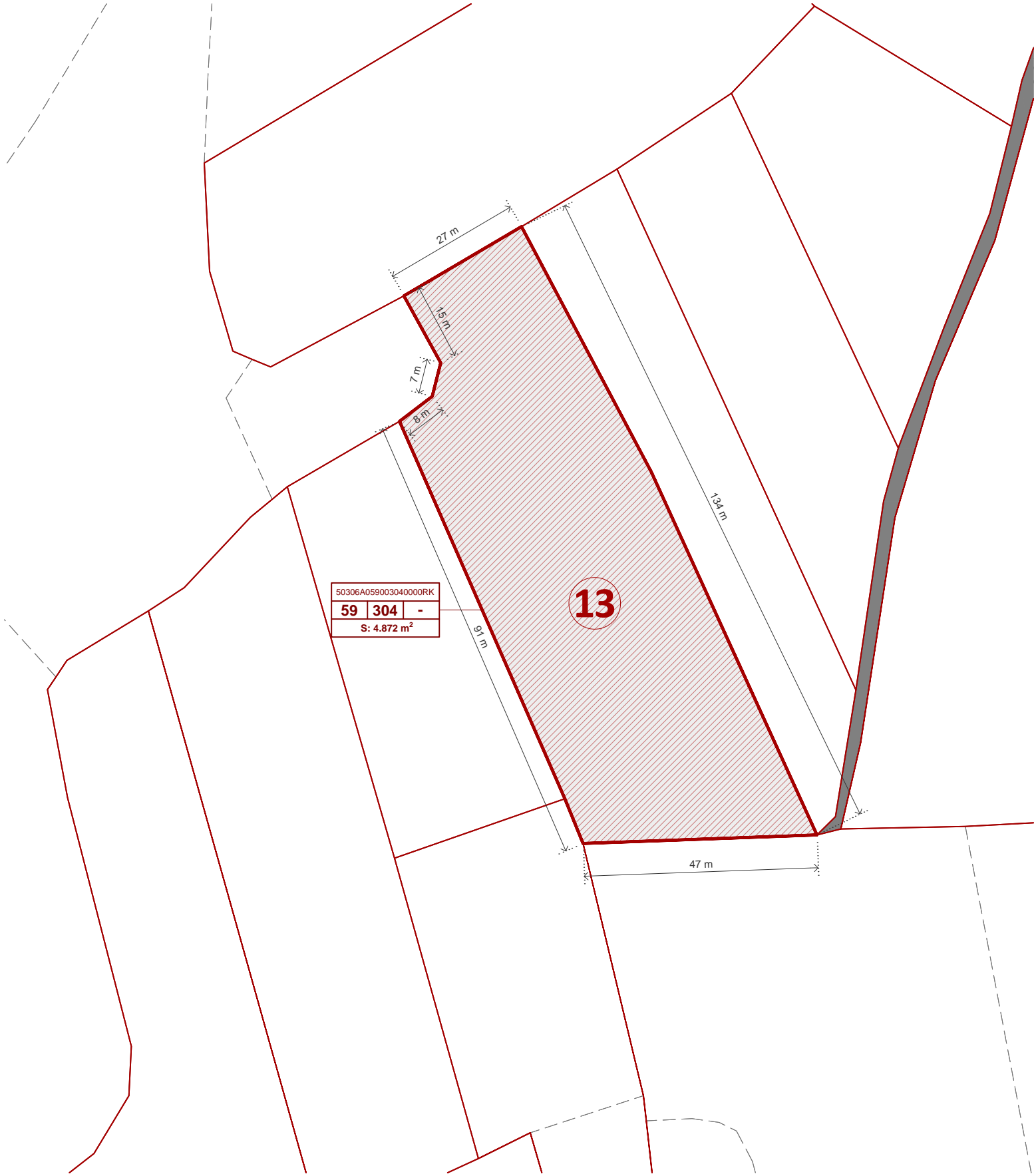
Pendiente de resolución de la expropiación

E) Referencia catastral

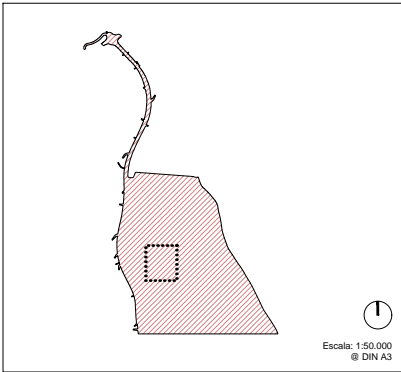
50306A059003040000RK

F) Notas

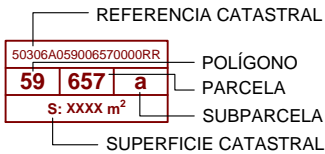
Pendiente de resolución de la expropiación: ZA-VG-013  
Nº de finca registral: 8233  
Propietario de la finca: Carmen Lostao Bielsa con carácter privativo.



Fuente de información de parcelas: Dirección General de Catastro



INFORMACIÓN DE PARCELA CATASTRAL



LEYENDA

- LÍMITE DEL SUBÁMBITO DE ORDENACIÓN DEL SECTOR-SG / ÁMBITO DE REPARCELACIÓN DE VILLAMAYOR DE GÁLLEGO
- LÍMITE DE PARCELA
- LÍMITE DE SUBPARCELA
- RED DE ABASTECIMIENTO
- PARCELA ANALIZADA
- ÁREA APORTADA
- CAMINO DOMINIO PÚBLICO

50903AINPIGAVILLAMAYORDEGALLEGO

**PROYECTO DE REPARCELACIÓN DEL ÁMBITO DE ORDENACIÓN DE VILLAMAYOR DE GÁLLEGO**  
Villamayor de Gállego, Zaragoza

DOCUMENTO DE APROBACIÓN INICIAL

Ayuntamiento de Villamayor de Gállego  
Plaza del Planillo 14, 50162 Villamayor de Gállego (Zaragoza)

**FICHA FINCA APORTADA Nº 13**  
**PARCELA 304 POLÍGONO 59**

S.R.E.: ETRS89 UTM-Huso 30N  
0 5 10 20 m  
Escala: 1:1.000  
@ DIN A3

SEPTIEMBRE 2025

Redactor: **AECOM** Madrid  
Alfonso XII, 62 - 9ª Planta  
28014 Madrid, España  
www.aecom.com

Promotor: **Microsoft** 7724 Spain, S.L.U.  
Paseo del Club Deportivo, 1  
Parque Empresarial, La Finca  
Pozuelo de Alarcón (Madrid)

FINCA APORTADA Nº 14 ( PARCELA 570 , POLÍGONO 59 )

A) Descripción de la finca

RÚSTICA.- Viña secano sita en término municipal de Villamayor de esta Ciudad, en el Monte Vedado, partida "Los Cados", es parte de la parcela trescientos cinco a) del polígono cincuenta y nueve del Catastro.

Linderos: Pendiente de resolución de la expropiación

B) Superficie (m²s)

2.426 m²s

C) Titularidad

Microsoft 7724 Spain, S.L.

D) Inscripción registral

Pendiente de resolución de la expropiación

E) Referencia catastral

50306A059005700000RJ

F) Notas

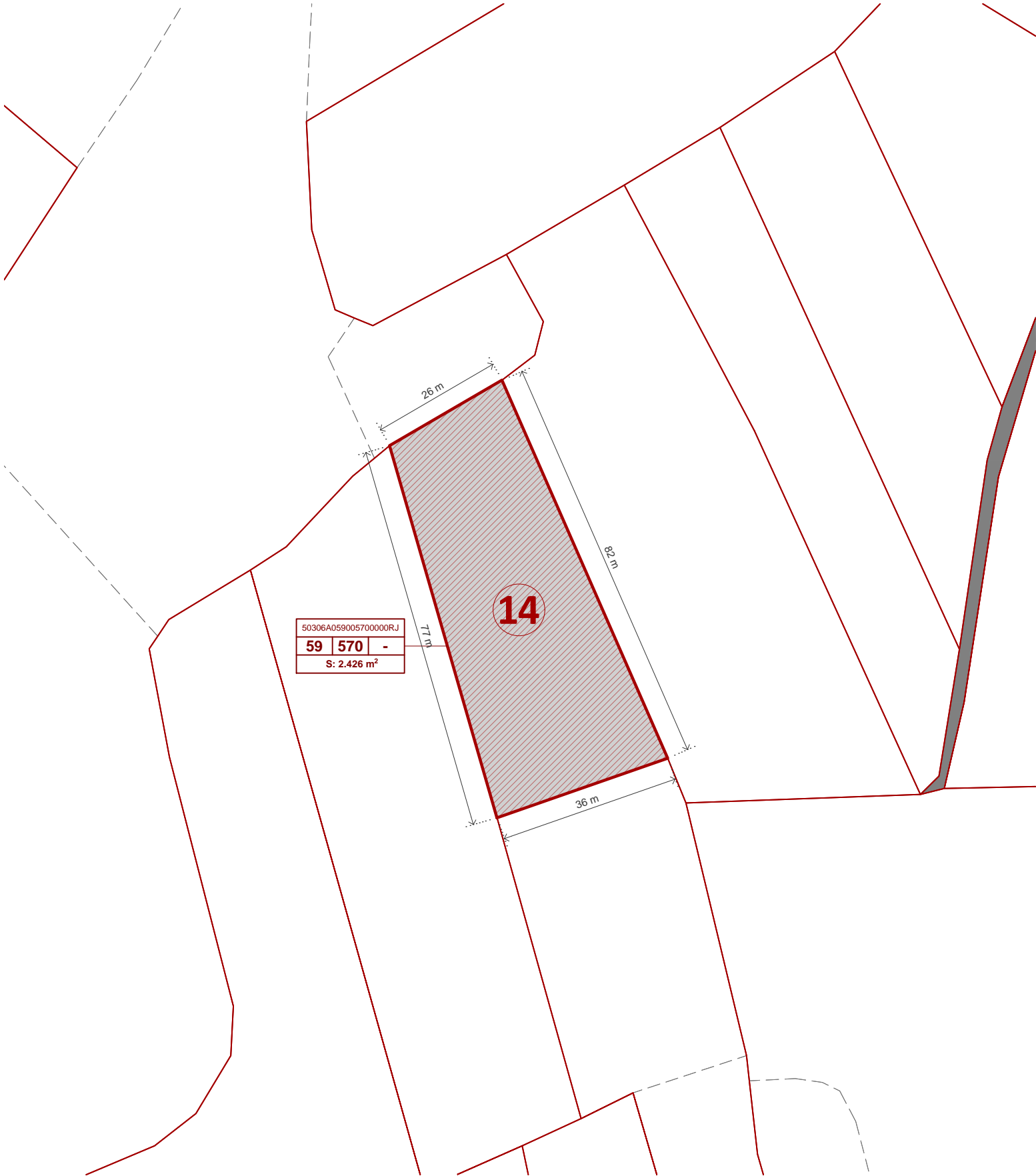
Pendiente de resolución de la expropiación: ZA-VG-014

Nº de finca registral: 5613

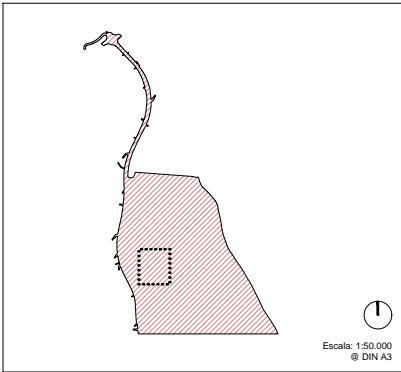
Propietario de la finca: Pilar Almerge Olivan: 50% del usufructo con carácter privativo,

Pilar Almerge Olivan: 50% de la propiedad con carácter privativo y José Luis Martínez

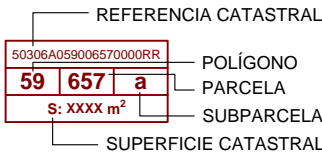
Almerje: 50% de la nuda propiedad con carácter privativo.



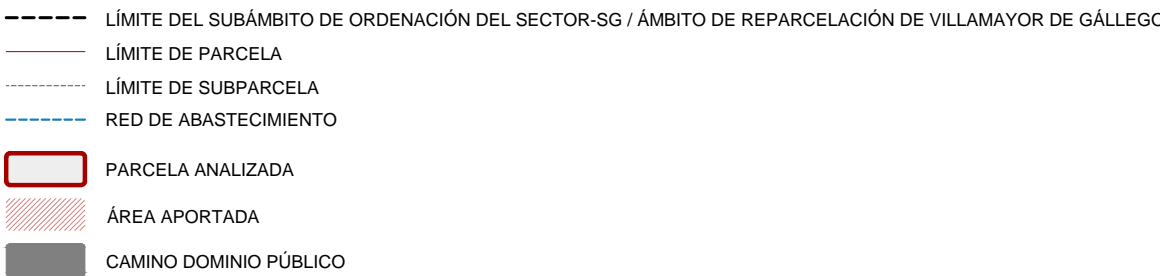
Fuente de información de parcelas: Dirección General de Catastro



INFORMACIÓN DE PARCELA CATASTRAL



LEYENDA



50903AINPIGAVILLAMAYORDEGALLEGO

PROYECTO DE REPARCELACIÓN DEL ÁMBITO DE ORDENACIÓN DE VILLAMAYOR DE GÁLLEGO

Villamayor de Gállego, Zaragoza

DOCUMENTO DE APROBACIÓN INICIAL

Ayuntamiento de Villamayor de Gállego  
Plaza del Planillo 14, 50162 Villamayor de Gállego (Zaragoza)

FICHA FINCA APORTADA Nº 14

PARCELA 570 POLÍGONO 59

S.R.E.: ETRS89 UTM-Huso 30N

0 5 10 20 m

Escala: 1:1.000  
@ DIN A3

SEPTIEMBRE 2025

Redactor: AECOM

AECOM Madrid  
Alfonso XII, 62 - 9ª Planta  
28014 Madrid, España  
www.aecom.com

Promotor: Microsoft

Microsoft 7724 Spain, S.L.U.  
Paseo del Club Deportivo, 1  
Parque Empresarial, La Finca  
Pozuelo de Alarcón (Madrid)

FINCA APORTADA Nº 15 ( PARCELA 305 , POLÍGONO 59 )

A) Descripción de la finca

RÚSTICA.- Campo secoano sito en término municipal de Villamayor de Gállego, en el Monte Vedado, partida Loma Los Cados. Es parte de las parcelas trescientos a) y b) del polígono cincuenta y nueve.

Linderos: Pendiente de resolución de la expropiación

B) Superficie (m²s)

7.473 m²s

C) Titularidad

Microsoft 7724 Spain, S.L.

D) Inscripción registral

Pendiente de resolución de la expropiación

E) Referencia catastral

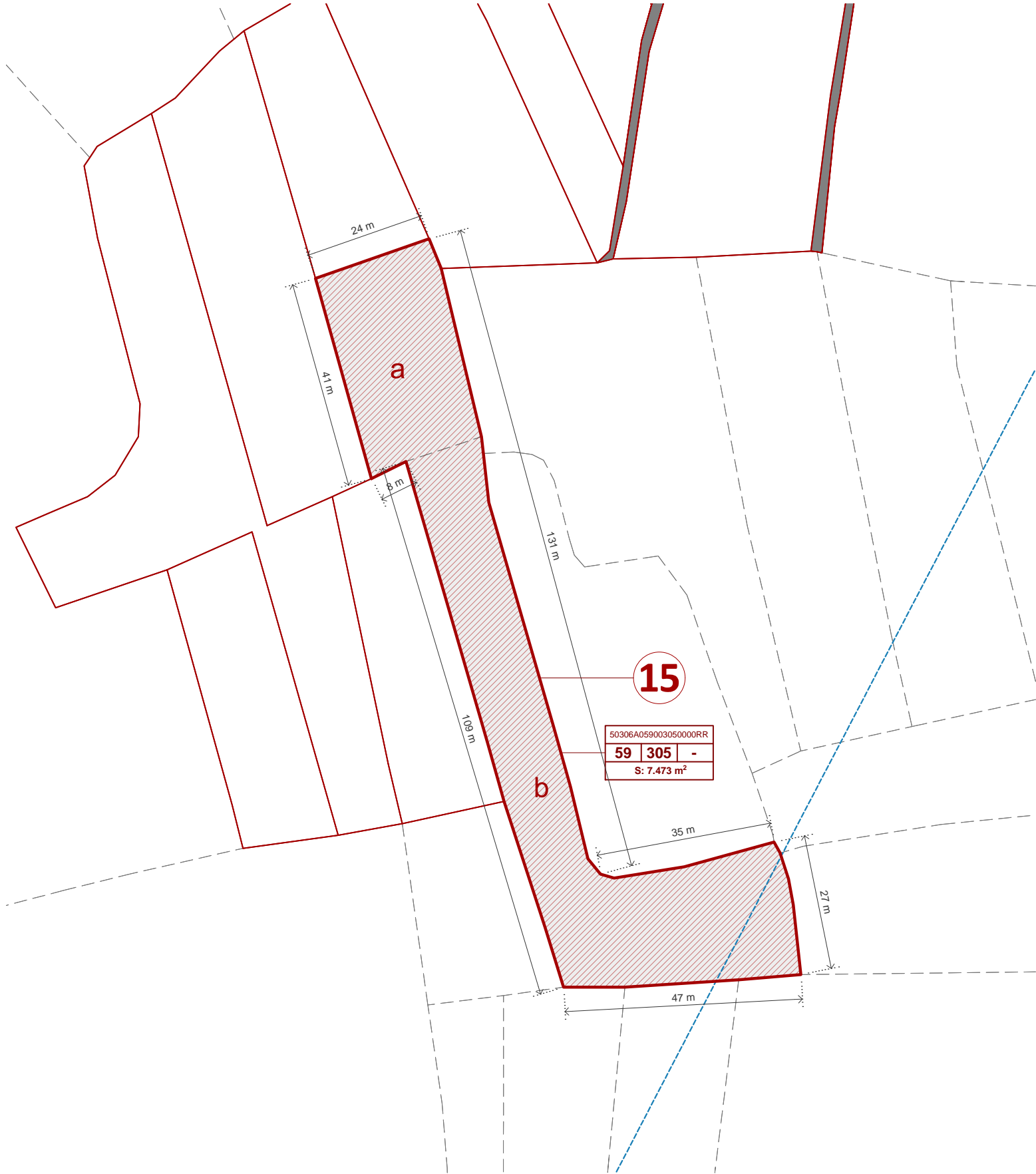
50306A059003050000RR

F) Notas

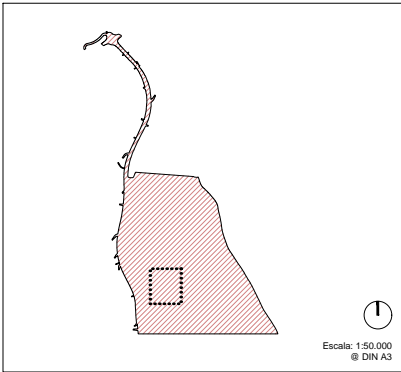
Pendiente de resolución de la expropiación: ZA-VG-015

Nº de finca registral: 5604

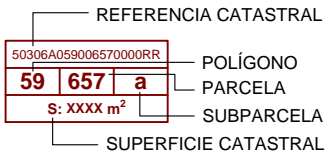
Propietario de la finca: Jesús García Herrera: ½ de la propiedad con carácter privativo, Jesús García Herrera: ½ del usufructo con carácter privativo y Jesús García Herrera: ½ de la nuda propiedad con carácter privativo.



Fuente de información de parcelas: Dirección General de Catastro



INFORMACIÓN DE PARCELA CATASTRAL



LEYENDA

- LÍMITE DEL SUBÁMBITO DE ORDENACIÓN DEL SECTOR-SG / ÁMBITO DE REPARCELACIÓN DE VILLAMAYOR DE GÁLLEGO
- LÍMITE DE PARCELA
- LÍMITE DE SUBPARCELA
- RED DE ABASTECIMIENTO
- PARCELA ANALIZADA
- ÁREA APORTADA
- CAMINO DOMINIO PÚBLICO

50903AINPIGAVILLAMAYORDEGALLEGO

**PROYECTO DE REPARCELACIÓN DEL ÁMBITO DE ORDENACIÓN DE VILLAMAYOR DE GÁLLEGO**  
Villamayor de Gállego, Zaragoza

DOCUMENTO DE APROBACIÓN INICIAL

Ayuntamiento de Villamayor de Gállego  
Plaza del Planillo 14, 50162 Villamayor de Gállego (Zaragoza)

**FICHA FINCA APORTADA Nº 15**  
**PARCELA 305 POLÍGONO 59**

S.R.E.: ETRS89 UTM-Huso 30N  
0 10 20 40 m  
Escala: 1:1.500  
@ DIN A3

SEPTIEMBRE 2025

Redactor: **AECOM** Madrid  
Alfonso XII, 62 - 9ª Planta  
28014 Madrid, España  
www.aecom.com

Promotor: **Microsoft** 7724 Spain, S.L.U.  
Paseo del Club Deportivo, 1  
Parque Empresarial, La Finca  
Pozuelo de Alarcón (Madrid)

FINCA APORTADA Nº 16 ( PARCELA 306 , POLÍGONO 59 )

A) Descripción de la finca

RÚSTICA.- Campo seco en término municipal de Villamayor de Gállego, en la partida "Loma Los Cados".

Linderos: Pendiente de resolución de la expropiación

B) Superficie (m²s)

4.475 m²s

C) Titularidad

Microsoft 7724 Spain, S.L.

D) Inscripción registral

Pendiente de resolución de la expropiación

E) Referencia catastral

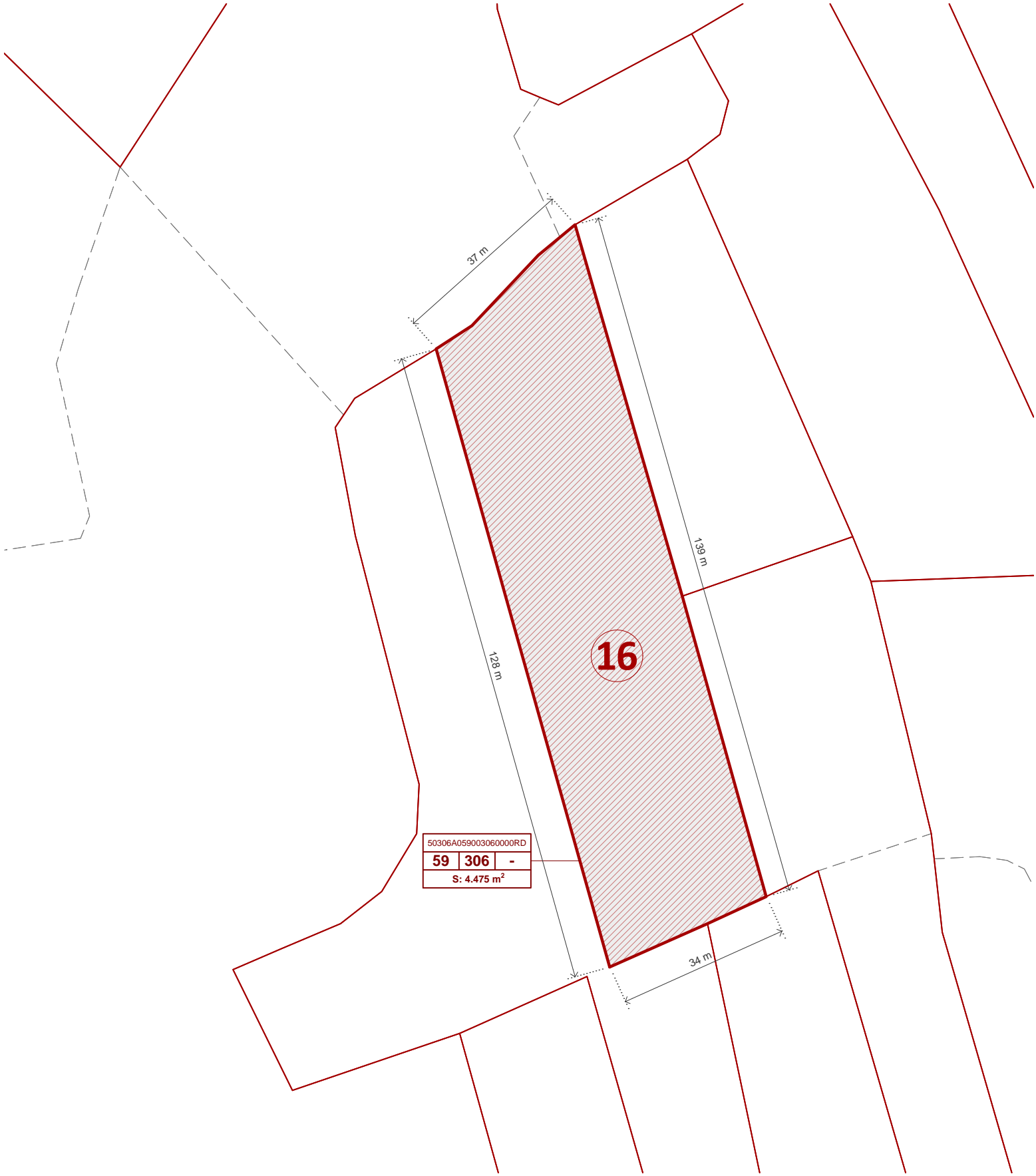
50306A059003060000RD

F) Notas

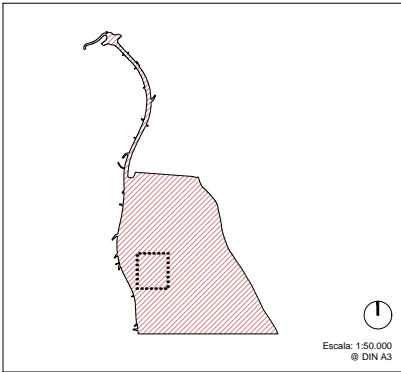
Pendiente de resolución de la expropiación: ZA-VG-016

Nº de finca registral: 6486

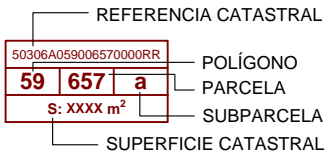
Propietario de la finca: Leonardo Mainar Almerge: 1/3 de la propiedad con carácter privativo, Miguel Mainar Almerge: ½ de la propiedad y Miguel Ángel Reyes Mainar Mene: 1/6 de la propiedad con carácter privativo.



Fuente de información de parcelas: Dirección General de Catastro



INFORMACIÓN DE PARCELA CATASTRAL



LEYENDA

- LÍMITE DEL SUBÁMBITO DE ORDENACIÓN DEL SECTOR-SG / ÁMBITO DE REPARCELACIÓN DE VILLAMAYOR DE GÁLLEGO
- LÍMITE DE PARCELA
- LÍMITE DE SUBPARCELA
- RED DE ABASTECIMIENTO
- PARCELA ANALIZADA
- ÁREA APORTADA
- CAMINO DOMINIO PÚBLICO

50903AINPIGAVILLAMAYORDEGALLEGO

PROYECTO DE REPARCELACIÓN DEL ÁMBITO DE ORDENACIÓN DE VILLAMAYOR DE GÁLLEGO

Villamayor de Gállego, Zaragoza

DOCUMENTO DE APROBACIÓN INICIAL

Ayuntamiento de Villamayor de Gállego  
Plaza del Planillo 14, 50162 Villamayor de Gállego (Zaragoza)

FICHA FINCA APORTADA Nº 16

PARCELA 306 POLÍGONO 59

S.R.E.: ETRS89 UTM-Huso 30N

0 5 10 20 m

Escala: 1:1.000  
@ DIN A3

SEPTIEMBRE 2025

Redactor: AECOM Madrid

Alfonso XII, 62 - 9ª Planta  
28014 Madrid, España  
www.aecom.com

Promotor: Microsoft 7724 Spain, S.L.U.

Paseo del Club Deportivo, 1  
Parque Empresarial, La Finca  
Pozuelo de Alarcón (Madrid)



FINCA APORTADA Nº 17 ( PARCELA 644 , POLÍGONO 59 )

A) Descripción de la finca

Linderos: Pendiente de resolución de la expropiación

B) Superficie (m²s)

6.773 m²s

C) Titularidad

Microsoft 7724 Spain, S.L.

D) Inscripción registral

Pendiente de resolución de la expropiación

E) Referencia catastral

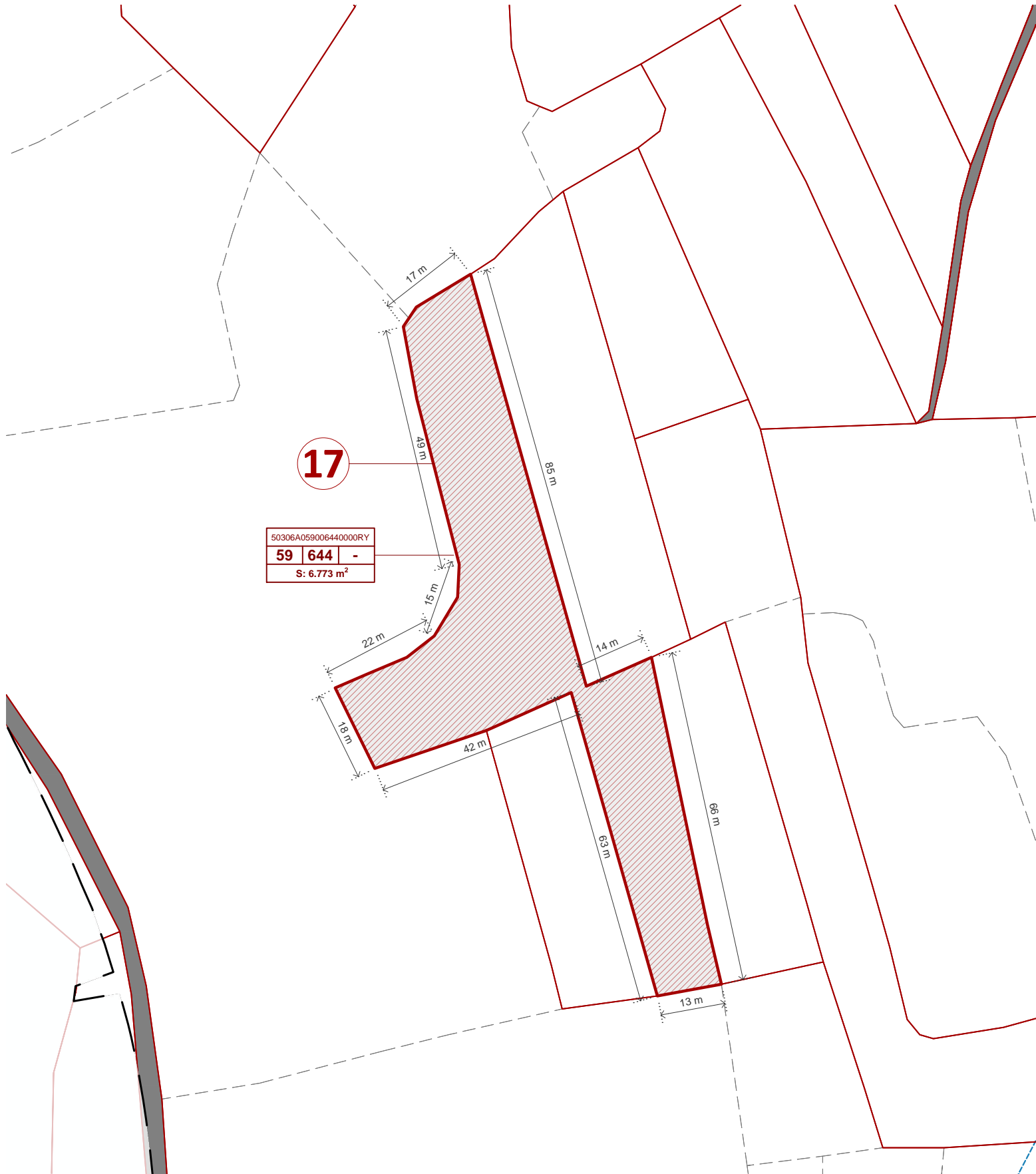
50306A059006440000RY

F) Notas

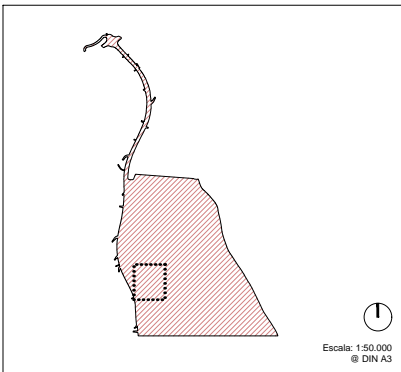
Pendiente de resolución de la expropiación: ZA-VG-017

Nº de finca registral: No identificada

Propietario de la finca: Pilar Blanco Escario: 100% propiedad (PROPIETARIO CATASTRAL)



Fuente de información de parcelas: Dirección General de Catastro



INFORMACIÓN DE PARCELA CATASTRAL

50306A059006570000RR	REFERENCIA CATASTRAL
59 657 a	POLÍGONO
S: XXXX m²	PARCELA
	SUBPARCELA
	SUPERFICIE CATASTRAL

LEYENDA

---	LÍMITE DEL SUBÁMBITO DE ORDENACIÓN DEL SECTOR-SG / ÁMBITO DE REPARCELACIÓN DE VILLAMAYOR DE GÁLLEGO
---	LÍMITE DE PARCELA
---	LÍMITE DE SUBPARCELA
---	RED DE ABASTECIMIENTO
---	PARCELA ANALIZADA
---	ÁREA APORTADA
---	CAMINO DOMINIO PÚBLICO

50903AINPIGAVILLAMAYORDEGALLEGO

**PROYECTO DE REPARCELACIÓN DEL ÁMBITO DE ORDENACIÓN DE VILLAMAYOR DE GÁLLEGO**  
Villamayor de Gállego, Zaragoza

DOCUMENTO DE APROBACIÓN INICIAL

Ayuntamiento de Villamayor de Gállego  
Plaza del Planillo 14, 50162 Villamayor de Gállego (Zaragoza)

**FICHA FINCA APORTADA Nº 17**  
**PARCELA 644 POLÍGONO 59**

S.R.E.: ETRS89 UTM Huso 30N  
0 10 20 40 m  
Escala: 1:1.500  
@ DIN A3

SEPTIEMBRE 2025

Redactor: **AECOM**  
Alfonso XII, 62 - 9ª Planta  
28014 Madrid, España  
www.aecom.com

Promotor: **Microsoft 7724 Spain, S.L.U.**  
Paseo del Club Deportivo, 1  
Parque Empresarial, La Finca  
Pozuelo de Alarcón (Madrid)

FINCA APORTADA Nº 18 ( PARCELA 654 , POLÍGONO 59 )

A) Descripción de la finca

Linderos: Pendiente de resolución de la expropiación

B) Superficie (m²s)

2.499 m²s

C) Titularidad

Microsoft 7724 Spain, S.L.

D) Inscripción registral

Pendiente de resolución de la expropiación

E) Referencia catastral

50306A059006540000RM

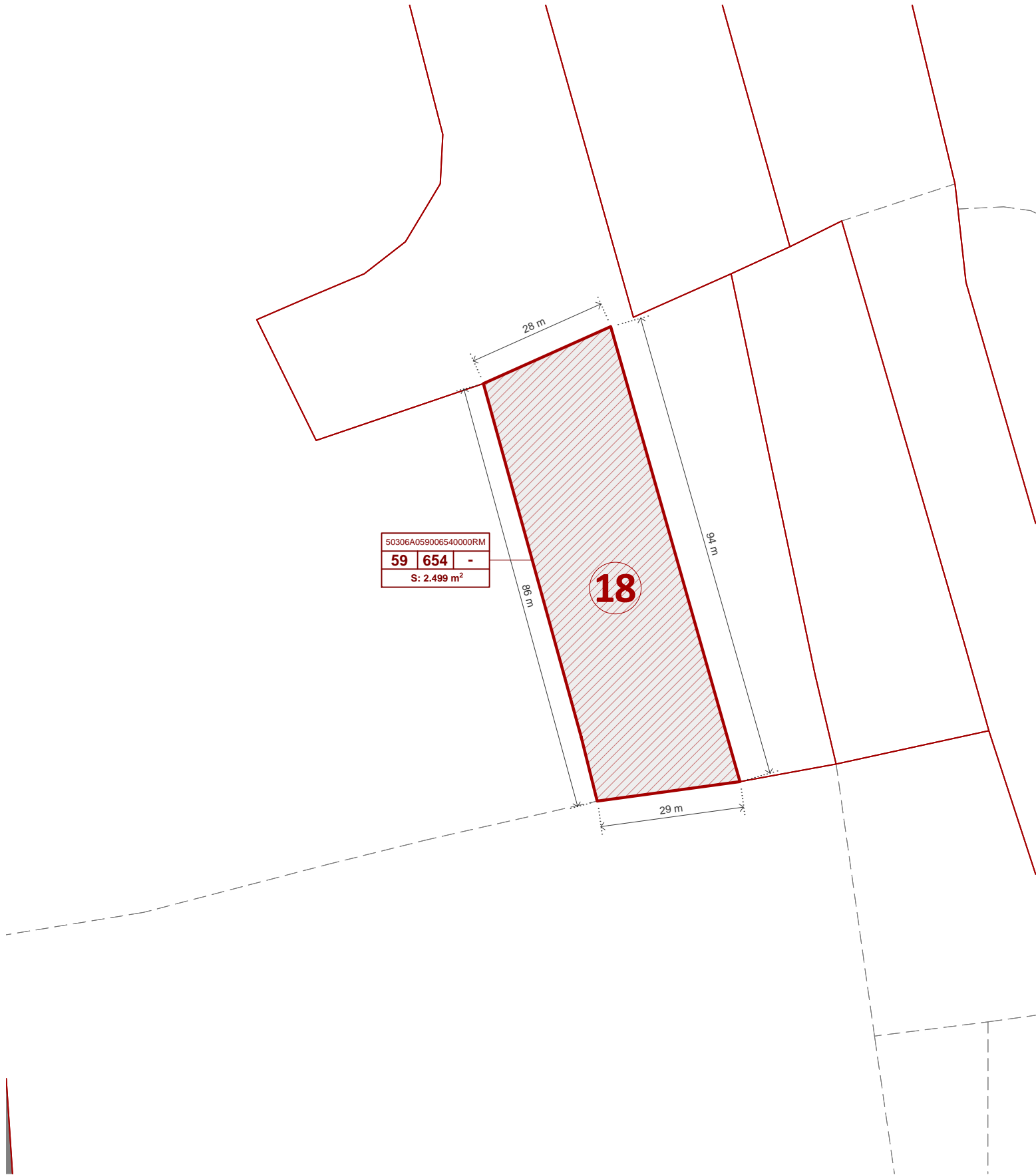
F) Notas

Pendiente de resolución de la expropiación: ZA-VG-018

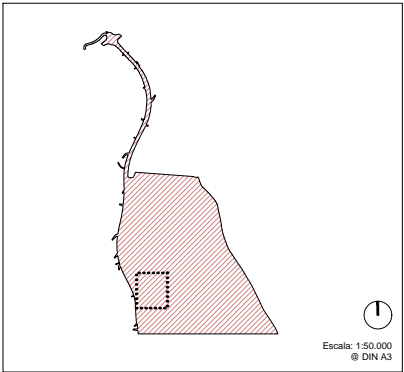
Nº de finca registral: No identificada

Propietario de la finca: María Flor Sacacia Tena: 50% propiedad y Purificación Sacacia

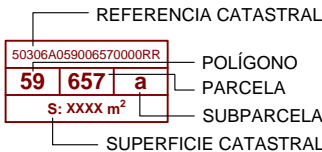
Tena: 50% propiedad (PROPIETARIOS CATASTRALES)



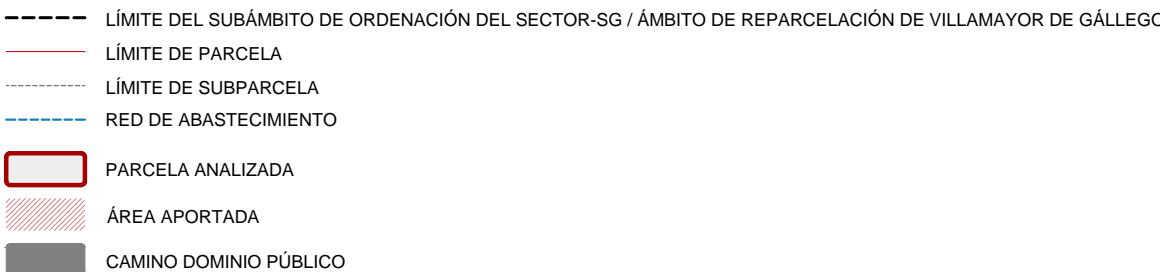
Fuente de información de parcelas: Dirección General de Catastro



INFORMACIÓN DE PARCELA CATASTRAL



LEYENDA



50903AINPIGAVILLAMAYORDEGALLEGO

PROYECTO DE REPARCELACIÓN DEL ÁMBITO DE ORDENACIÓN DE VILLAMAYOR DE GÁLLEGO

Villamayor de Gállego, Zaragoza

DOCUMENTO DE APROBACIÓN INICIAL

Ayuntamiento de Villamayor de Gállego  
Plaza del Planillo 14, 50162 Villamayor de Gállego (Zaragoza)

FICHA FINCA APORTADA Nº 18

PARCELA 654 POLÍGONO 59

S.R.E.: ETRS89 UTM-Huso 30N

0 5 10 20 m

Escala: 1:1.000  
@ DIN A3

SEPTIEMBRE 2025

Redactor: AECOM

AECOM Madrid  
Alfonso XII, 62 - 9ª Planta  
28014 Madrid, España  
www.aecom.com

Promotor: Microsoft

Microsoft 7724 Spain, S.L.U.  
Paseo del Club Deportivo, 1  
Parque Empresarial, La Finca  
Pozuelo de Alarcón (Madrid)

FINCA APORTADA Nº 19 ( PARCELA 307 , POLÍGONO 59 )

A) Descripción de la finca

Linderos: Pendiente de resolución de la expropiación

B) Superficie (m²s)

2.838 m²s

C) Titularidad

Microsoft 7724 Spain, S.L.

D) Inscripción registral

Pendiente de resolución de la expropiación

E) Referencia catastral

50306A059003070000RX

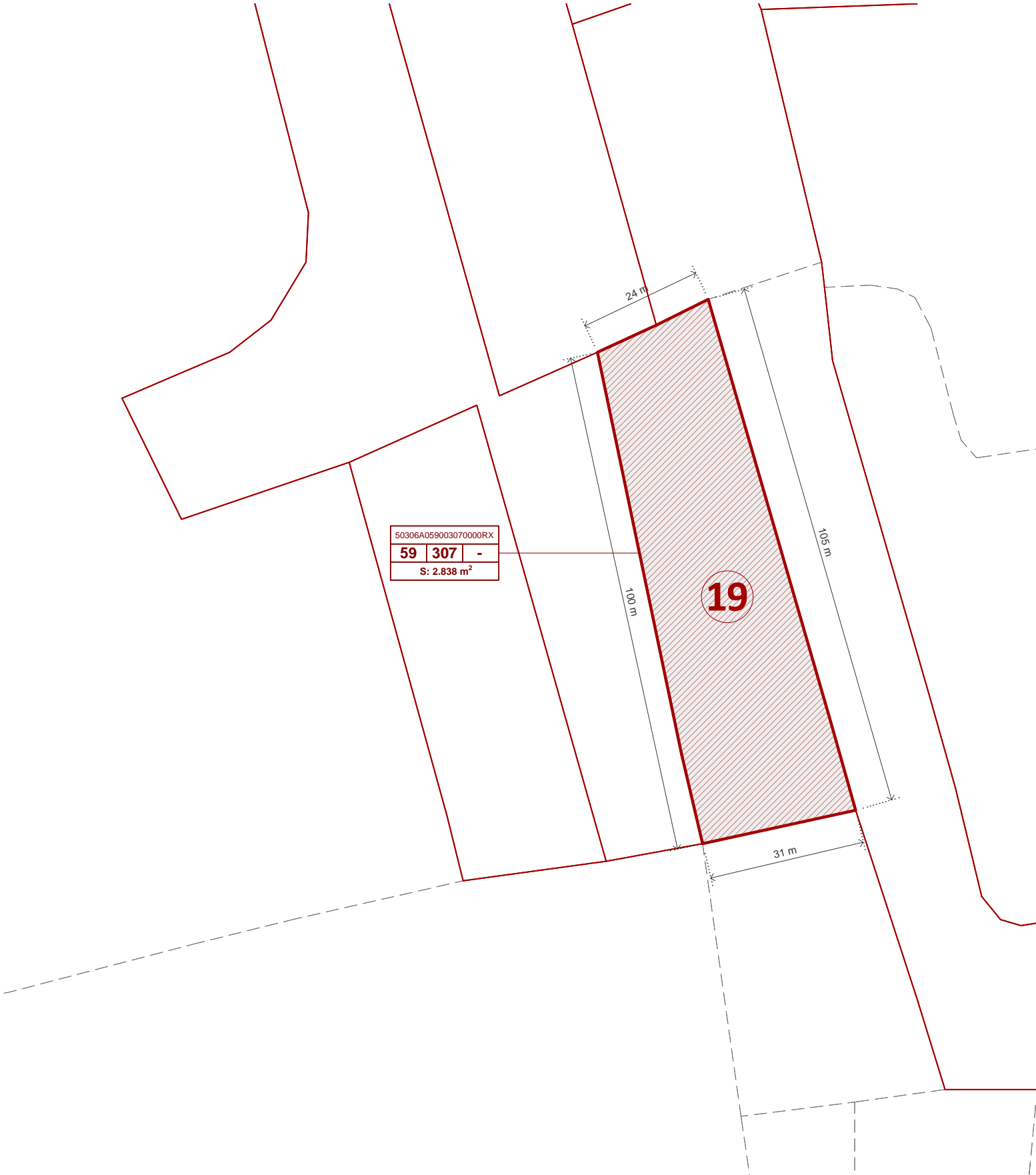
F) Notas

Pendiente de resolución de la expropiación: ZA-VG-019

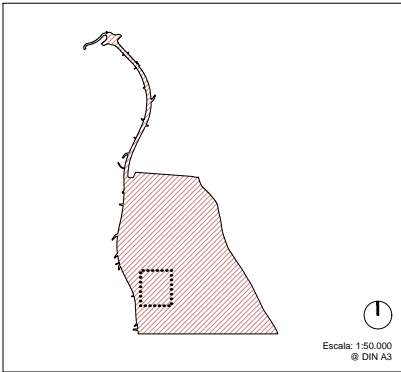
Nº de finca registral: No identificada

Propietario de la finca: María Flor Sacacia Tena: 50% propiedad y Purificación Sacacia

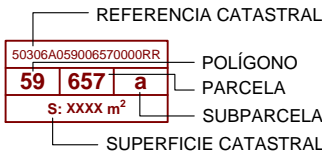
Tena: 50% propiedad (PROPIETARIOS CATASTRALES)



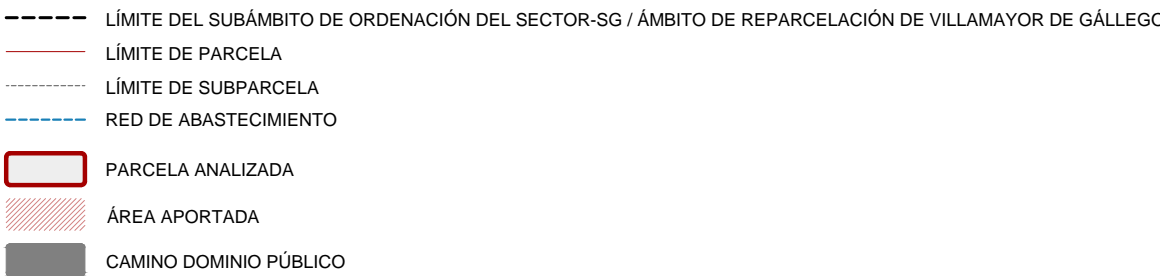
Fuente de información de parcelas: Dirección General de Catastro



INFORMACIÓN DE PARCELA CATASTRAL



LEYENDA



50903AINPIGAVILLAMAYORDEGALLEGO

**PROYECTO DE REPARCELACIÓN DEL ÁMBITO DE ORDENACIÓN DE VILLAMAYOR DE GÁLLEGO**  
Villamayor de Gállego, Zaragoza

DOCUMENTO DE APROBACIÓN INICIAL

Ayuntamiento de Villamayor de Gállego  
Plaza del Planillo 14, 50162 Villamayor de Gállego (Zaragoza)

**FICHA FINCA APORTADA Nº 19**  
**PARCELA 307 POLÍGONO 59**

S.R.E.: ETRS89 UTM-Huso 30N  
0 5 10 20 m  
Escala: 1:1.000  
@ DIN A3

SEPTIEMBRE 2025

Redactor: **AECOM**  
Alfonso XII, 62 - 9ª Planta  
28014 Madrid, España  
www.aecom.com

Promotor: **Microsoft**  
Microsoft 7724 Spain, S.L.U.  
Paseo del Club Deportivo, 1  
Parque Empresarial, La Finca  
Pozuelo de Alarcón (Madrid)

FINCA APORTADA Nº 20 ( PARCELA 655 , POLÍGONO 59 )

A) Descripción de la finca

Linderos: Pendiente de resolución de la expropiación

B) Superficie (m²s)

18.445 m²s

C) Titularidad

Microsoft 7724 Spain, S.L.

D) Inscripción registral

Pendiente de resolución de la expropiación

E) Referencia catastral

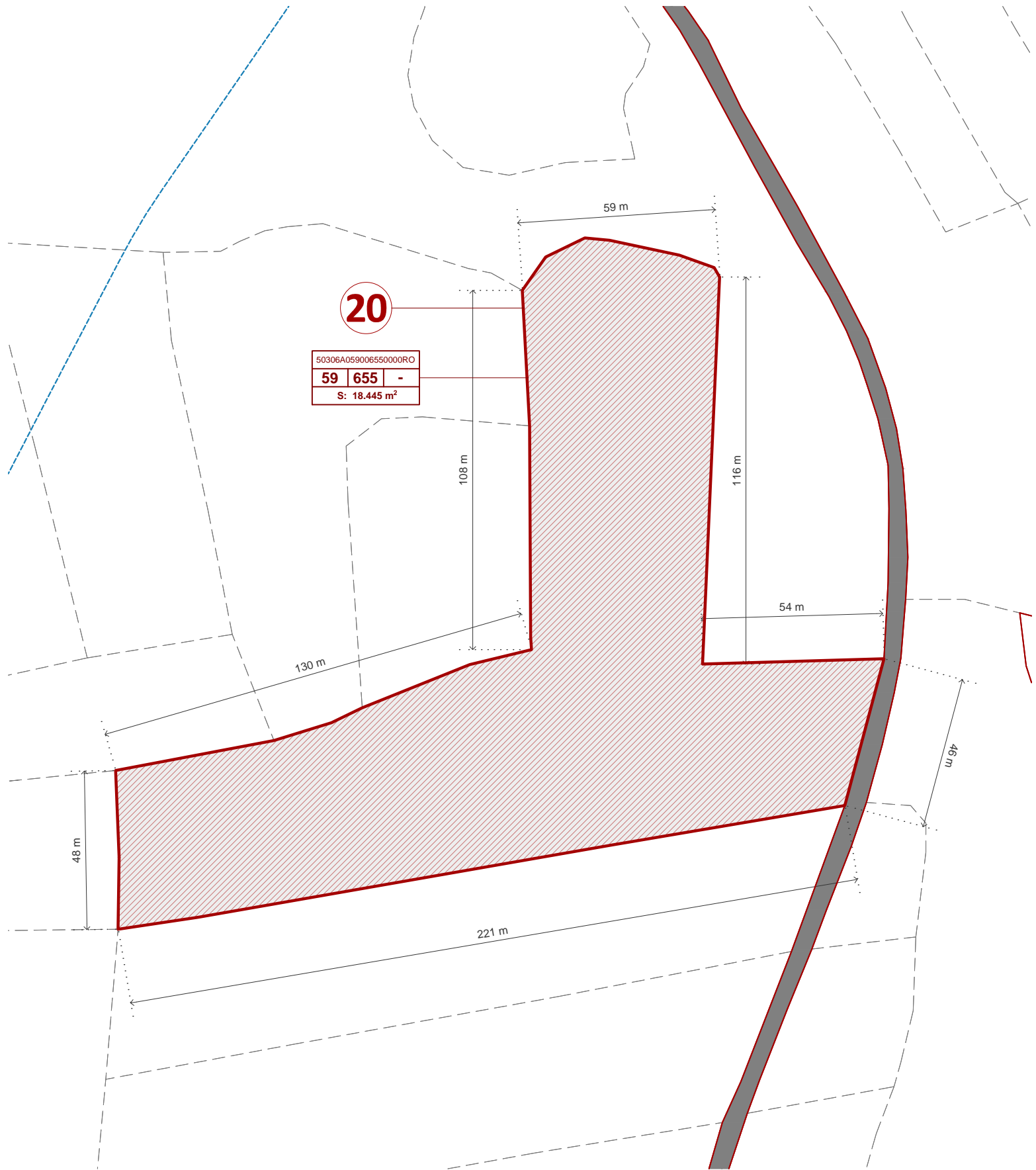
50306A059006550000RO

F) Notas

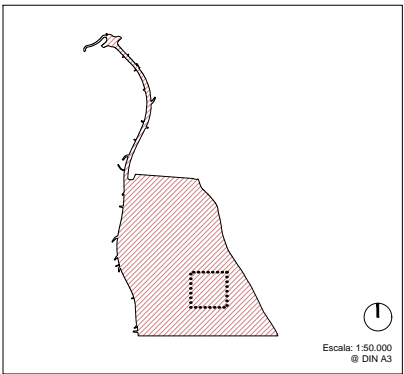
Pendiente de resolución de la expropiación: ZA-VG-020

Nº de finca registral: No identificada

Propietario de la finca: Herederos de Jesús Gracia Fernando: 100% propiedad (PROPIETARIO CATASTRAL)



Fuente de información de parcelas: Dirección General de Catastro



INFORMACIÓN DE PARCELA CATASTRAL

50306A059006570000RR	REFERENCIA CATASTRAL
59	POLÍGONO
657	PARCELA
a	SUBPARCELA
S: XXXX m²	SUPERFICIE CATASTRAL

LEYENDA

---	LÍMITE DEL SUBÁMBITO DE ORDENACIÓN DEL SECTOR-SG / ÁMBITO DE REPARCELACIÓN DE VILLAMAYOR DE GÁLLEGO
---	LÍMITE DE PARCELA
---	LÍMITE DE SUBPARCELA
---	RED DE ABASTECIMIENTO
---	PARCELA ANALIZADA
---	ÁREA APORTADA
---	CAMINO DOMINIO PÚBLICO

50903AINPIGAVILLAMAYORDEGALLEGO

**PROYECTO DE REPARCELACIÓN DEL ÁMBITO DE ORDENACIÓN DE VILLAMAYOR DE GÁLLEGO**  
Villamayor de Gállego, Zaragoza

DOCUMENTO DE APROBACIÓN INICIAL

Ayuntamiento de Villamayor de Gállego  
Plaza del Planillo 14, 50162 Villamayor de Gállego (Zaragoza)

**FICHA FINCA APORTADA Nº 20**  
**PARCELA 655 POLÍGONO 59**

S.R.E.: ETRS89 UTM Huso 30N  
0 10 20 40 m  
Escala: 1:1.500  
@ DIN A3

SEPTIEMBRE 2025

Redactor: **AECOM**  
Alfonso XII, 62 - 9ª Planta  
28014 Madrid, España  
www.aecom.com

Promotor: **Microsoft 7724 Spain, S.L.U.**  
Paseo del Club Deportivo, 1  
Parque Empresarial, La Finca  
Pozuelo de Alarcón (Madrid)



FINCA APORTADA Nº 21 ( PARCELA 86 , POLÍGONO 58 )

A) Descripción de la finca

Linderos: Pendiente de resolución de la expropiación

B) Superficie (m²s)

10.660 m²s

C) Titularidad

Microsoft 7724 Spain, S.L.

D) Inscripción registral

Pendiente de resolución de la expropiación

E) Referencia catastral

50306A058000860000RU

F) Notas

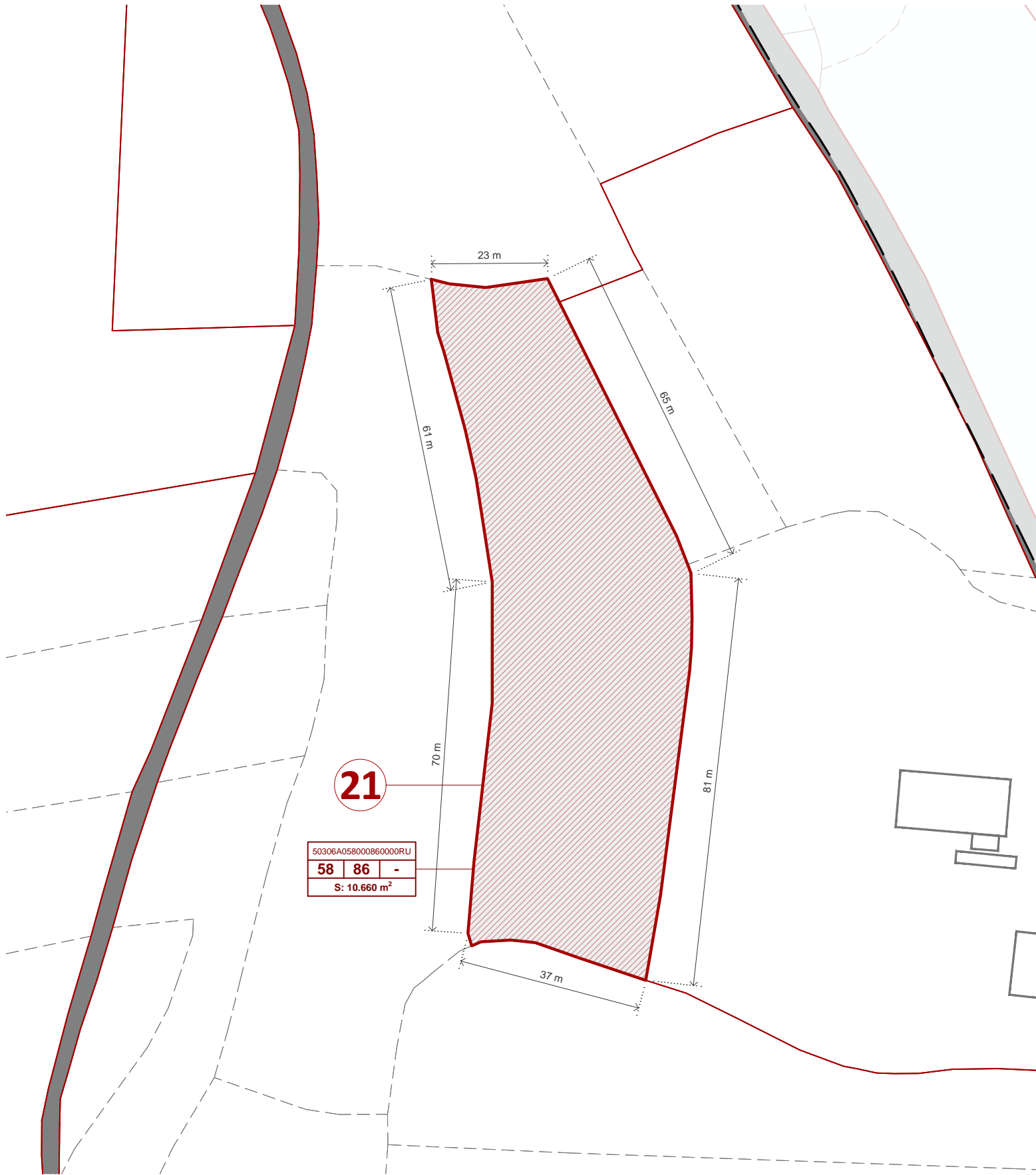
Pendiente de resolución de la expropiación: ZA-VG-021

Nº de finca registral: No identificada

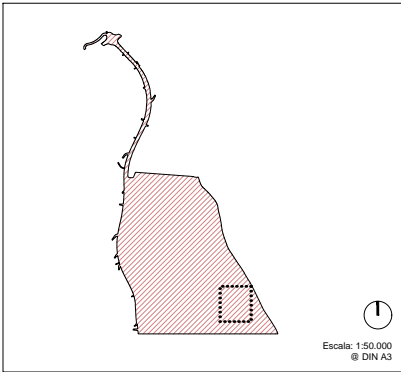
Propietario de la finca: Herederos de María Carmen Domeque Fernando: 100% usufructo,

Gonzalo Carmelo Lostao Domeque: 50% nuda propiedad y Ana Belén Lostao Domeque:

50% nuda propiedad (PROPIETARIOS CATASTRALES)



Fuente de información de parcelas: Dirección General de Catastro



INFORMACIÓN DE PARCELA CATASTRAL

50306A059006570000RR	REFERENCIA CATASTRAL
59 657 a	POLÍGONO
S: XXXX m²	PARCELA
	SUBPARCELA
	SUPERFICIE CATASTRAL

LEYENDA

---	LÍMITE DEL SUBÁMBITO DE ORDENACIÓN DEL SECTOR-SG / ÁMBITO DE REPARCELACIÓN DE VILLAMAYOR DE GÁLLEGO
---	LÍMITE DE PARCELA
---	LÍMITE DE SUBPARCELA
---	RED DE ABASTECIMIENTO
---	PARCELA ANALIZADA
---	ÁREA APORTADA
---	CAMINO DOMINIO PÚBLICO

50903AINPIGAVILLAMAYORDEGALLEGO

PROYECTO DE REPARCELACIÓN DEL ÁMBITO DE ORDENACIÓN DE VILLAMAYOR DE GÁLLEGO

Villamayor de Gállego, Zaragoza

DOCUMENTO DE APROBACIÓN INICIAL

Ayuntamiento de Villamayor de Gállego

Plaza del Planillo 14, 50162 Villamayor de Gállego (Zaragoza)

FICHA FINCA APORTADA Nº 21

PARCELA 86 POLÍGONO 58

S.R.E.: ETRS89 UTM Huso 30N

0 10 20 40 m

Escala: 1:1.500

@ DIN A3

SEPTIEMBRE 2025

Redactor: AECOM Madrid

Afonso XII, 62 - 9ª Planta

28014 Madrid, España

www.aecom.com

Promotor: Microsoft 7724 Spain, S.L.U.

Paseo del Club Deportivo, 1

Parque Empresarial, La Finca

Pozuelo de Alarcón (Madrid)

FINCA APORTADA Nº 22 ( PARCELA 107 , POLÍGONO 58 )

A) Descripción de la finca

RUSTICA, en el paraje denominado Camino de la Puebla del Monte Vedado de Villamayor, en término municipal de Villamayor de Gállego, Zaragoza, formada por parte de la parcela 97 t, 97 u, y parte de la parcela 97 V, parcela 97 s del polígono 58 y parcela 104 del polígono 58

Linderos: Pendiente de resolución de la expropiación

B) Superficie (m²s)

31.972 m²s

C) Titularidad

Microsoft 7724 Spain, S.L.

D) Inscripción registral

Pendiente de resolución de la expropiación

E) Referencia catastral

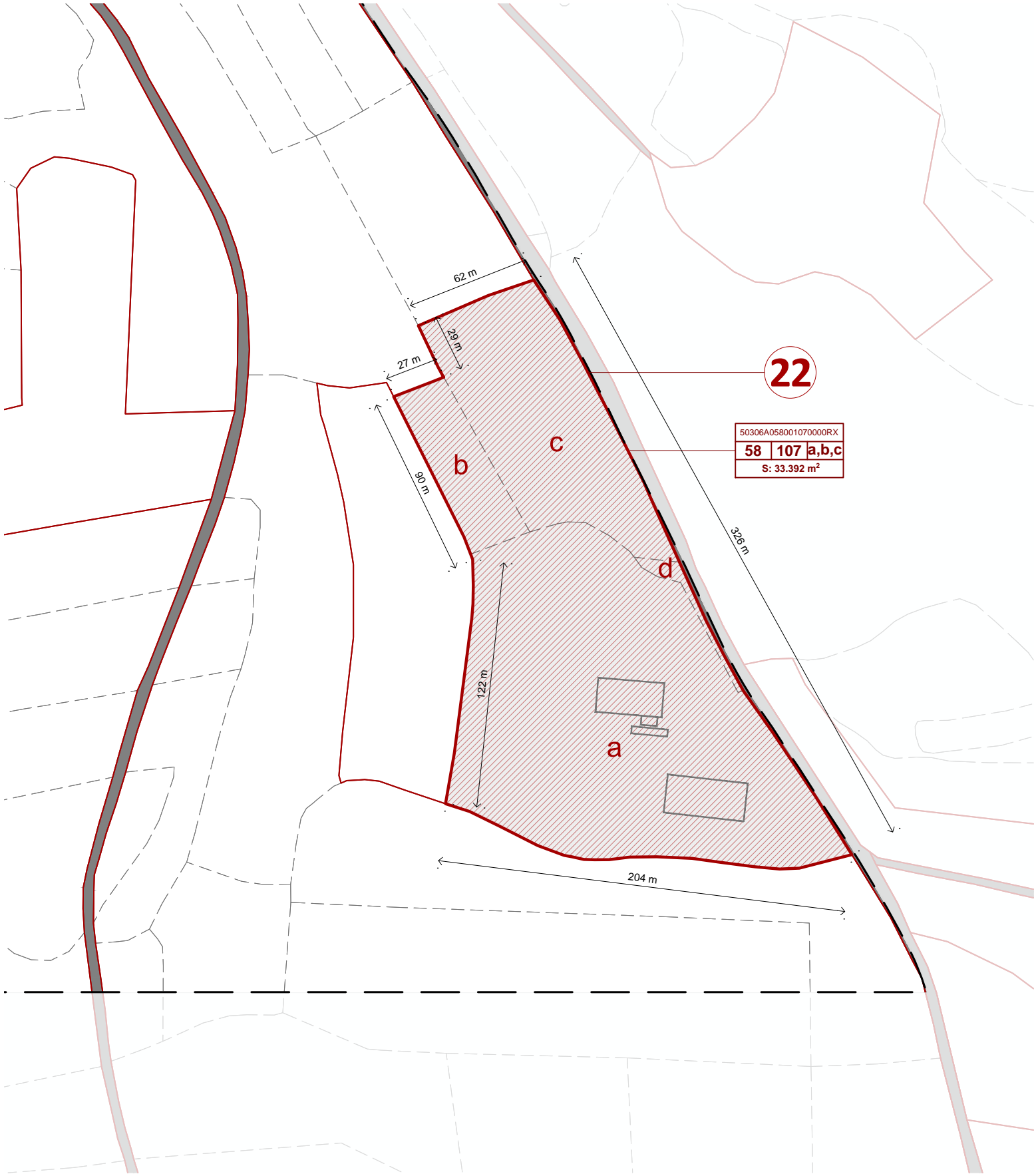
50306A058001070000RX

F) Notas

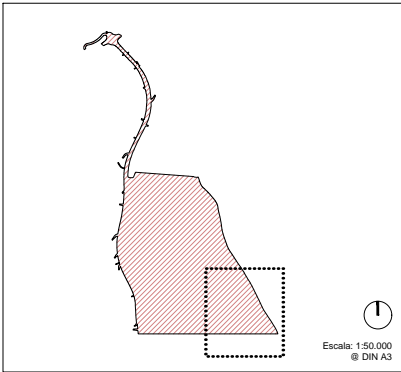
Pendiente de resolución de la expropiación: ZA-VG-022

Nº de finca registral: 9762

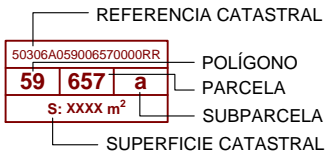
Propietario de la finca: Antonio Fernando Lostao Martín: 74.87% de la propiedad con carácter privativ, Antonio Fernando Lostao Martín y Ana Isabel Bono Martinez: 25.13% de la propiedad bajo el régimen económico matrimonial de consorciales.



Fuente de información de parcelas: Dirección General de Catastro



INFORMACIÓN DE PARCELA CATASTRAL



LEYENDA

- LÍMITE DEL SUBÁMBITO DE ORDENACIÓN DEL SECTOR-SG / ÁMBITO DE REPARCELACIÓN DE VILLAMAYOR DE GÁLLEGO
- LÍMITE DE PARCELA
- LÍMITE DE SUBPARCELA
- RED DE ABASTECIMIENTO
- PARCELA ANALIZADA
- ÁREA APORTADA
- CAMINO DOMINIO PÚBLICO

50903AINPIGAVILLAMAYORDEGALLEGO

**PROYECTO DE REPARCELACIÓN DEL ÁMBITO DE ORDENACIÓN DE VILLAMAYOR DE GÁLLEGO**  
Villamayor de Gállego, Zaragoza

DOCUMENTO DE APROBACIÓN INICIAL

Ayuntamiento de Villamayor de Gállego  
Plaza del Planillo 14, 50162 Villamayor de Gállego (Zaragoza)

**FICHA FINCA APORTADA Nº 22**  
**PARCELA 107 POLÍGONO 58**

S.R.E.: ETRS89 UTM Huso 30N  
0 10 25 50 m  
Escala: 1:2.500  
@ DIN A3

SEPTIEMBRE 2025

Redactor: **AECOM**  
Alfonso XII, 62 - 9ª Planta  
28014 Madrid, España  
www.aecom.com

Promotor: **Microsoft 7724 Spain, S.L.U.**  
Paseo del Club Deportivo, 1  
Parque Empresarial, La Finca  
Pozuelo de Alarcón (Madrid)

FINCA APORTADA Nº 23 ( PARCELA 9003 , POLÍGONO 59 )

A) Descripción de la finca

RUSTICA.- Monte llamado Vedado de Villamayor, sito en término de Villamayor, Zaragoza, destinados a pastos y cultivos; en él se hallan enclavadas varias fincas de propiedad particular.

Linderos: -

B) Superficie (m²s)

303 m²s

C) Titularidad

Dominio público (camino)

D) Inscripción registral

-

E) Referencia catastral

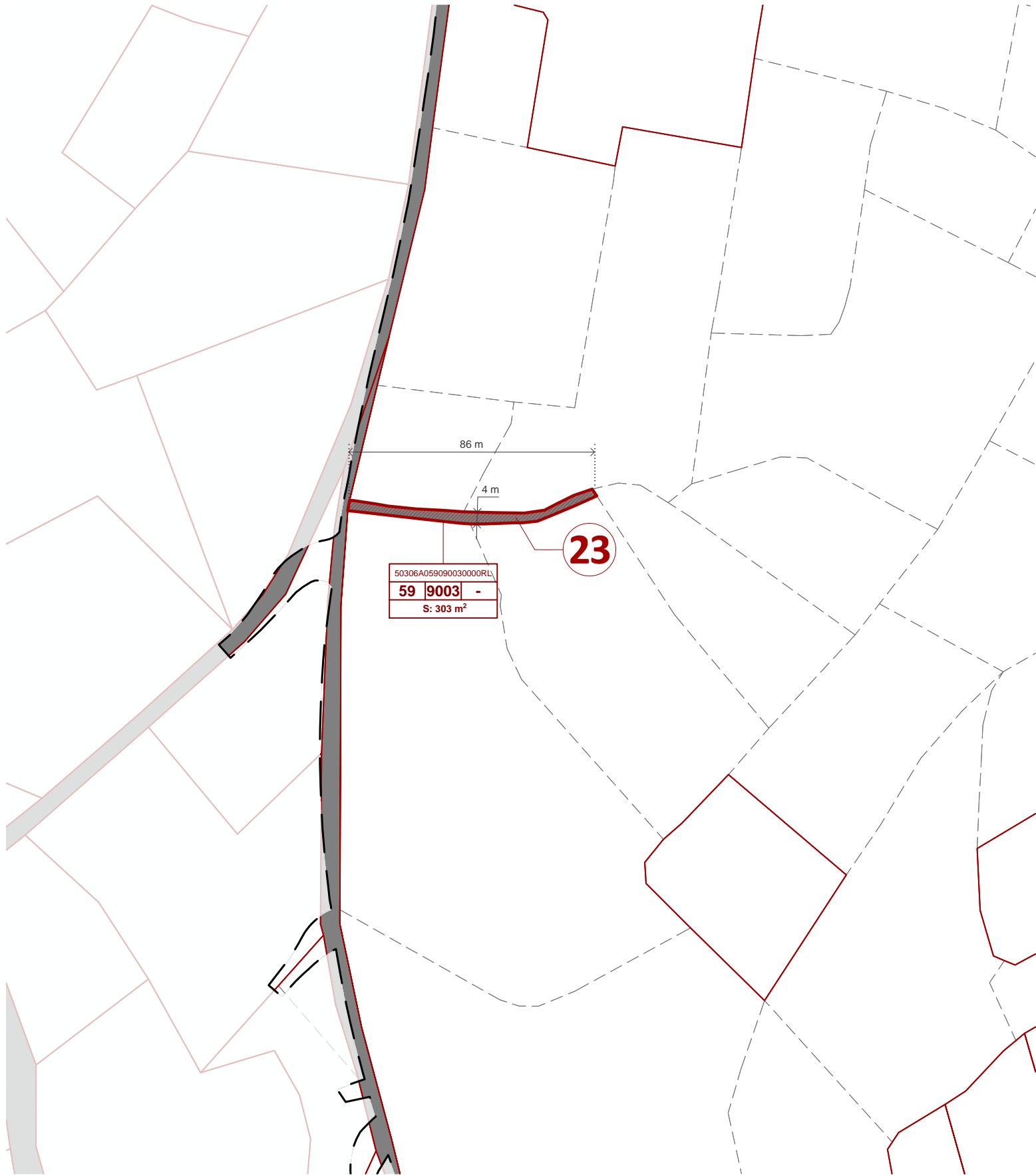
50306A059090030000RL

F) Notas

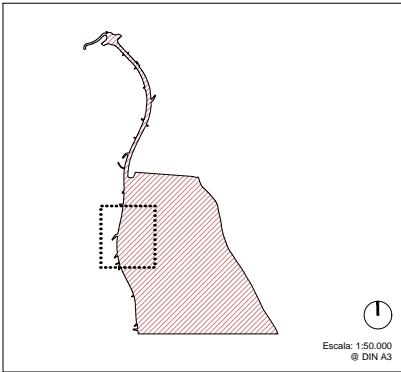
ZA-VG-C001a y ZA-VG-C001b

Nº de finca registral: Forma parte de la finca registral 2736

Propietario de la finca: Ayuntamiento de Villamayor de Gállego.



Fuente de información de parcelas: Dirección General de Catastro



INFORMACIÓN DE PARCELA CATASTRAL

50306A059006570000RR	REFERENCIA CATASTRAL
59 657 a	POLÍGONO
S: XXXX m²	PARCELA
	SUBPARCELA
	SUPERFICIE CATASTRAL

LEYENDA

---	LÍMITE DEL SUBÁMBITO DE ORDENACIÓN DEL SECTOR-SG / ÁMBITO DE REPARCELACIÓN DE VILLAMAYOR DE GÁLLEGO
---	LÍMITE DE PARCELA
---	LÍMITE DE SUBPARCELA
---	RED DE ABASTECIMIENTO
---	PARCELA ANALIZADA
---	ÁREA APORTADA
---	CAMINO DOMINIO PÚBLICO

50903AINPIGAVILLAMAYORDEGALLEGO

PROYECTO DE REPARCELACIÓN DEL ÁMBITO DE ORDENACIÓN DE VILLAMAYOR DE GÁLLEGO  
Villamayor de Gállego, Zaragoza

DOCUMENTO DE APROBACIÓN INICIAL

Ayuntamiento de Villamayor de Gállego  
Plaza del Planillo 14, 50162 Villamayor de Gállego (Zaragoza)

FICHA FINCA APORTADA Nº 23  
PARCELA 9003 POLÍGONO 59

S.R.E.: ETRS89 UTM Huso 30N  
0 5 10 20 m

Escala: 1:1.750  
@ DIN A3

SEPTIEMBRE 2025

Redactor:  
**AECOM**

AECOM Madrid  
Alfonso XII, 62 - 9ª Planta  
28014 Madrid, España  
www.aecom.com

Promotor:  
**Microsoft**

Microsoft 7724 Spain, S.L.U.  
Paseo del Club Deportivo, 1  
Parque Empresarial, La Finca  
Pozuelo de Alarcón (Madrid)

FINCA APORTADA Nº 24 ( PARCELA 9058 , POLÍGONO 59 )

A) Descripción de la finca

RUSTICA.- Monte llamado Vedado de Villamayor, sito en término de Villamayor, Zaragoza, destinado a pastos y cultivos; en él se hallan enclavadas varias fincas de propiedad particular.

Linderos: -

B) Superficie (m²s)

1.958 m²s

C) Titularidad

Dominio público (camino)

D) Inscripción registral

-

E) Referencia catastral

50306A059090580000RA

F) Notas

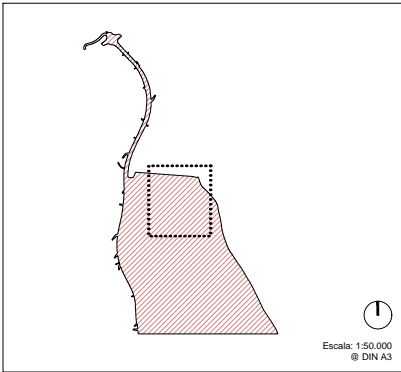
ZA-VG-C002

Nº de finca registral: Forma parte de la finca registral 2736

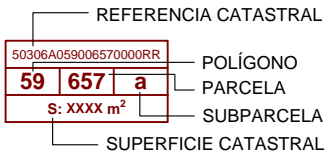
Propietario de la finca: Ayuntamiento de Villamayor de Gállego.



Fuente de información de parcelas: Dirección General de Catastro



INFORMACIÓN DE PARCELA CATASTRAL



LEYENDA

- LÍMITE DEL SUBÁMBITO DE ORDENACIÓN DEL SECTOR-SG / ÁMBITO DE REPARCELACIÓN DE VILLAMAYOR DE GÁLLEGO
- LÍMITE DE PARCELA
- LÍMITE DE SUBPARCELA
- RED DE ABASTECIMIENTO
- PARCELA ANALIZADA
- ÁREA APORTADA
- CAMINO DOMINIO PÚBLICO

50903AINPIGAVILLAMAYORDEGALLEGO

**PROYECTO DE REPARCELACIÓN DEL ÁMBITO DE ORDENACIÓN DE VILLAMAYOR DE GÁLLEGO**  
Villamayor de Gállego, Zaragoza

DOCUMENTO DE APROBACIÓN INICIAL

Ayuntamiento de Villamayor de Gállego  
Plaza del Planillo 14, 50162 Villamayor de Gállego (Zaragoza)

**FICHA FINCA APORTADA Nº 24**  
**PARCELA 9058 POLÍGONO 59**

S.R.E.: ETRS89 UTM Huso 30N  
0 5 10 20 m  
Escala: 1:2.000  
@ DIN A3

SEPTIEMBRE 2025

Redactor: **AECOM**  
AECOM Madrid  
Alfonso XII, 62 - 9ª Planta  
28014 Madrid, España  
www.aecom.com

Promotor: **Microsoft**  
Microsoft 7724 Spain, S.L.U.  
Paseo del Club Deportivo, 1  
Parque Empresarial, La Finca  
Pozuelo de Alarcón (Madrid)

FINCA APORTADA Nº 25 ( PARCELA 9011 , POLÍGONO 59 )

A) Descripción de la finca

RUSTICA.- Monte llamado Vedado de Villamayor, sito en término de Villamayor, Zaragoza, destinado a pastos y cultivos; en él se hallan enclavadas varias fincas de propiedad particular.

Linderos: -

B) Superficie (m²s)

546 m²s

C) Titularidad

Dominio público (camino Sarda del Tejar)

D) Inscripción registral

-

E) Referencia catastral

50306A059090110000RK

F) Notas

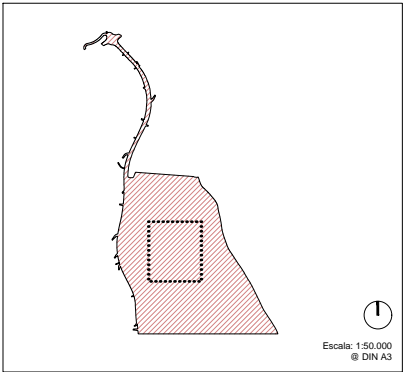
ZA-VG-C003

Nº de finca registral: Forma parte de la finca registral 2736

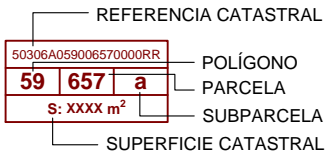
Propietario de la finca: Ayuntamiento de Villamayor de Gállego.



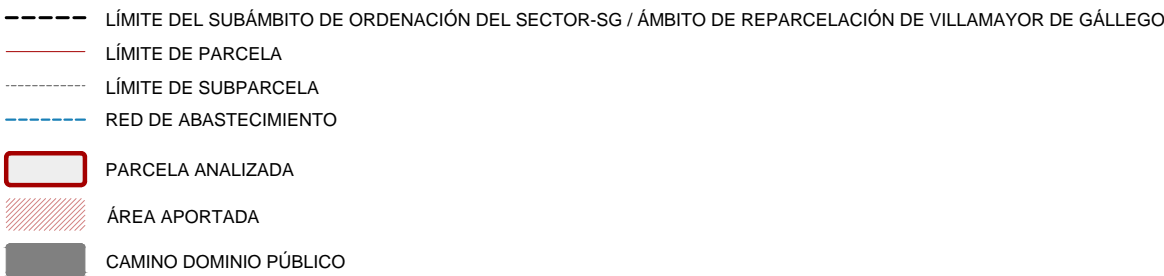
Fuente de información de parcelas: Dirección General de Catastro



INFORMACIÓN DE PARCELA CATASTRAL



LEYENDA



50903AINPIGAVILLAMAYORDEGALLEGO

**PROYECTO DE REPARCELACIÓN DEL ÁMBITO DE ORDENACIÓN DE VILLAMAYOR DE GÁLLEGO**  
Villamayor de Gállego, Zaragoza

DOCUMENTO DE APROBACIÓN INICIAL

Ayuntamiento de Villamayor de Gállego  
Plaza del Planillo 14, 50162 Villamayor de Gállego (Zaragoza)

**FICHA FINCA APORTADA Nº 25**  
**PARCELA 9011 POLÍGONO 59**

S.R.E.: ETRS89 UTM-Huso 30N  
0 5 10 20 m  
Escala: 1:1.000  
@ DIN A3

SEPTIEMBRE 2025

Redactor: **AECOM**  
Alfonso XII, 62 - 9ª Planta  
28014 Madrid, España  
www.aecom.com

Promotor: **Microsoft 7724 Spain, S.L.U.**  
Paseo del Club Deportivo, 1  
Parque Empresarial, La Finca  
Pozuelo de Alarcón (Madrid)



FINCA APORTADA Nº 26 ( PARCELA 9019 , POLÍGONO 58 )

A) Descripción de la finca

RUSTICA.- Monte llamado Vedado de Villamayor, sito en término de Villamayor, Zaragoza, destinado a pastos y cultivos; en él se hallan enclavadas varias fincas de propiedad particular.

Linderos: -

B) Superficie (m²s)

6.050 m²s

C) Titularidad

Dominio público (camino Sarda del Tejar)

D) Inscripción registral

-

E) Referencia catastral

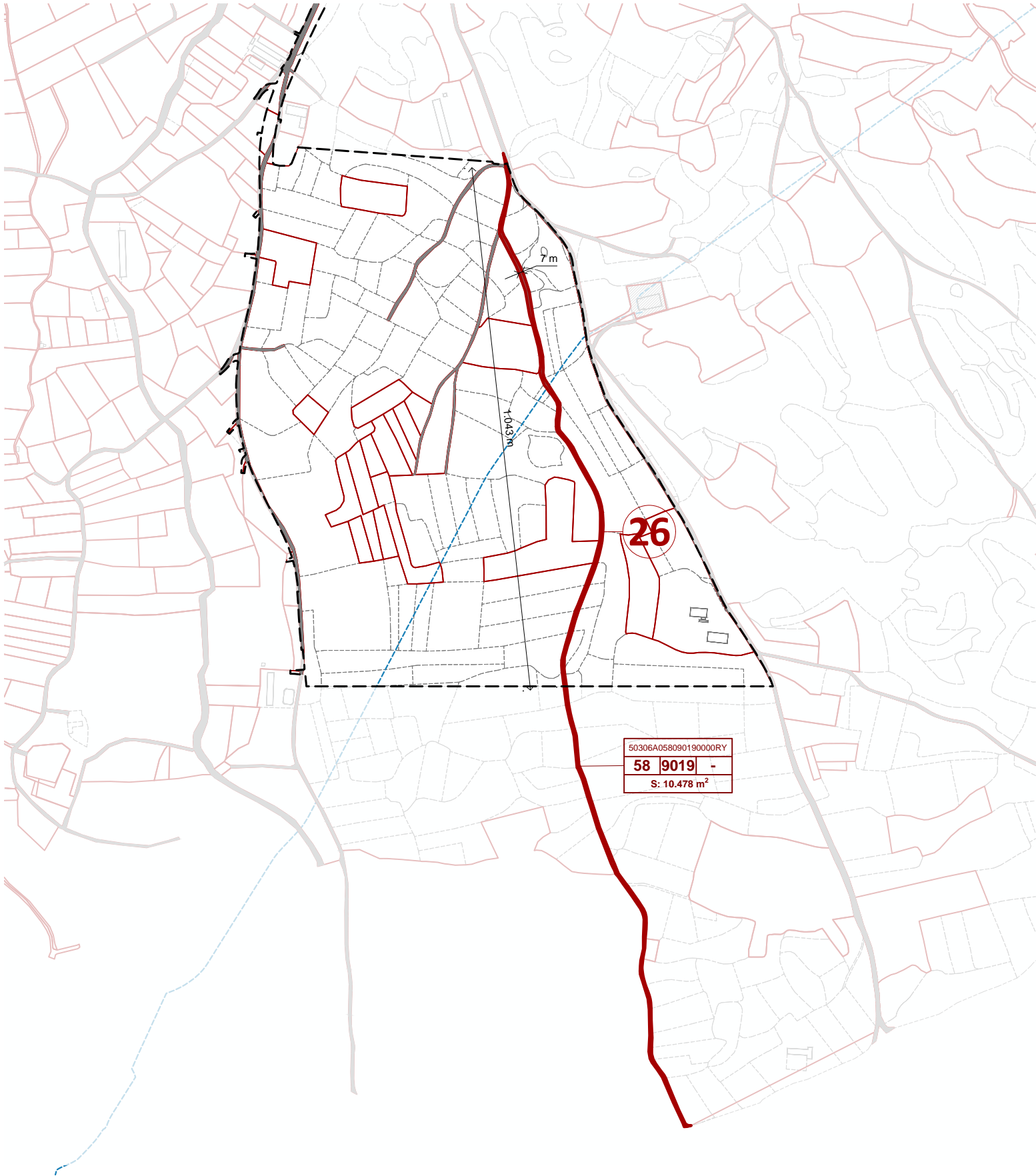
50306A058090190000RY

F) Notas

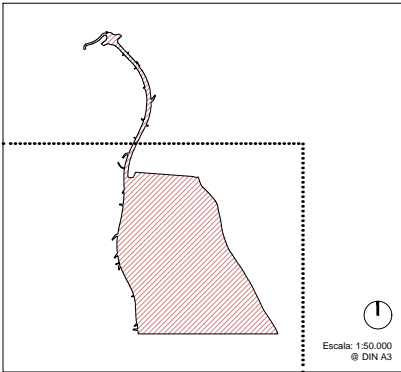
ZA-VG-C004

Nº de finca registral: Forma parte de la finca registral 2736

Propietario de la finca: Ayuntamiento de Villamayor de Gállego.



Fuente de información de parcelas: Dirección General de Catastro



INFORMACIÓN DE PARCELA CATASTRAL

50306A058090190000RR	REFERENCIA CATASTRAL
59 657 a	POLÍGONO
S: XXXX m²	PARCELA
	SUBPARCELA
	SUPERFICIE CATASTRAL

LEYENDA

---	LÍMITE DEL SUBÁMBITO DE ORDENACIÓN DEL SECTOR-SG / ÁMBITO DE REPARCELACIÓN DE VILLAMAYOR DE GÁLLEGO
---	LÍMITE DE PARCELA
---	LÍMITE DE SUBPARCELA
---	RED DE ABASTECIMIENTO
---	PARCELA ANALIZADA
---	ÁREA APORTADA
---	CAMINO DOMINIO PÚBLICO

50903AINPIGAVILLAMAYORDEGALLEGO

PROYECTO DE REPARCELACIÓN DEL ÁMBITO DE ORDENACIÓN DE VILLAMAYOR DE GÁLLEGO

Villamayor de Gállego, Zaragoza

DOCUMENTO DE APROBACIÓN INICIAL

Ayuntamiento de Villamayor de Gállego

Plaza del Planillo 14, 50162 Villamayor de Gállego (Zaragoza)

FICHA FINCA APORTADA Nº 26

PARCELA 9019 POLÍGONO 58

S.R.E.: ETRS89 UTM-Huso 30N

0 50 100 200 m

Escala: 1:10.000

© DIN A3

SEPTIEMBRE 2025

Redactor: AECOM

AECOM Madrid

Alfonso XII, 62 - 9ª Planta

28014 Madrid, España

www.aecom.com

Promotor: Microsoft

Microsoft 7724 Spain, S.L.U.

Paseo del Club Deportivo, 1

Parque Empresarial, La Finca

Pozuelo de Alarcón (Madrid)

FINCA APORTADA Nº 27 ( PARCELA 9040 , POLÍGONO 59 )

A) Descripción de la finca

RUSTICA.- Monte llamado Vedado de Villamayor, sito en término de Villamayor, Zaragoza, destinado a pastos y cultivos; en él se hallan enclavadas varias fincas de propiedad particular.

Linderos: -

B) Superficie (m²s)

1.879 m²s

C) Titularidad

Dominio público (camino Sarda del Tejar)

D) Inscripción registral

-

E) Referencia catastral

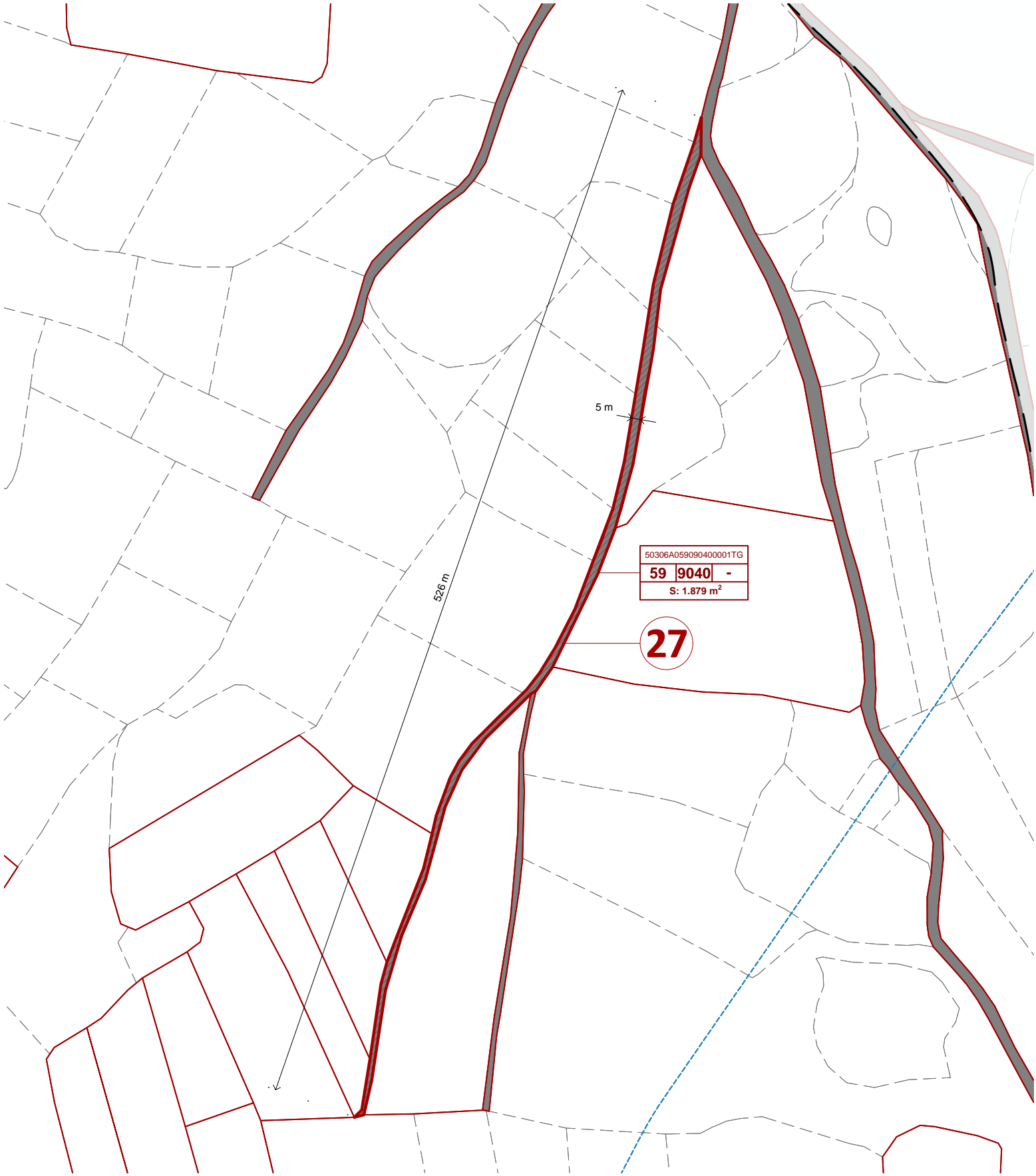
50306A059090400001TG

F) Notas

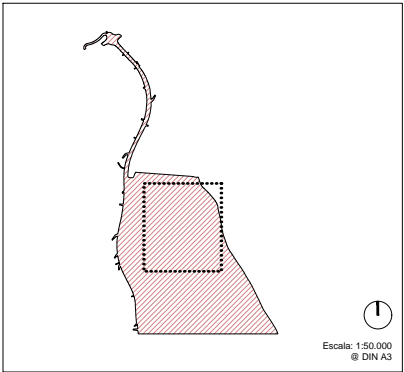
ZA-VG-C005

Nº de finca registral: Forma parte de la finca registral 2736

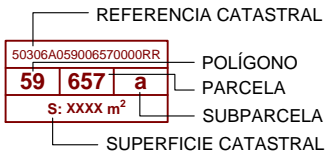
Propietario de la finca: Ayuntamiento de Villamayor de Gállego.



Fuente de información de parcelas: Dirección General de Catastro



INFORMACIÓN DE PARCELA CATASTRAL



LEYENDA

- LÍMITE DEL SUBÁMBITO DE ORDENACIÓN DEL SECTOR-SG / ÁMBITO DE REPARCELACIÓN DE VILLAMAYOR DE GÁLLEGO
- LÍMITE DE PARCELA
- LÍMITE DE SUBPARCELA
- RED DE ABASTECIMIENTO
- PARCELA ANALIZADA
- ÁREA APORTADA
- CAMINO DOMINIO PÚBLICO

50903AINPIGAVILLAMAYORDEGALLEGO

**PROYECTO DE REPARCELACIÓN DEL ÁMBITO DE ORDENACIÓN DE VILLAMAYOR DE GÁLLEGO**  
Villamayor de Gállego, Zaragoza

DOCUMENTO DE APROBACIÓN INICIAL

Ayuntamiento de Villamayor de Gállego  
Plaza del Planillo 14, 50162 Villamayor de Gállego (Zaragoza)

**FICHA FINCA APORTADA Nº 27**  
**PARCELA 9040 POLÍGONO 59**

S.R.E.: ETRS89 UTM Huso 30N  
0 10 25 50 m  
Escala: 1:2.500  
@ DIN A3

SEPTIEMBRE 2025

Redactor: **AECOM** AECOM Madrid  
Alfonso XII, 62 - 9ª Planta  
28014 Madrid, España  
www.aecom.com

Promotor: **Microsoft** Microsoft 7724 Spain, S.L.U.  
Paseo del Club Deportivo, 1  
Parque Empresarial, La Finca  
Pozuelo de Alarcón (Madrid)

FINCA APORTADA Nº 28 ( PARCELA 9008 , POLÍGONO 58 )

A) Descripción de la finca

RUSTICA.- Monte llamado Vedado de Villamayor, sito en término de Villamayor, Zaragoza, destinado a pastos y cultivos; en él se hallan enclavadas varias fincas de propiedad particular.

Linderos: -

B) Superficie (m²s)

1.737 m²s

C) Titularidad

Dominio público (camino Puebla de Alfinden)

D) Inscripción registral

-

E) Referencia catastral

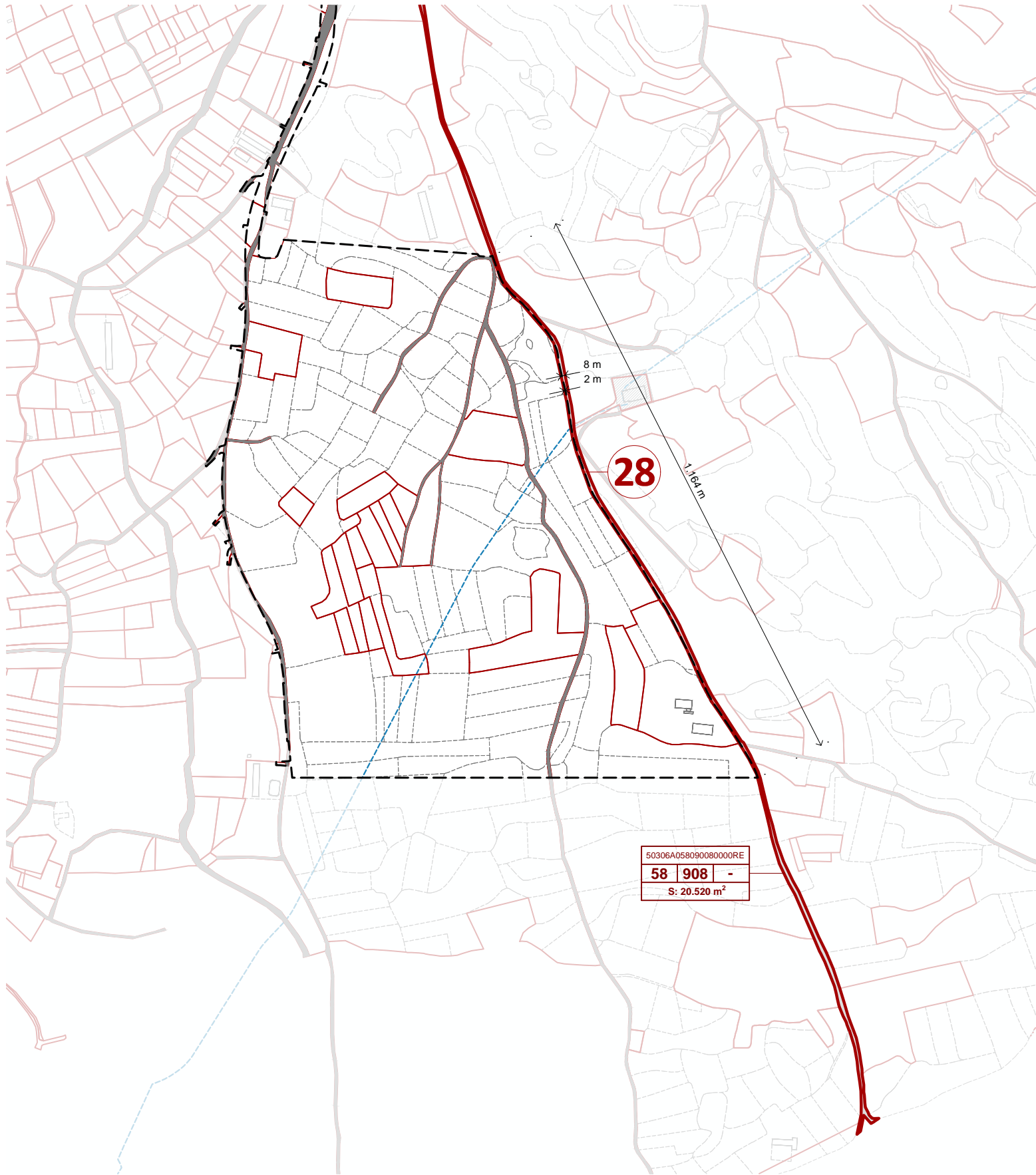
50306A058090080000RE

F) Notas

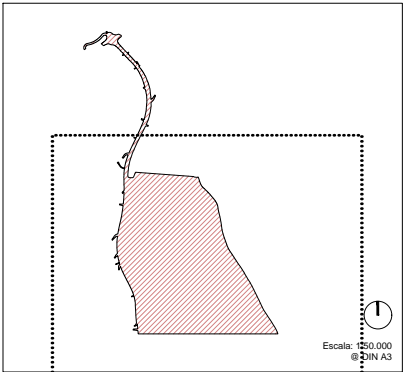
ZA-VG-C006

Nº de finca registral: Forma parte de la finca registral 2736

Propietario de la finca: Ayuntamiento de Villamayor de Gállego.



Fuente de información de parcelas: Dirección General de Catastro



INFORMACIÓN DE PARCELA CATASTRAL

50306A058090080000RR	REFERENCIA CATASTRAL
59 657 a	POLÍGONO
S: XXXX m²	PARCELA
	SUBPARCELA
	SUPERFICIE CATASTRAL

LEYENDA

---	LÍMITE DEL SUBÁMBITO DE ORDENACIÓN DEL SECTOR-SG / ÁMBITO DE REPARCELACIÓN DE VILLAMAYOR DE GÁLLEGO
---	LÍMITE DE PARCELA
---	LÍMITE DE SUBPARCELA
---	RED DE ABASTECIMIENTO
---	PARCELA ANALIZADA
---	ÁREA APORTADA
---	CAMINO DOMINIO PÚBLICO

50903AINPIGAVILLAMAYORDEGALLEGO

PROYECTO DE REPARCELACIÓN DEL ÁMBITO DE ORDENACIÓN DE VILLAMAYOR DE GÁLLEGO

Villamayor de Gállego, Zaragoza

DOCUMENTO DE APROBACIÓN INICIAL

Ayuntamiento de Villamayor de Gállego

Plaza del Planillo 14, 50162 Villamayor de Gállego (Zaragoza)

FICHA FINCA APORTADA Nº 28

PARCELA 908 POLÍGONO 58

S.R.E.: ETRS89 UTM-Huso 30N

0 50 100 200 m

Escala: 1:10.000

® DIN A3

SEPTIEMBRE 2025

Redactor: AECOM

AECOM Madrid

Alfonso XII, 62 - 9ª Planta

28014 Madrid, España

www.aecom.com

Promotor: Microsoft

Microsoft 7724 Spain, S.L.U.

Paseo del Club Deportivo, 1

Parque Empresarial, La Finca

Pozuelo de Alarcón (Madrid)

FINCA APORTADA Nº SG 1 ( PARCELA 515 , POLÍGONO 59 )

A) Descripción de la finca

Linderos: Pendiente de resolución de la expropiación

B) Superficie (m²s)

278 m²s

C) Titularidad

Microsoft 7724 Spain, S.L.

D) Inscripción registral

Pendiente de resolución de la expropiación

E) Referencia catastral

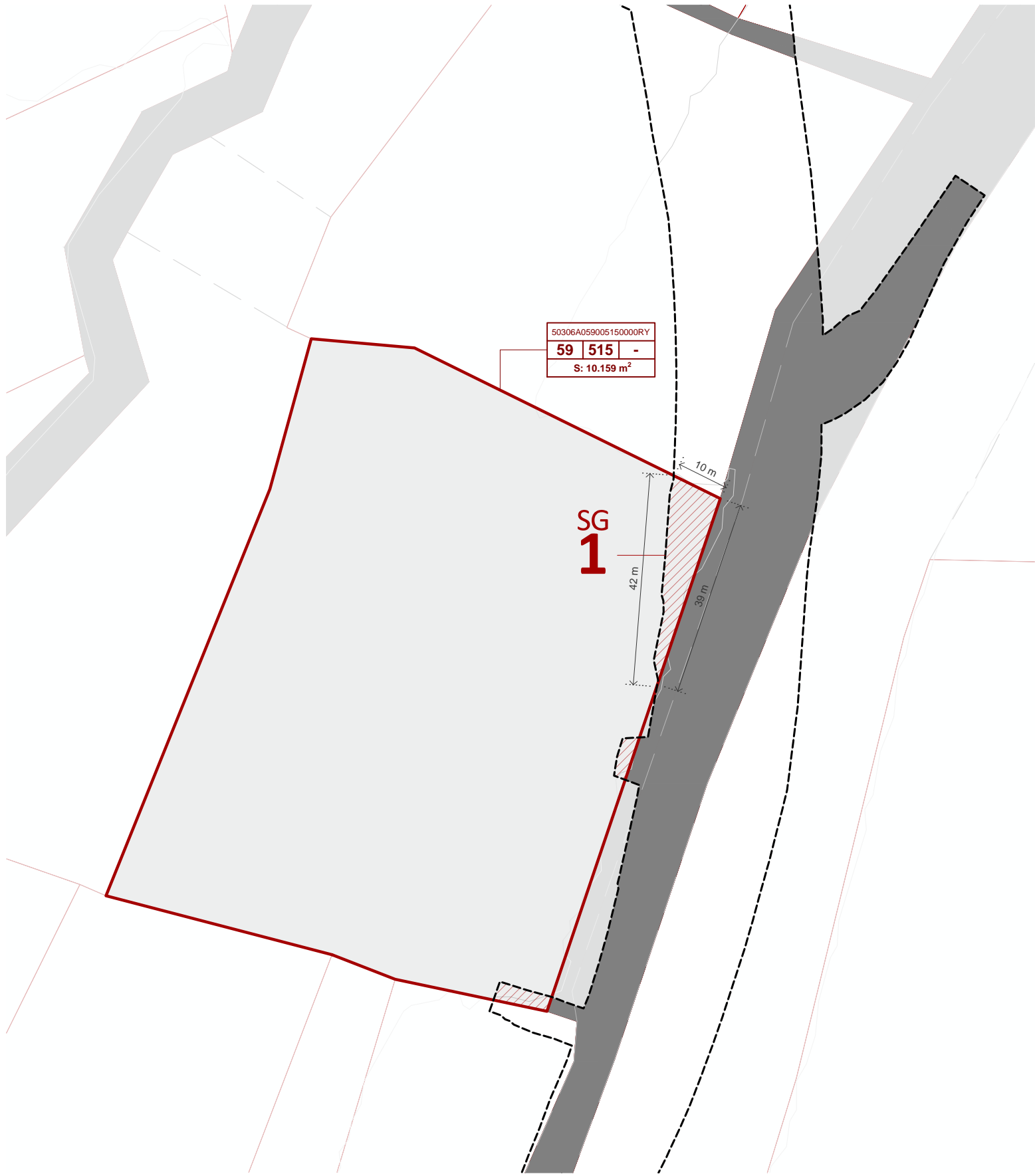
50306A059005150000RY

F) Notas

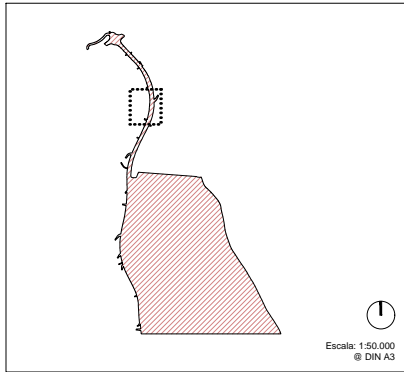
Pendiente de resolución de la expropiación: ZA-VG-023

Nº de finca registral: 6295

Propietario de la finca: Carlos Jesús Lostao Segarra: 50% propiedad con carácter privativo y David Lostao Segarra: 50% propiedad con carácter privativo.



Fuente de información de parcelas: Dirección General de Catastro



INFORMACIÓN DE PARCELA CATASTRAL

REFERENCIA CATASTRAL	50306A059006570000RR
POLÍGONO	59
PARCELA	657
SUBPARCELA	a
SUPERFICIE CATASTRAL	S: XXXX m²

LEYENDA

---	LÍMITE DEL SUBÁMBITO DE ORDENACIÓN DEL SECTOR-SG / ÁMBITO DE REPARCELACIÓN DE VILLAMAYOR DE GÁLLEGO
---	LÍMITE DE PARCELA
---	LÍMITE DE SUBPARCELA
---	RED DE ABASTECIMIENTO
---	PARCELA ANALIZADA
---	ÁREA APORTADA
---	CAMINO DOMINIO PÚBLICO

50903AINPIGAVILLAMAYORDEGALLEGO

PROYECTO DE REPARCELACIÓN DEL ÁMBITO DE ORDENACIÓN DE VILLAMAYOR DE GÁLLEGO

Villamayor de Gállego, Zaragoza

DOCUMENTO DE APROBACIÓN INICIAL

Ayuntamiento de Villamayor de Gállego  
Plaza del Planillo 14, 50162 Villamayor de Gállego (Zaragoza)

FICHA FINCA APORTADA Nº SG1  
PARCELA 515 POLÍGONO 59

S.R.E.: ETRS89 UTM Huso 30N

0 5 10 20 m

Escala: 1:1.000

@ DIN A3

SEPTIEMBRE

2025

Redactor:

AECOM Madrid  
Alfonso XII, 62 - 9ª Planta  
28014 Madrid, España  
www.aecom.com

Promotor:

Microsoft 7724 Spain, S.L.U.  
Paseo del Club Deportivo, 1  
Parque Empresarial, La Finca  
Pozuelo de Alarcón (Madrid)



FINCA APORTADA Nº SG 2 ( PARCELA 535 , POLÍGONO 59 )

A) Descripción de la finca

Linderos: Pendiente de resolución de la expropiación

B) Superficie (m²s)

2.214 m²s

C) Titularidad

Microsoft 7724 Spain, S.L.

D) Inscripción registral

Pendiente de resolución de la expropiación

E) Referencia catastral

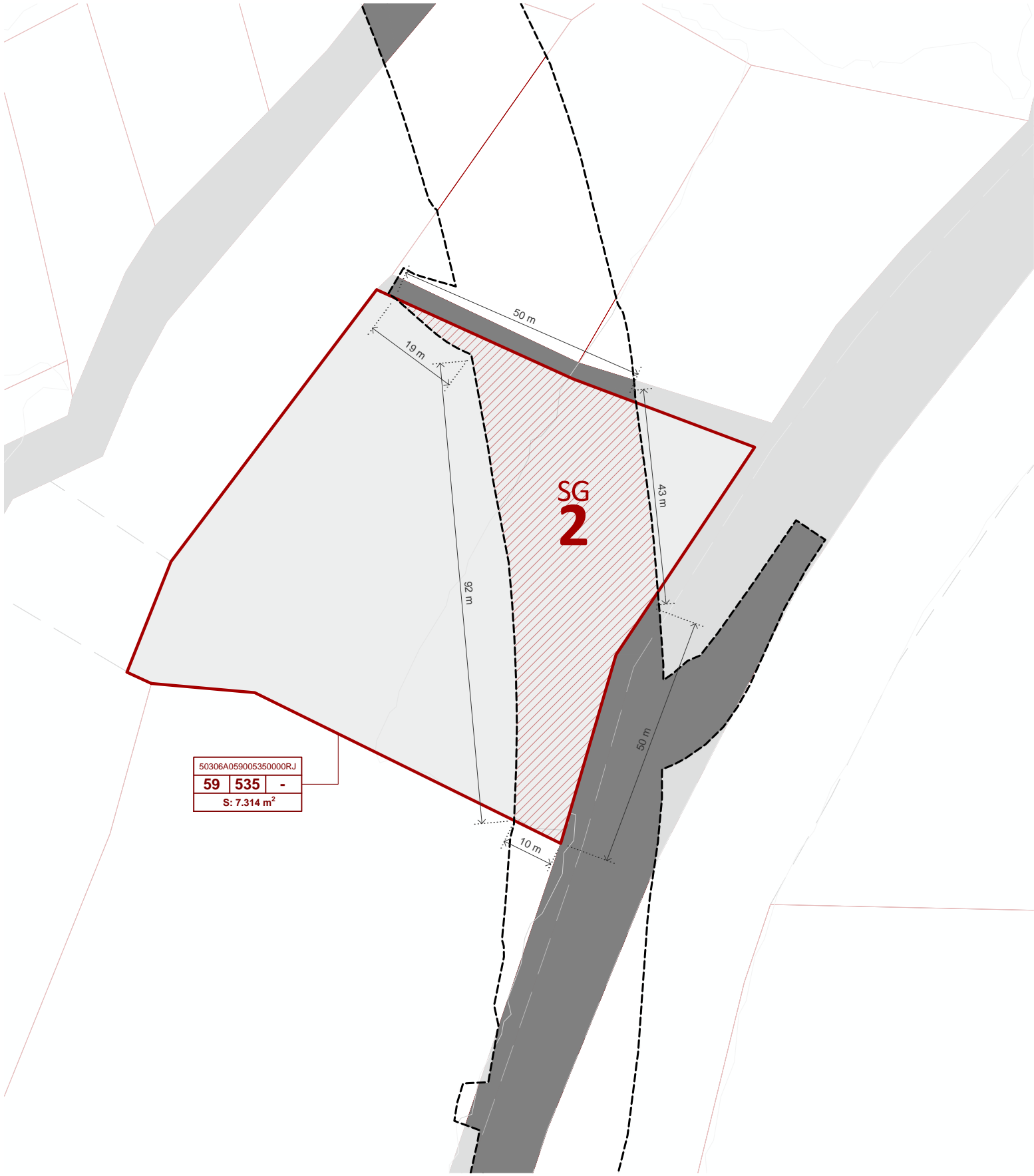
50306A059005350000RJ

F) Notas

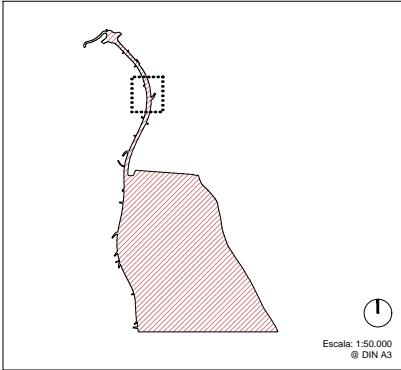
Pendiente de resolución de la expropiación: ZA-VG-024

Nº de finca registral: No identificada

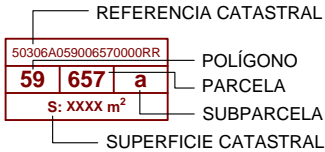
Propietario de la finca: Silvia Lostao Martínez: 33,33% propiedad, Diana Lostao Martínez: 33,33% propiedad y Fernando Lostao Martínez: 33,33% propiedad (PROPIETARIOS CATASTRALES)



Fuente de información de parcelas: Dirección General de Catastro



INFORMACIÓN DE PARCELA CATASTRAL



LEYENDA

- LÍMITE DEL SUBÁMBITO DE ORDENACIÓN DEL SECTOR-SG / ÁMBITO DE REPARCELACIÓN DE VILLAMAYOR DE GÁLLEGO
- LÍMITE DE PARCELA
- LÍMITE DE SUBPARCELA
- RED DE ABASTECIMIENTO
- PARCELA ANALIZADA
- ÁREA APORTADA
- CAMINO DOMINIO PÚBLICO

50903AINPIGAVILLAMAYORDEGALLEGO

PROYECTO DE REPARCELACIÓN DEL ÁMBITO DE ORDENACIÓN DE VILLAMAYOR DE GÁLLEGO

Villamayor de Gállego, Zaragoza

DOCUMENTO DE APROBACIÓN INICIAL

Ayuntamiento de Villamayor de Gállego  
Plaza del Planillo 14, 50162 Villamayor de Gállego (Zaragoza)

FICHA FINCA APORTADA Nº SG2

PARCELA 535 POLÍGONO 59

S.R.E.: ETRS89 UTM-Huso 30N

0 5 10 20 m

Escala: 1:1.000  
@ DIN A3

SEPTIEMBRE 2025

Redactor: AECOM Madrid

Alfonso XII, 62 - 9ª Planta  
28014 Madrid, España  
www.aecom.com

Promotor: Microsoft 7724 Spain, S.L.U.

Paseo del Club Deportivo, 1  
Parque Empresarial, La Finca  
Pozuelo de Alarcón (Madrid)



FINCA APORTADA Nº SG 3 ( PARCELA 18 , POLÍGONO 59 )

A) Descripción de la finca

Linderos: Pendiente de resolución de la expropiación

B) Superficie (m²s)

800 m²s

C) Titularidad

Microsoft 7724 Spain, S.L.

D) Inscripción registral

Pendiente de resolución de la expropiación

E) Referencia catastral

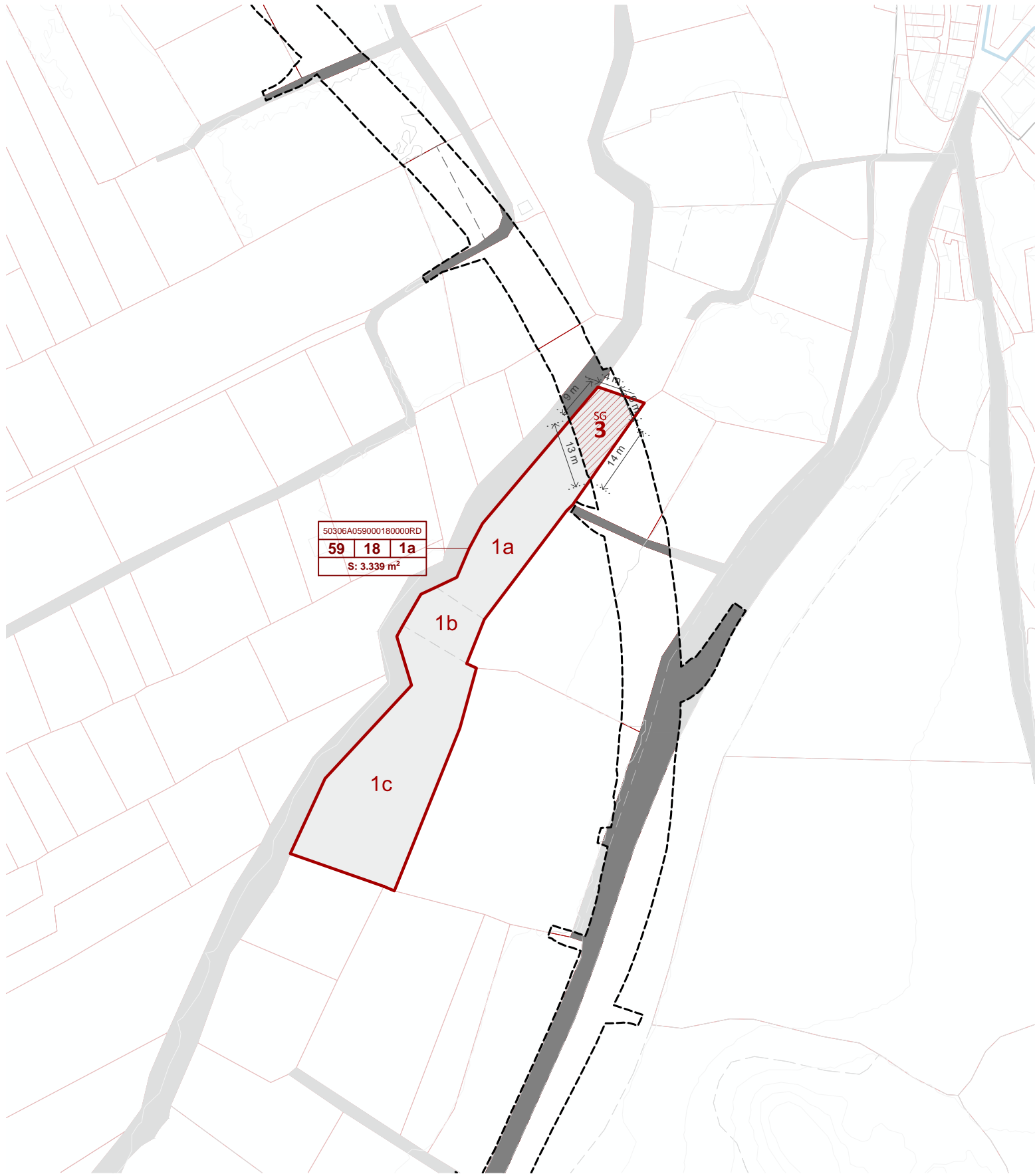
50306A059000180000RD

F) Notas

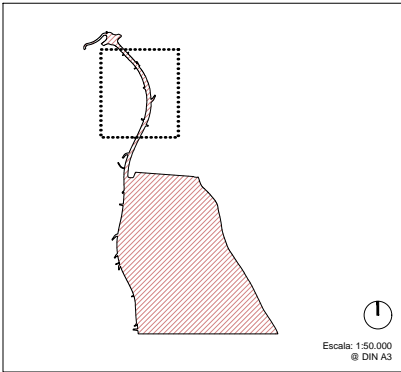
Pendiente de resolución de la expropiación: ZA-VG-025

Nº de finca registral: No identificada

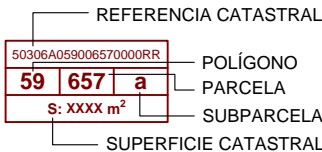
Propietario de la finca: María Lourdes Lapiedra Puig: 100% propiedad (PROPIETARIO CATASTRAL)



Fuente de información de parcelas: Dirección General de Catastro



INFORMACIÓN DE PARCELA CATASTRAL



LEYENDA

- LÍMITE DEL SUBÁMBITO DE ORDENACIÓN DEL SECTOR-SG / ÁMBITO DE REPARCELACIÓN DE VILLAMAYOR DE GÁLLEGO
- LÍMITE DE PARCELA
- - - LÍMITE DE SUBPARCELA
- RED DE ABASTECIMIENTO
- ▭ PARCELA ANALIZADA
- ▨ ÁREA APORTADA
- CAMINO DOMINIO PÚBLICO

50903AINPIGAVILLAMAYORDEGALLEGO

PROYECTO DE REPARCELACIÓN DEL ÁMBITO DE ORDENACIÓN DE VILLAMAYOR DE GÁLLEGO

Villamayor de Gállego, Zaragoza

DOCUMENTO DE APROBACIÓN INICIAL

Ayuntamiento de Villamayor de Gállego  
Plaza del Planillo 14, 50162 Villamayor de Gállego (Zaragoza)

FICHA FINCA APORTADA Nº SG3  
PARCELA 18 POLÍGONO 59

S.R.E.: ETRS89 UTM-Huso 30N

0 10 25 50 m

Escala: 1:2.500  
@ DIN A3



SEPTIEMBRE  
2025

Redactor:

AECOM Madrid  
Alfonso XII, 62 - 9ª Planta  
28014 Madrid, España  
www.aecom.com

Promotor:

Microsoft 7724 Spain, S.L.U.  
Paseo del Club Deportivo, 1  
Parque Empresarial, La Finca  
Pozuelo de Alarcón (Madrid)

FINCA APORTADA Nº SG 4 ( PARCELA 507 , POLÍGONO 59 )

A) Descripción de la finca

Linderos: Pendiente de resolución de la expropiación

B) Superficie (m²s)

515 m²s

C) Titularidad

Microsoft 7724 Spain, S.L.

D) Inscripción registral

Pendiente de resolución de la expropiación

E) Referencia catastral

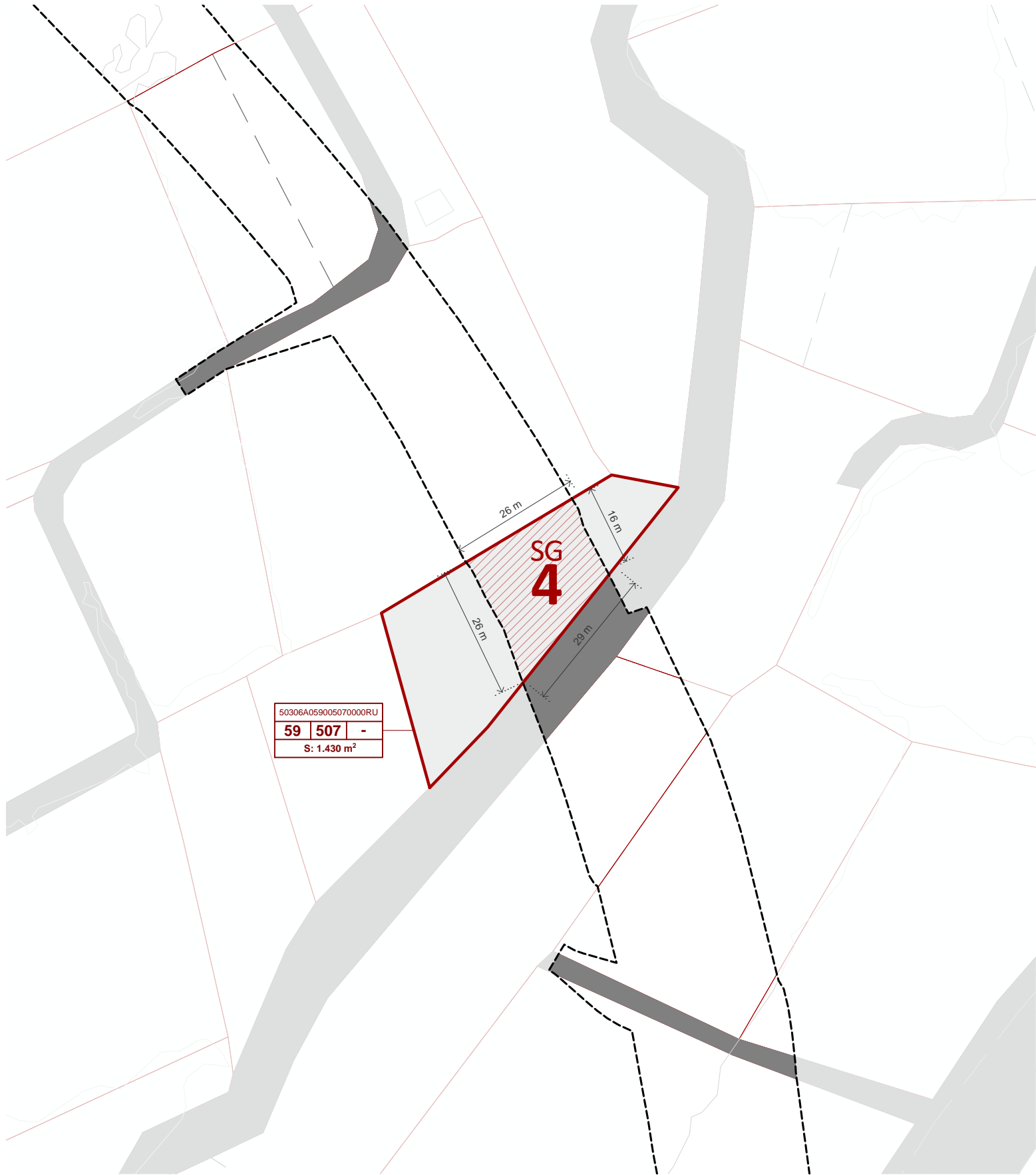
50306A059005070000RU

F) Notas

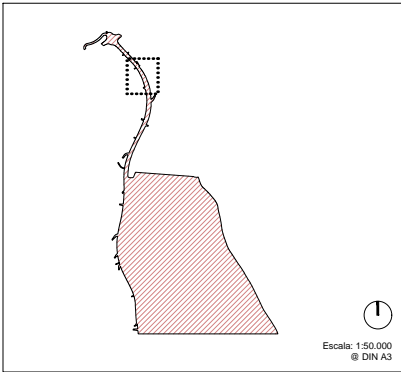
Pendiente de resolución de la expropiación: ZA-VG-026

Nº de finca registral: No identificada

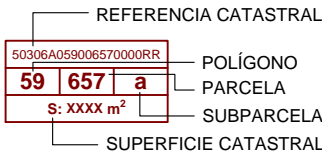
Propietario de la finca: José Carlos Buenafe Luzon: 100% propiedad (PROPIETARIO CATASTRAL)



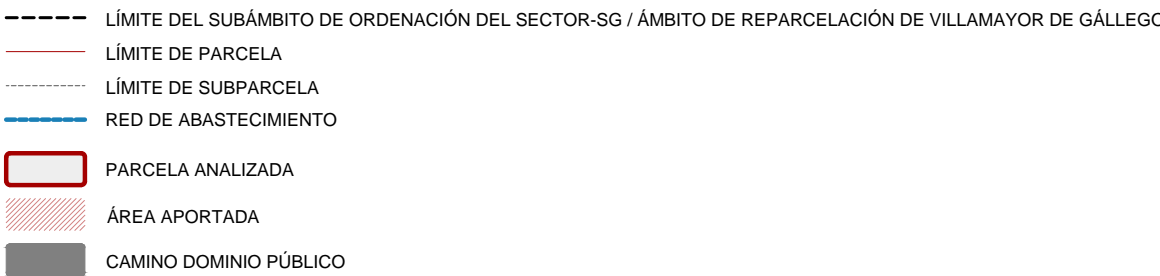
Fuente de información de parcelas: Dirección General de Catastro



INFORMACIÓN DE PARCELA CATASTRAL



LEYENDA



50903AINP1GAVILLAMAYORDEGALLEGO

PROYECTO DE REPARCELACIÓN DEL ÁMBITO DE ORDENACIÓN DE VILLAMAYOR DE GÁLLEGO  
Villamayor de Gállego, Zaragoza

DOCUMENTO DE APROBACIÓN INICIAL

Ayuntamiento de Villamayor de Gállego  
Plaza del Planillo 14, 50162 Villamayor de Gállego (Zaragoza)

FICHA FINCA APORTADA Nº SG4  
PARCELA 507 POLÍGONO 59

S.R.E.: ETRS89 UTM Huso 30N

0 5 10 20 m

Escala: 1:1.000  
@ DIN A3

SEPTIEMBRE 2025

Redactor:  
**AECOM**

AECOM Madrid  
Alfonso XII, 62 - 9ª Planta  
28014 Madrid, España  
www.aecom.com

Promotor:  
**Microsoft**

Microsoft 7724 Spain, S.L.U.  
Paseo del Club Deportivo, 1  
Parque Empresarial, La Finca  
Pozuelo de Alarcón (Madrid)

FINCA APORTADA Nº SG 5 ( PARCELA 84 , POLÍGONO 59 )

A) Descripción de la finca

Linderos: Pendiente de resolución de la expropiación

B) Superficie (m²s)

1.356 m²s

C) Titularidad

Microsoft 7724 Spain, S.L.

D) Inscripción registral

Pendiente de resolución de la expropiación

E) Referencia catastral

50306A059000840000RR

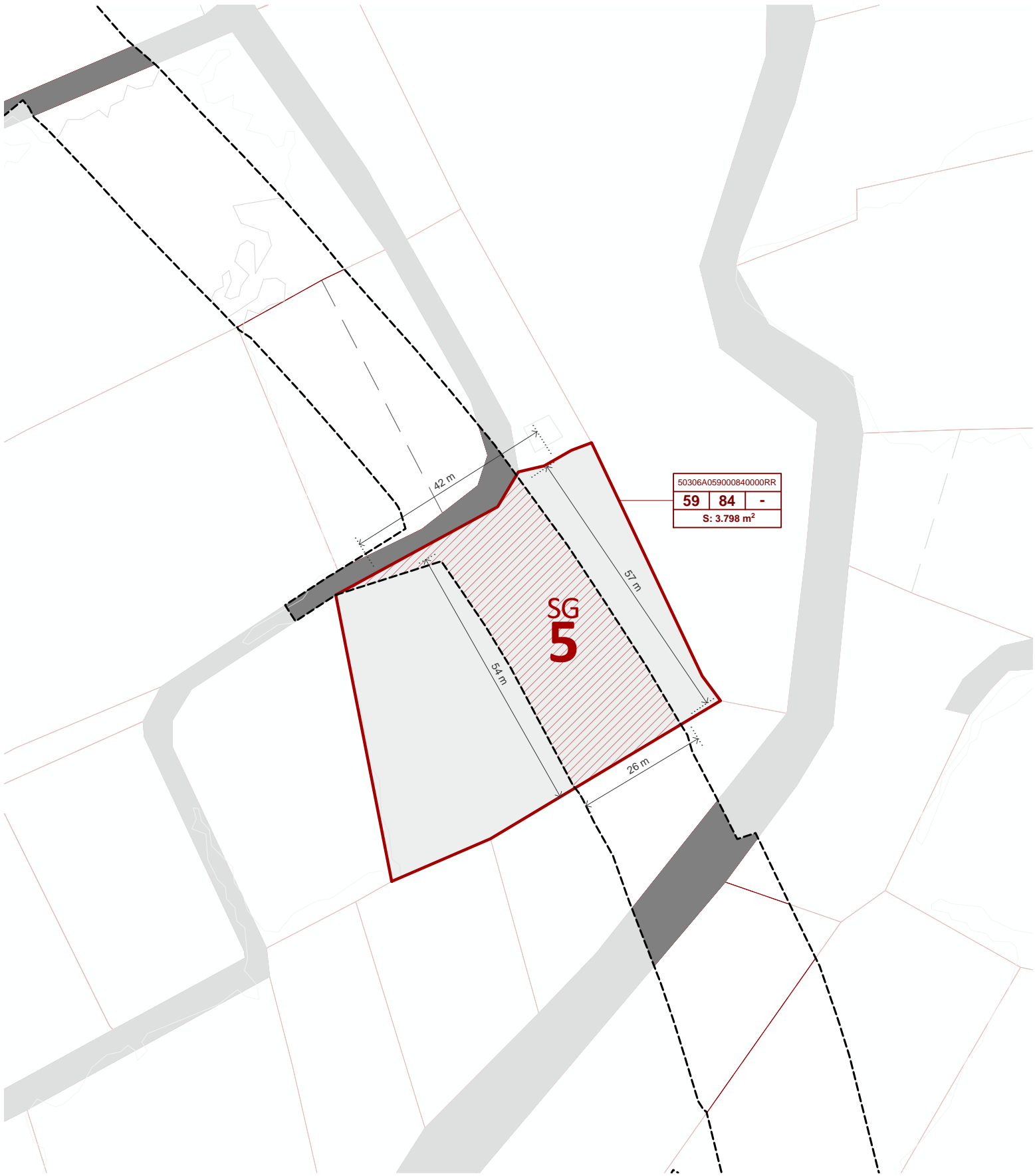
F) Notas

Pendiente de resolución de la expropiación: ZA-VG-027

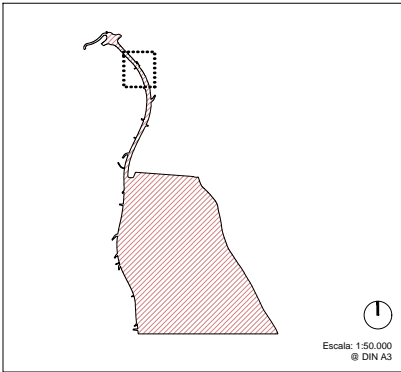
Nº de finca registral: No identificada

Propietario de la finca: Jesús Ferrer Gimeno: 50% propiedad y Antonio José Ferrer

Gimeno: 50% propiedad (PROPIETARIOS CATASTRALES)



Fuente de información de parcelas: Dirección General de Catastro



INFORMACIÓN DE PARCELA CATASTRAL

REFERENCIA CATASTRAL	50306A059006570000RR
POLÍGONO	59
PARCELA	657
SUBPARCELA	a
SUPERFICIE CATASTRAL	S: XXXX m²

LEYENDA

---	LÍMITE DEL SUBÁMBITO DE ORDENACIÓN DEL SECTOR-SG / ÁMBITO DE REPARCELACIÓN DE VILLAMAYOR DE GÁLLEGO
---	LÍMITE DE PARCELA
---	LÍMITE DE SUBPARCELA
---	RED DE ABASTECIMIENTO
---	PARCELA ANALIZADA
---	ÁREA APORTADA
---	CAMINO DOMINIO PÚBLICO

PROYECTO DE REPARCELACIÓN DEL ÁMBITO DE ORDENACIÓN DE VILLAMAYOR DE GÁLLEGO
Villamayor de Gállego, Zaragoza
DOCUMENTO DE APROBACIÓN INICIAL
Ayuntamiento de Villamayor de Gállego Plaza del Planillo 14, 50162 Villamayor de Gállego (Zaragoza)
FICHA FINCA APORTADA Nº SG5
PARCELA 84 POLÍGONO 59

S.R.E.: ETRS89 UTM-Huso 30N	Escala: 1:1.000	SEPTIEMBRE 2025
0 5 10 20 m	® DIN A3	

Redactor: AECOM	AECOM Madrid Alfonso XII, 62 - 9ª Planta 28014 Madrid, España www.aecom.com	Promotor: Microsoft	Microsoft 7724 Spain, S.L.U. Paseo del Club Deportivo, 1 Parque Empresarial, La Finca Pozuelo de Alarcón (Madrid)
--------------------	--	------------------------	--

FINCA APORTADA Nº SG 6 ( PARCELA 100 , POLÍGONO 59 )

A) Descripción de la finca

Linderos: Pendiente de resolución de la expropiación

B) Superficie (m²s)

1.186 m²s

C) Titularidad

Microsoft 7724 Spain, S.L.

D) Inscripción registral

Pendiente de resolución de la expropiación

E) Referencia catastral

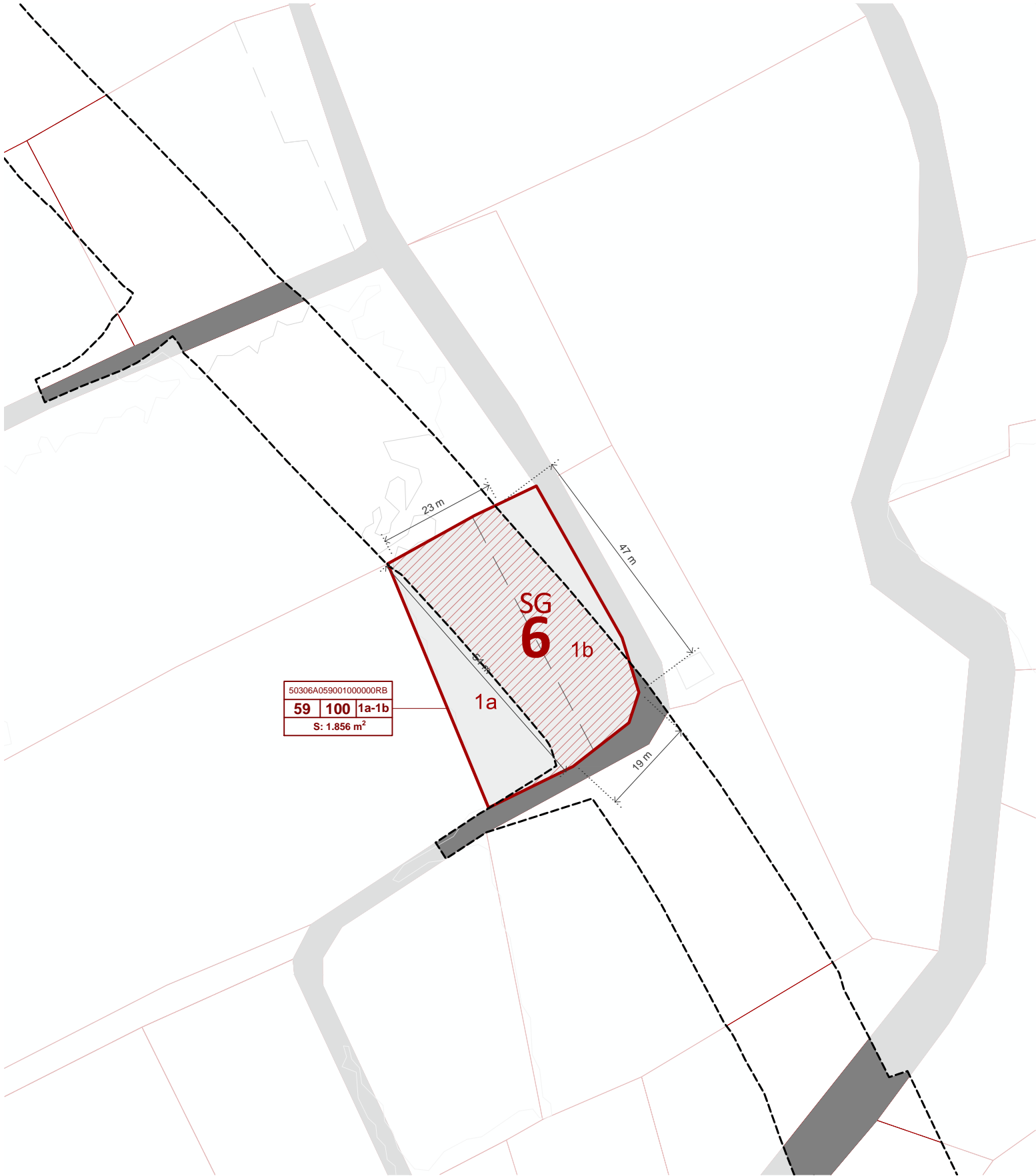
50306A059001000000RB

F) Notas

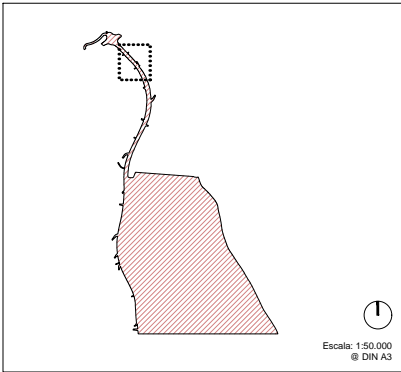
Pendiente de resolución de la expropiación: ZA-VG-028

Nº de finca registral: No identificada

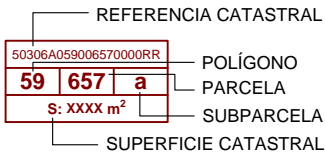
Propietario de la finca: Pilar López Continente: 100% propiedad (PROPIETARIO CATASTRAL)



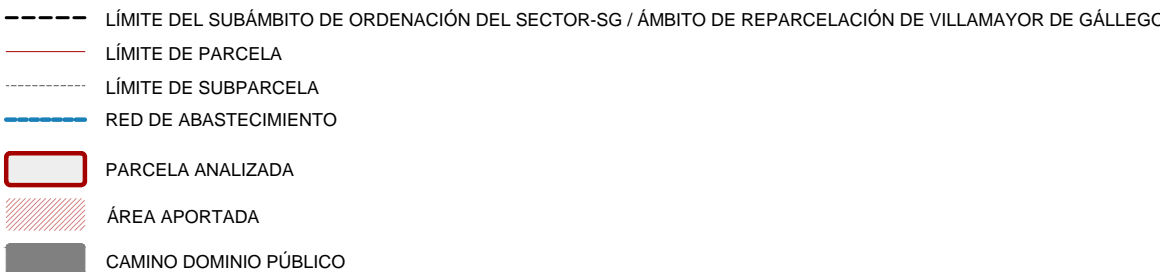
Fuente de información de parcelas: Dirección General de Catastro



INFORMACIÓN DE PARCELA CATASTRAL



LEYENDA



50903AINPIGAVILLAMAYORDEGALLEGO

**PROYECTO DE REPARCELACIÓN DEL ÁMBITO DE ORDENACIÓN DE VILLAMAYOR DE GÁLLEGO**  
Villamayor de Gállego, Zaragoza

DOCUMENTO DE APROBACIÓN INICIAL

Ayuntamiento de Villamayor de Gállego  
Plaza del Planillo 14, 50162 Villamayor de Gállego (Zaragoza)

**FICHA FINCA APORTADA Nº SG6**  
**PARCELA 100 POLÍGONO 59**

S.R.E.: ETRS89 UTM-Huso 30N  
0 5 10 20 m  
Escala: 1:1.000  
@ DIN A3

SEPTIEMBRE 2025

Redactor: **AECOM**  
Alfonso XII, 62 - 9ª Planta  
28014 Madrid, España  
www.aecom.com

Promotor: **Microsoft**  
Paseo del Club Deportivo, 1  
Parque Empresarial, La Finca  
Pozuelo de Alarcón (Madrid)

Microsoft 7724 Spain, S.L.U.

FINCA APORTADA Nº SG 7 ( PARCELA 512 , POLÍGONO 59 )

A) Descripción de la finca

Linderos: Pendiente de resolución de la expropiación

B) Superficie (m²s)

1.392 m²s

C) Titularidad

Microsoft 7724 Spain, S.L.

D) Inscripción registral

Pendiente de resolución de la expropiación

E) Referencia catastral

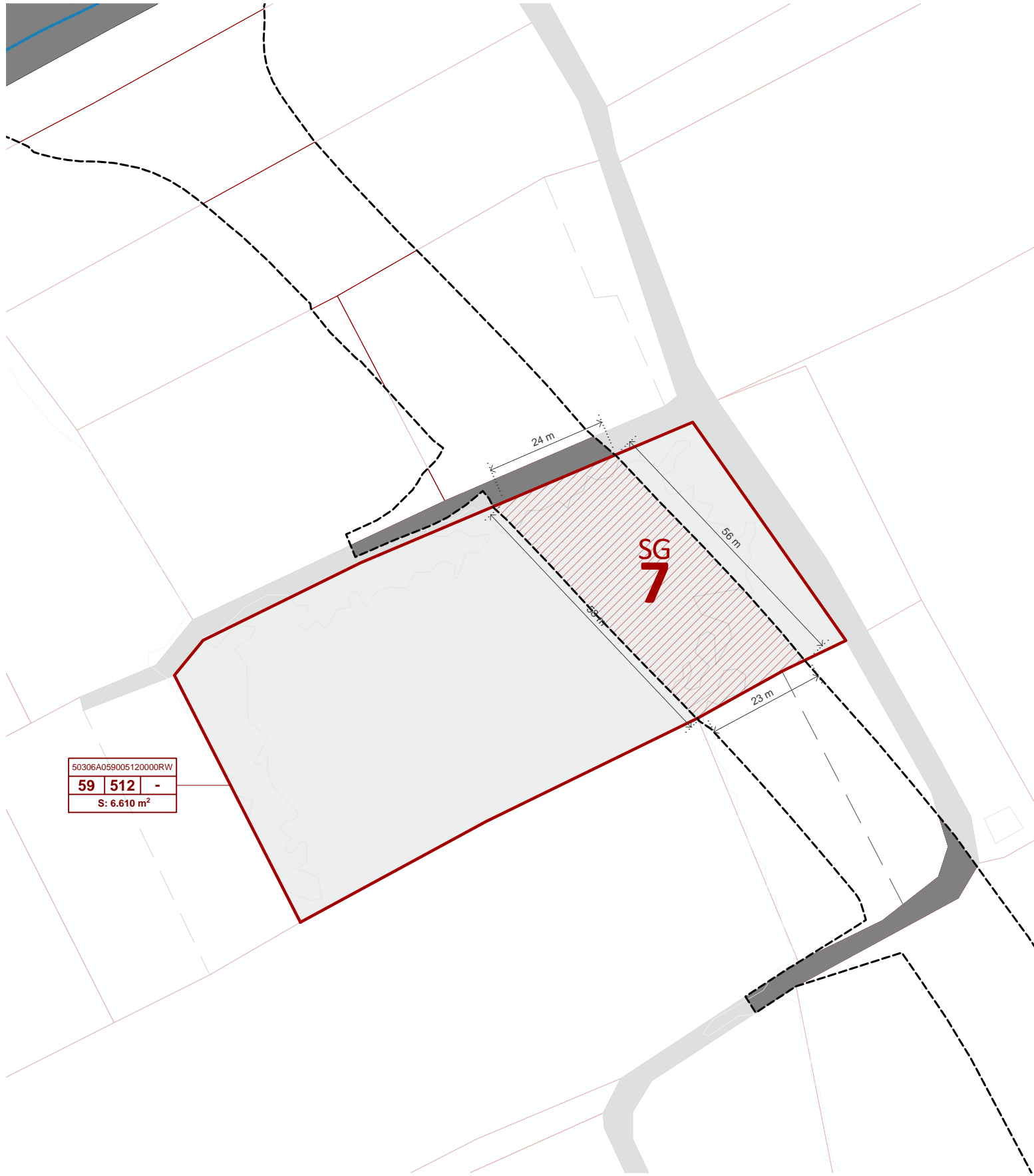
50306A059005120000RW

F) Notas

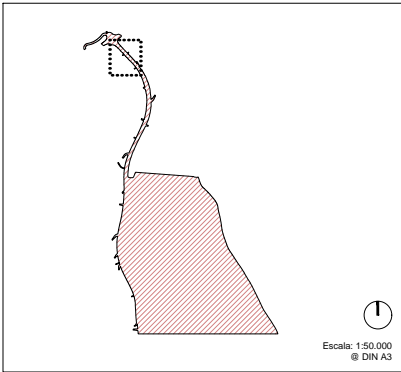
Pendiente de resolución de la expropiación: ZA-VG-029

Nº de finca registral: No identificada

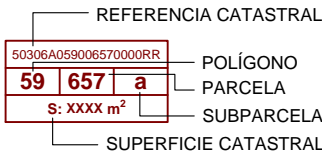
Propietario de la finca: Gloria Brosed Lahoz: 100% propiedad (PROPIETARIO CATASTRAL)



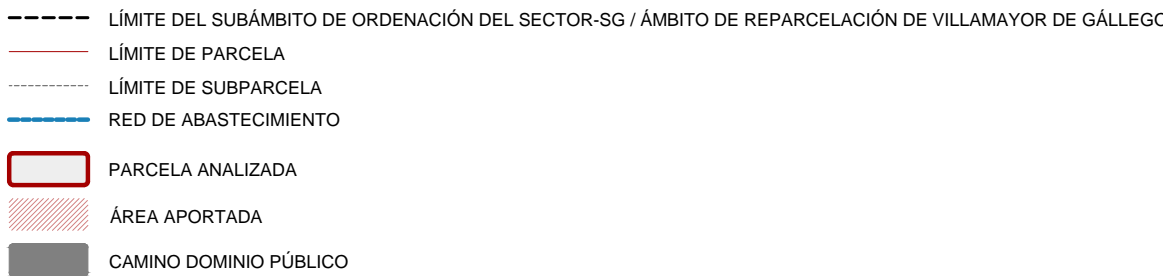
Fuente de información de parcelas: Dirección General de Catastro



INFORMACIÓN DE PARCELA CATASTRAL



LEYENDA



50903AINPIGAVILLAMAYORDEGALLEGO

**PROYECTO DE REPARCELACIÓN DEL ÁMBITO DE ORDENACIÓN DE VILLAMAYOR DE GÁLLEGO**  
Villamayor de Gállego, Zaragoza

DOCUMENTO DE APROBACIÓN INICIAL

Ayuntamiento de Villamayor de Gállego  
Plaza del Planillo 14, 50162 Villamayor de Gállego (Zaragoza)

**FICHA FINCA APORTADA Nº SG7**  
**PARCELA 512 POLÍGONO 59**

S.R.E.: ETRS89 UTM-Huso 30N  
0 5 10 20 m  
Escala: 1:1.000  
@ DIN A3

SEPTIEMBRE 2025

Redactor: **AECOM** Madrid  
Alfonso XII, 62 - 9ª Planta  
28014 Madrid, España  
www.aecom.com

Promotor: **Microsoft** 7724 Spain, S.L.U.  
Paseo del Club Deportivo, 1  
Parque Empresarial, La Finca  
Pozuelo de Alarcón (Madrid)

FINCA APORTADA Nº SG 8 ( PARCELA 295 , POLÍGONO 59 )

A) Descripción de la finca

Linderos: Pendiente de resolución de la expropiación

B) Superficie (m²s)

1 m²s

C) Titularidad

Microsoft 7724 Spain, S.L.

D) Inscripción registral

Pendiente de resolución de la expropiación

E) Referencia catastral

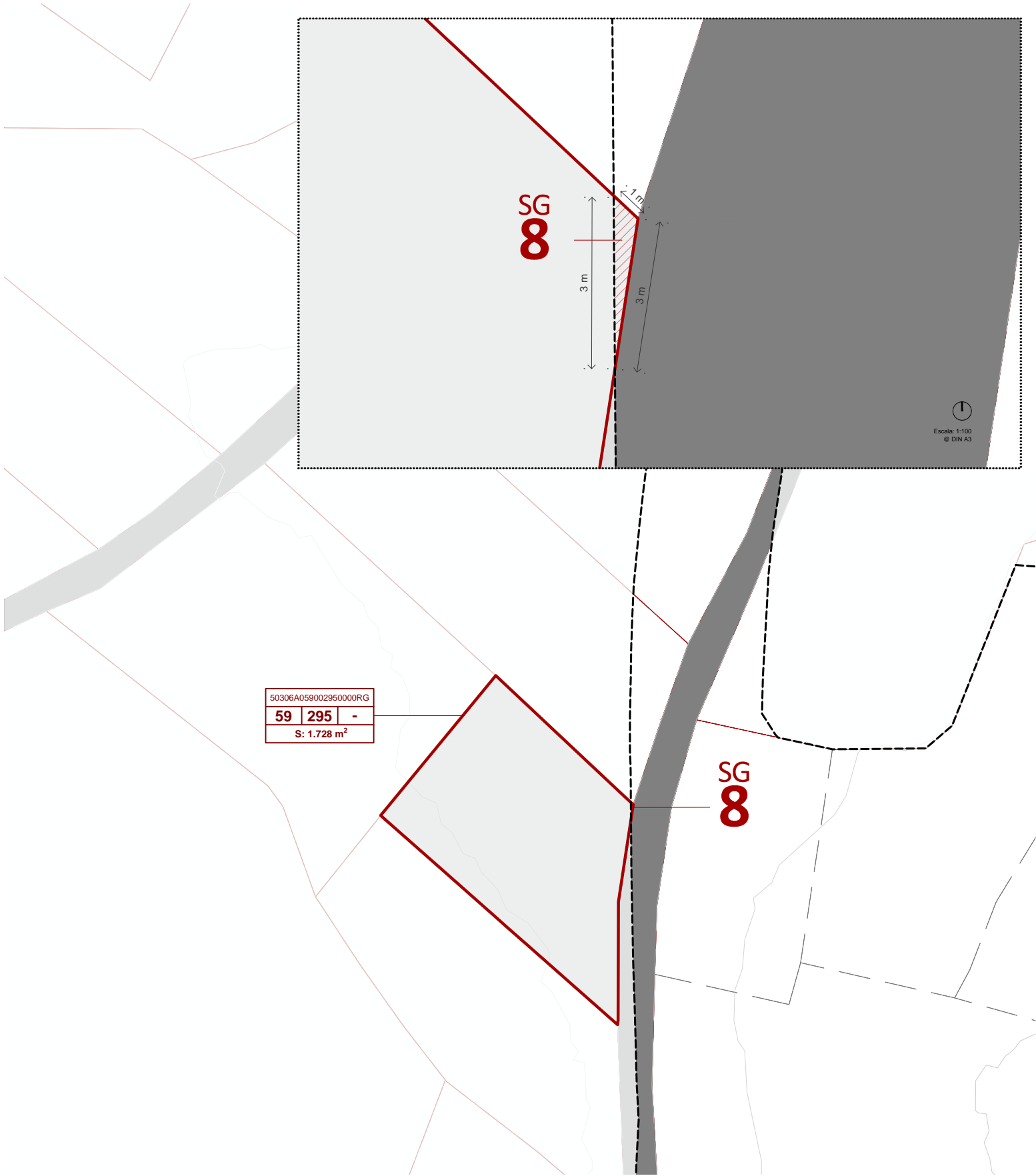
50306A059002950000RG

F) Notas

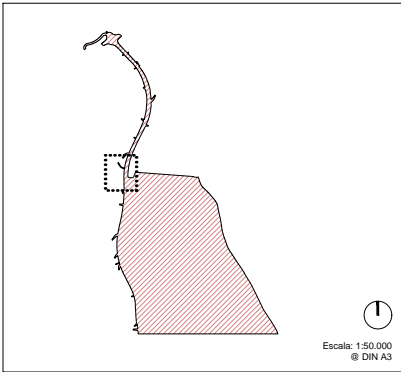
Pendiente de resolución de la expropiación: ZA-VG-030

Nº de finca registral: No identificada

Propietario de la finca: Manuel Ponte Falces: 100% usufructo (PROPIETARIO CATASTRAL)



Fuente de información de parcelas: Dirección General de Catastro



INFORMACIÓN DE PARCELA CATASTRAL

50306A059006570000RR	REFERENCIA CATASTRAL
59 657 a	POLÍGONO
S: XXXX m²	PARCELA
	SUBPARCELA
	SUPERFICIE CATASTRAL

LEYENDA

---	LÍMITE DEL SUBÁMBITO DE ORDENACIÓN DEL SECTOR-SG / ÁMBITO DE REPARCELACIÓN DE VILLAMAYOR DE GÁLLEGO
---	LÍMITE DE PARCELA
---	LÍMITE DE SUBPARCELA
---	RED DE ABASTECIMIENTO
---	PARCELA ANALIZADA
---	ÁREA APORTADA
---	CAMINO DOMINIO PÚBLICO

50903AINPIGAVILLAMAYORDEGALLEGO

PROYECTO DE REPARCELACIÓN DEL ÁMBITO DE ORDENACIÓN DE VILLAMAYOR DE GÁLLEGO

Villamayor de Gállego, Zaragoza

DOCUMENTO DE APROBACIÓN INICIAL

Ayuntamiento de Villamayor de Gállego  
Plaza del Planillo 14, 50162 Villamayor de Gállego (Zaragoza)

FICHA FINCA APORTADA Nº SG8

PARCELA 295 POLÍGONO 59

S.R.E.: ETRS89 UTM-Huso 30N

0 5 10 20 m

Escala: 1:1.000  
@ DIN A3

SEPTIEMBRE 2025

Redactor: AECOM Madrid  
Alfonso XII, 62 - 9ª Planta  
28014 Madrid, España  
www.aecom.com

Promotor: Microsoft 7724 Spain, S.L.U.  
Paseo del Club Deportivo, 1  
Parque Empresarial, La Finca  
Pozuelo de Alarcón (Madrid)



FINCA APORTADA Nº SG 9 ( PARCELA 297 , POLÍGONO 59 )

A) Descripción de la finca

Linderos: Pendiente de resolución de la expropiación

B) Superficie (m²s)

245 m²s

C) Titularidad

Microsoft 7724 Spain, S.L.

D) Inscripción registral

Pendiente de resolución de la expropiación

E) Referencia catastral

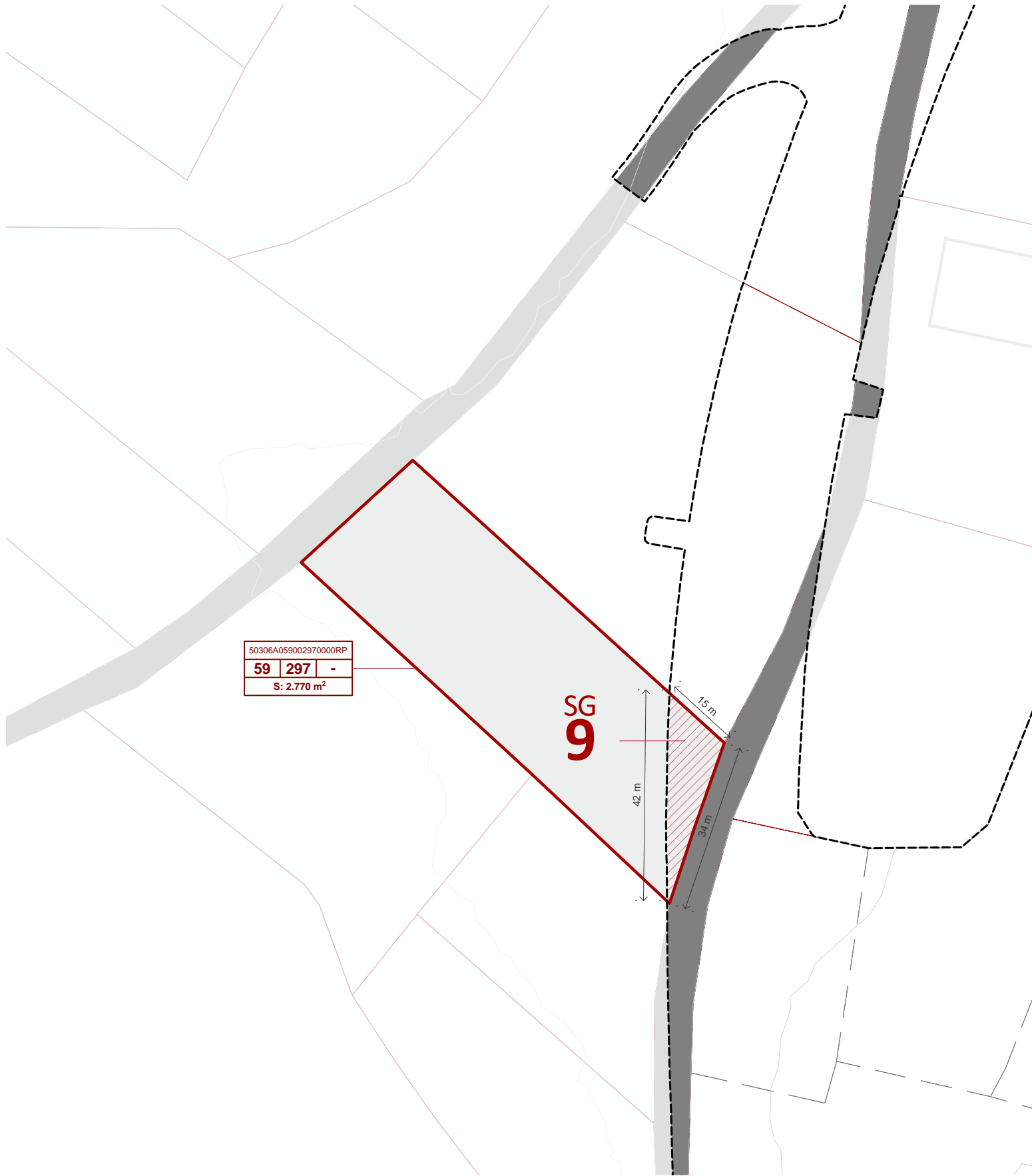
50306A059002970000RP

F) Notas

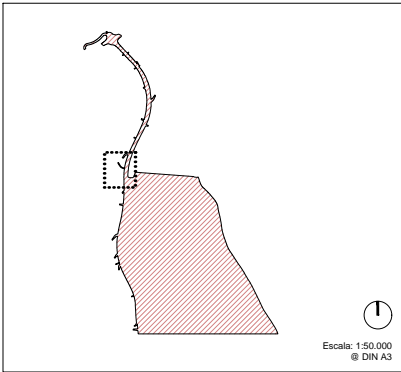
Pendiente de resolución de la expropiación: ZA-VG-031

Nº de finca registral: 8293/DUP

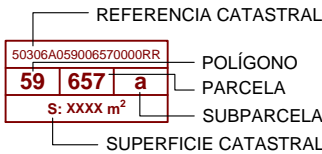
Propietario de la finca: María Ángeles García Arraiz: 100% propiedad con carácter privativo.



Fuente de información de parcelas: Dirección General de Catastro



INFORMACIÓN DE PARCELA CATASTRAL



LEYENDA

- LÍMITE DEL SUBÁMBITO DE ORDENACIÓN DEL SECTOR-SG / ÁMBITO DE REPARCELACIÓN DE VILLAMAYOR DE GÁLLEGO
- LÍMITE DE PARCELA
- - - LÍMITE DE SUBPARCELA
- RED DE ABASTECIMIENTO
- PARCELA ANALIZADA
- ÁREA APORTADA
- CAMINO DOMINIO PÚBLICO

50903AINPIGAVILLAMAYORDEGALLEGO

**PROYECTO DE REPARCELACIÓN DEL ÁMBITO DE ORDENACIÓN DE VILLAMAYOR DE GÁLLEGO**  
Villamayor de Gállego, Zaragoza

DOCUMENTO DE APROBACIÓN INICIAL

Ayuntamiento de Villamayor de Gállego  
Plaza del Planillo 14, 50162 Villamayor de Gállego (Zaragoza)

**FICHA FINCA APORTADA Nº SG9**  
**PARCELA 297 POLÍGONO 59**

S.R.E.: ETRS89 UTM-Huso 30N  
0 5 10 20 m  
Escala: 1:1.000  
@ DIN A3

SEPTIEMBRE 2025

Redactor: **AECOM** Madrid  
Alfonso XII, 62 - 9ª Planta  
28014 Madrid, España  
www.aecom.com

Promotor: **Microsoft** 7724 Spain, S.L.U.  
Paseo del Club Deportivo, 1  
Parque Empresarial, La Finca  
Pozuelo de Alarcón (Madrid)

FINCA APORTADA Nº SG 10 ( PARCELA 298 , POLÍGONO 59 )

A) Descripción de la finca

Linderos: Pendiente de resolución de la expropiación

B) Superficie (m²s)

2.015 m²s

C) Titularidad

Microsoft 7724 Spain, S.L.

D) Inscripción registral

Pendiente de resolución de la expropiación

E) Referencia catastral

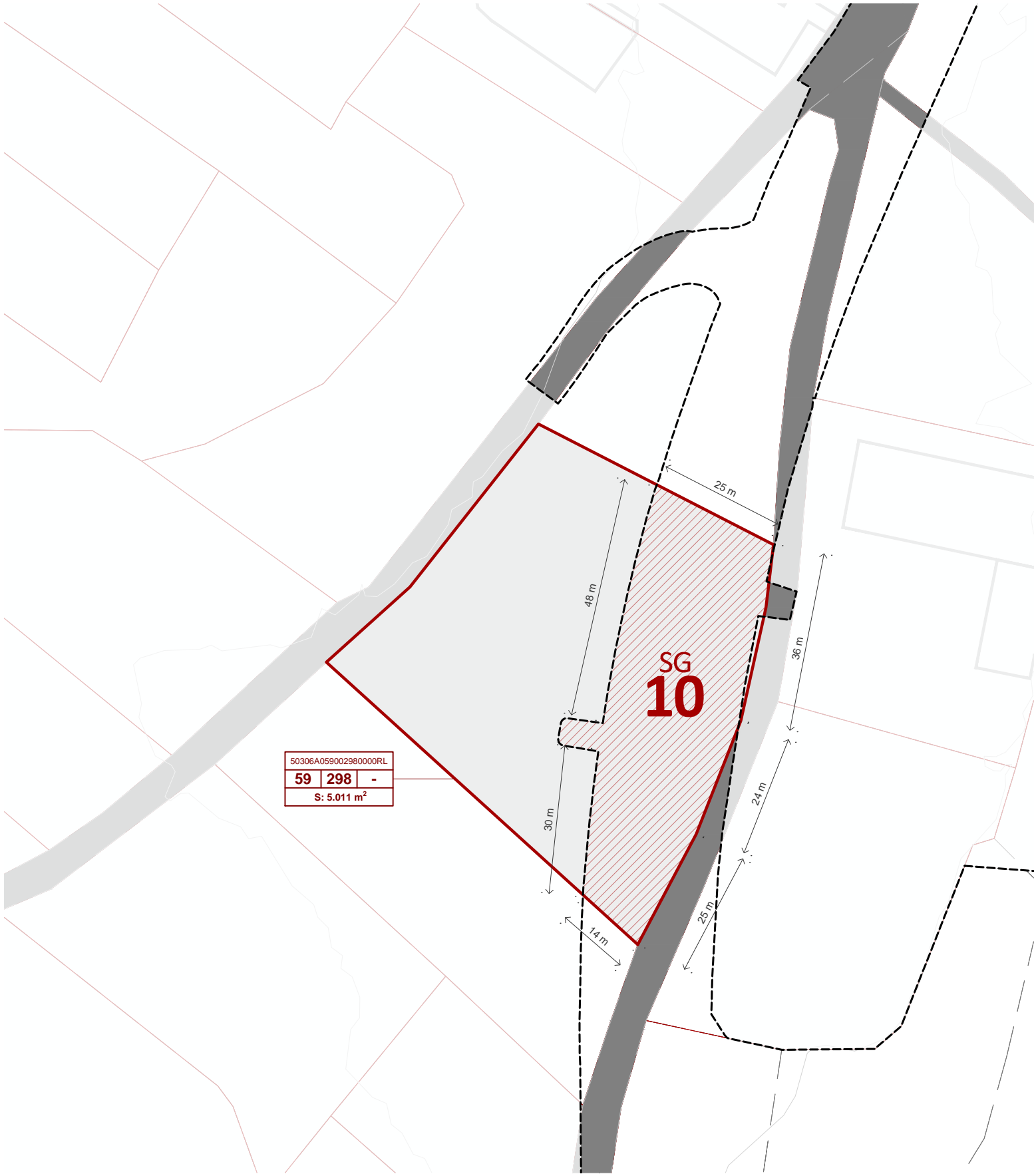
50306A059002980000RL

F) Notas

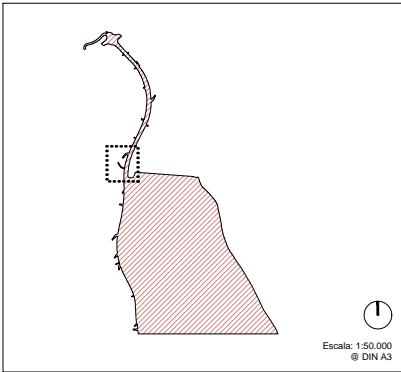
Pendiente de resolución de la expropiación: ZA-VG-032

Nº de finca registral: 9837

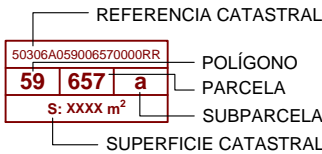
Propietario de la finca: José Antonio Ruberte Mayoral: 50% nuda propiedad con carácter privativo y María Soledad Ruberte Mayoral: 50% nuda propiedad con carácter privativo. El titular del usufructo no se encuentra inscrito en el Registro de la Propiedad.



Fuente de información de parcelas: Dirección General de Catastro



INFORMACIÓN DE PARCELA CATASTRAL



LEYENDA

- LÍMITE DEL SUBÁMBITO DE ORDENACIÓN DEL SECTOR-SG / ÁMBITO DE REPARCELACIÓN DE VILLAMAYOR DE GÁLLEGO
- LÍMITE DE PARCELA
- - - LÍMITE DE SUBPARCELA
- RED DE ABASTECIMIENTO
- PARCELA ANALIZADA
- ÁREA APORTADA
- CAMINO DOMINIO PÚBLICO

50903AINPIGAVILLAMAYORDEGALLEGO

**PROYECTO DE REPARCELACIÓN DEL ÁMBITO DE ORDENACIÓN DE VILLAMAYOR DE GÁLLEGO**  
Villamayor de Gállego, Zaragoza

DOCUMENTO DE APROBACIÓN INICIAL

Ayuntamiento de Villamayor de Gállego  
Plaza del Planillo 14, 50162 Villamayor de Gállego (Zaragoza)

**FICHA FINCA APORTADA Nº SG10**  
**PARCELA 298 POLÍGONO 59**

S.R.E.: ETRS89 UTM-Huso 30N  
0 5 10 20 m  
Escala: 1:1.000  
@ DIN A3

SEPTIEMBRE 2025

Redactor: **AECOM** AECOM Madrid  
Alfonso XII, 62 - 9ª Planta  
28014 Madrid, España  
www.aecom.com

Promotor: **Microsoft** Microsoft 7724 Spain, S.L.U.  
Paseo del Club Deportivo, 1  
Parque Empresarial, La Finca  
Pozuelo de Alarcón (Madrid)

FINCA APORTADA Nº SG 11 ( PARCELA 34 , POLÍGONO 59 )

A) Descripción de la finca

Linderos: Pendiente de resolución de la expropiación

B) Superficie (m²s)

1.517 m²s

C) Titularidad

Microsoft 7724 Spain, S.L.

D) Inscripción registral

Pendiente de resolución de la expropiación

E) Referencia catastral

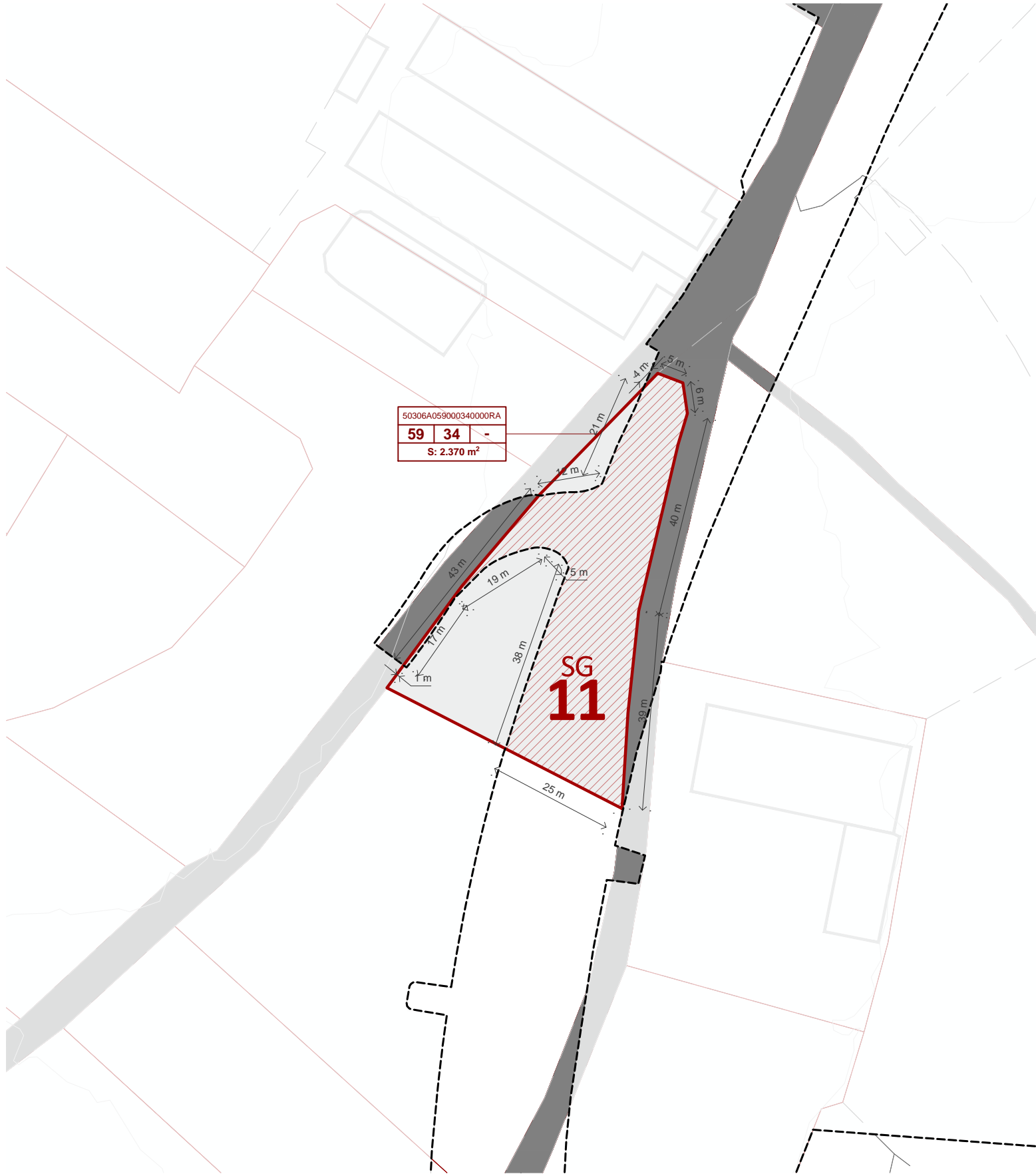
50306A059000340000RA

F) Notas

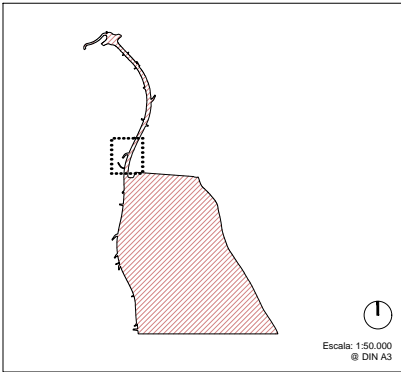
Pendiente de resolución de la expropiación: ZA-VG-033

Nº de finca registral: No identificada

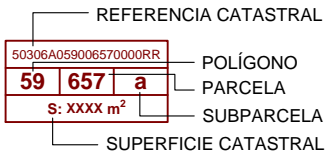
Propietario de la finca: José Jurado Belenguer: 100% propiedad (PROPIETARIO CATASTRAL)



Fuente de información de parcelas: Dirección General de Catastro



INFORMACIÓN DE PARCELA CATASTRAL



LEYENDA

- LÍMITE DEL SUBÁMBITO DE ORDENACIÓN DEL SECTOR-SG / ÁMBITO DE REPARCELACIÓN DE VILLAMAYOR DE GÁLLEGO
- LÍMITE DE PARCELA
- LÍMITE DE SUBPARCELA
- RED DE ABASTECIMIENTO
- PARCELA ANALIZADA
- ÁREA APORTADA
- CAMINO DOMINIO PÚBLICO


PROYECTO DE REPARCELACIÓN DEL ÁMBITO DE ORDENACIÓN DE VILLAMAYOR DE GÁLLEGO

Villamayor de Gállego, Zaragoza

DOCUMENTO DE APROBACIÓN INICIAL

Ayuntamiento de Villamayor de Gállego  
Plaza del Planillo 14, 50162 Villamayor de Gállego (Zaragoza)

FICHA FINCA APORTADA Nº SG11  
PARCELA 34 POLÍGONO 59



FINCA APORTADA Nº SG 12 ( PARCELA 23 , POLÍGONO 59 )

A) Descripción de la finca

Linderos: Pendiente de resolución de la expropiación

B) Superficie (m²s)

173 m²s

C) Titularidad

Microsoft 7724 Spain, S.L.

D) Inscripción registral

Pendiente de resolución de la expropiación

E) Referencia catastral

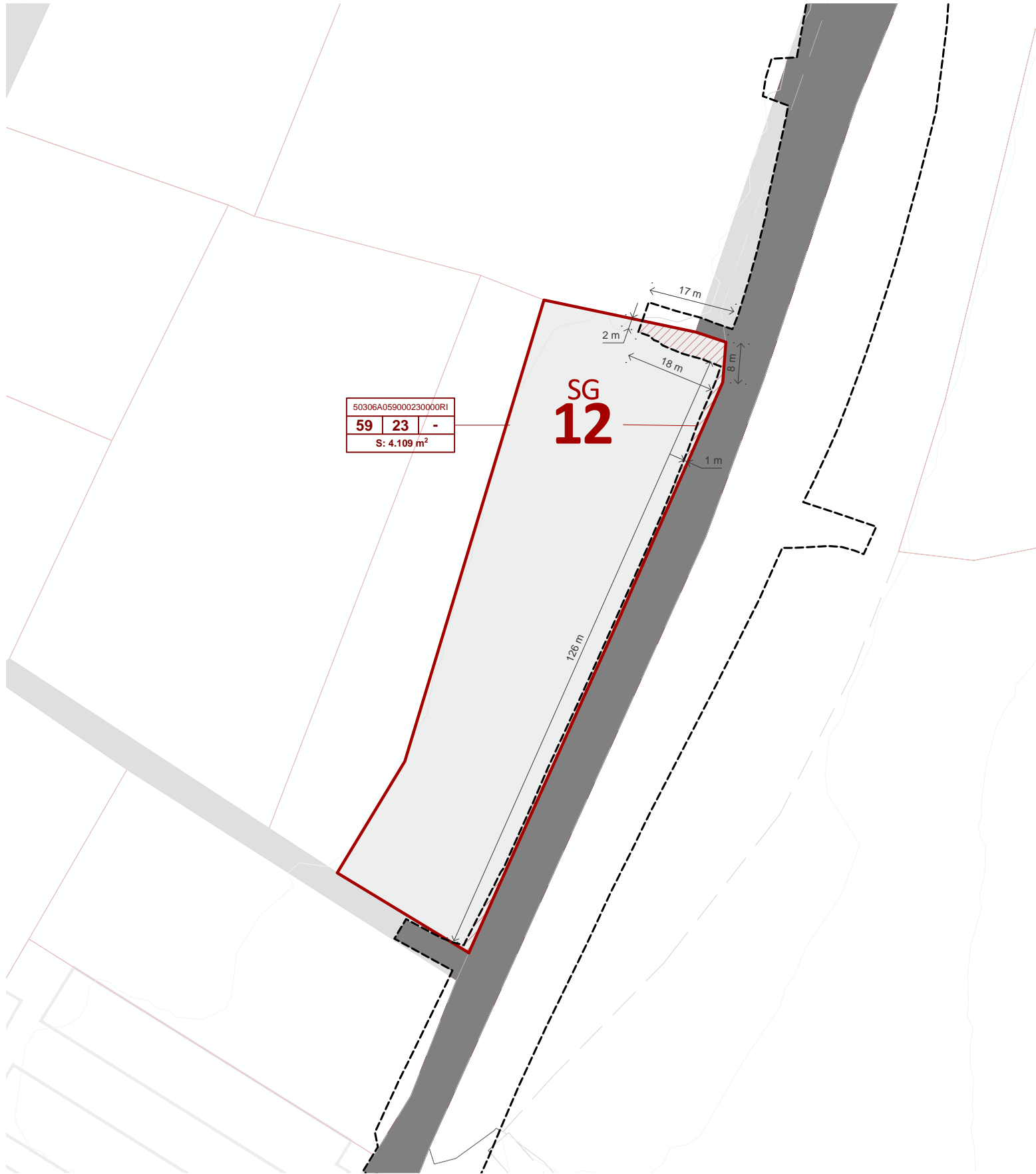
50306A059000230000RI

F) Notas

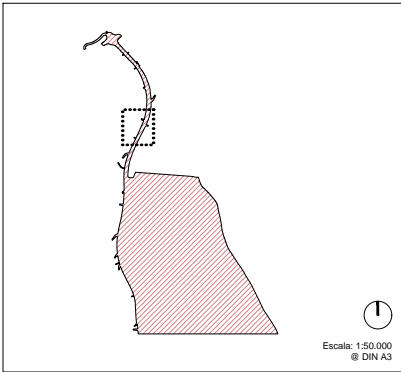
Pendiente de resolución de la expropiación: ZA-VG-034

Nº de finca registral: No identificada

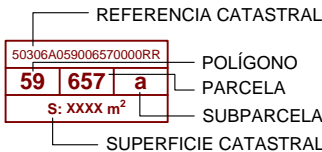
Propietario de la finca: Elvira Roche Lozano: 100% propiedad (PROPIETARIO CATASTRAL)



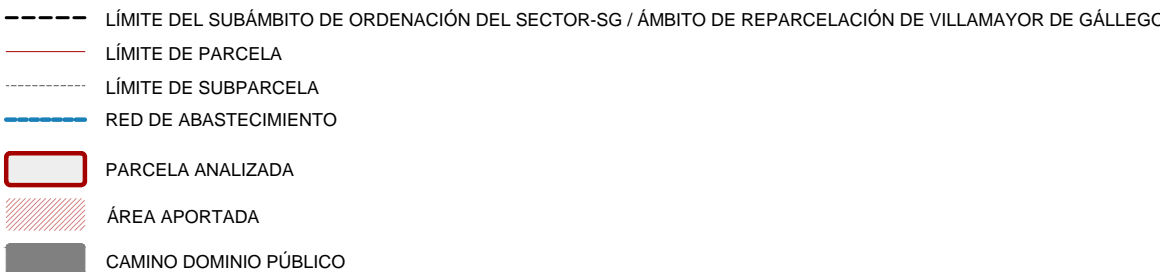
Fuente de información de parcelas: Dirección General de Catastro



INFORMACIÓN DE PARCELA CATASTRAL



LEYENDA



50903AINPIGAVILLAMAYORDEGALLEGO

PROYECTO DE REPARCELACIÓN DEL ÁMBITO DE ORDENACIÓN DE VILLAMAYOR DE GÁLLEGO  
Villamayor de Gállego, Zaragoza

DOCUMENTO DE APROBACIÓN INICIAL

Ayuntamiento de Villamayor de Gállego  
Plaza del Planillo 14, 50162 Villamayor de Gállego (Zaragoza)

FICHA FINCA APORTADA Nº SG12  
PARCELA 23 POLÍGONO 59

S.R.E.: ETRS89 UTM-Huso 30N  
0 5 10 20 m  
Escala: 1:1.000  
@ DIN A3

SEPTIEMBRE 2025

Redactor:  
**AECOM**

AECOM Madrid  
Alfonso XII, 62 - 9ª Planta  
28014 Madrid, España  
www.aecom.com

Promotor:  
**Microsoft**

Microsoft 7724 Spain, S.L.U.  
Paseo del Club Deportivo, 1  
Parque Empresarial, La Finca  
Pozuelo de Alarcón (Madrid)

FINCA APORTADA Nº SG 13 ( PARCELA 94 , POLÍGONO 59 )

A) Descripción de la finca

Linderos: Pendiente de resolución de la expropiación

B) Superficie (m²s)

688 m²s

C) Titularidad

Microsoft 7724 Spain, S.L.

D) Inscripción registral

Pendiente de resolución de la expropiación

E) Referencia catastral

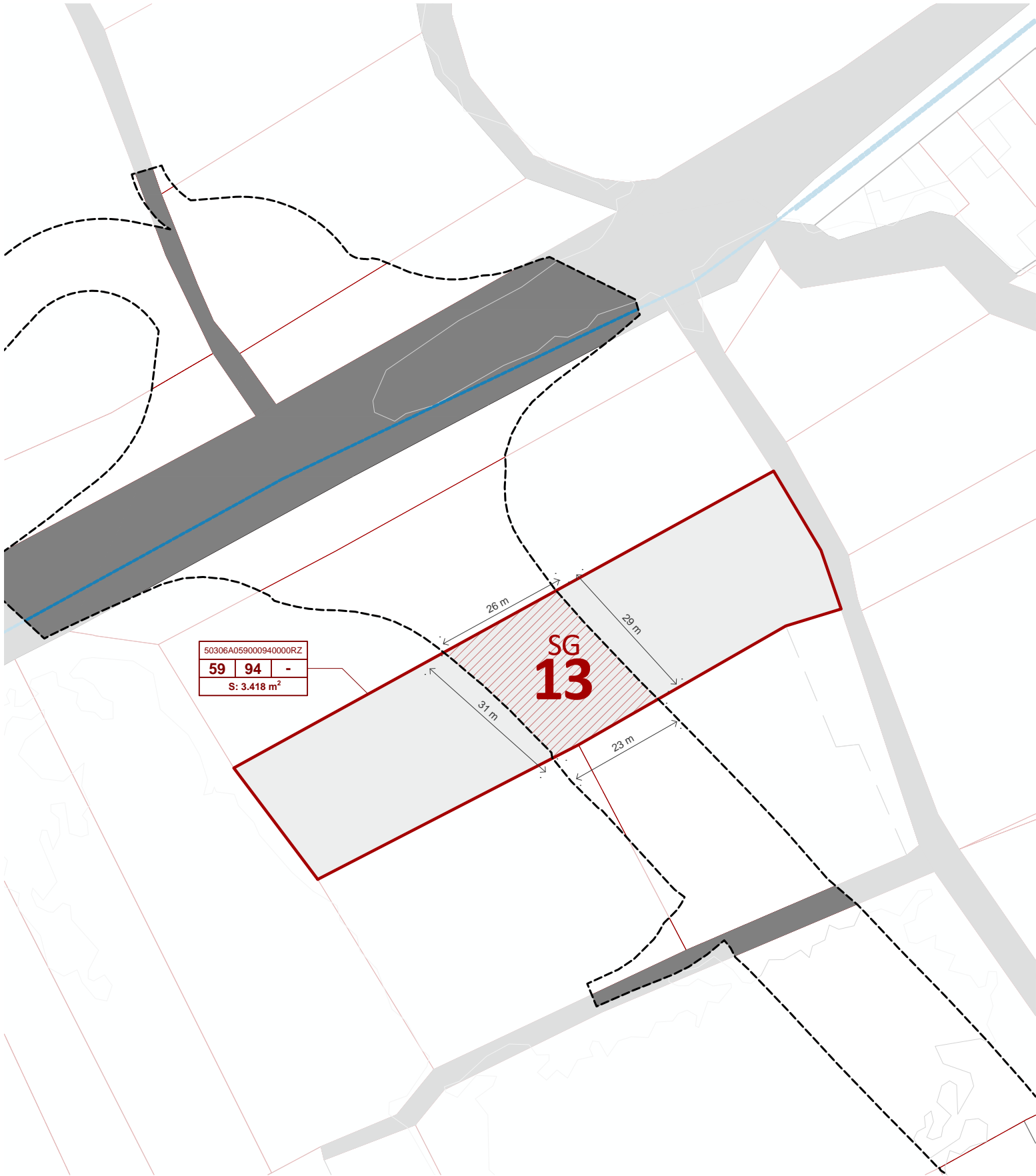
50306A059000940000RZ

F) Notas

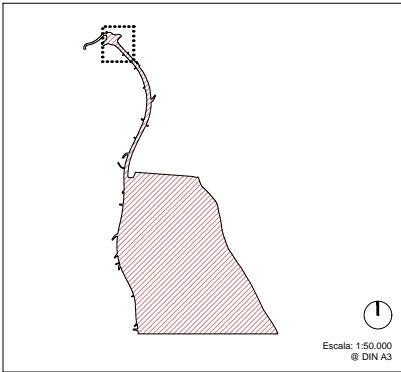
Pendiente de resolución de la expropiación: ZA-VG-035

Nº de finca registral: No identificada

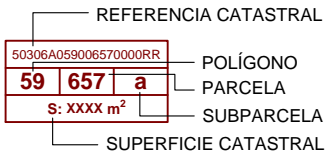
Propietario de la finca: Inés González Pellejero: 50% propiedad y Ismael Gracia Gracia: 50% propiedad (PROPIETARIOS CATASTRALES)



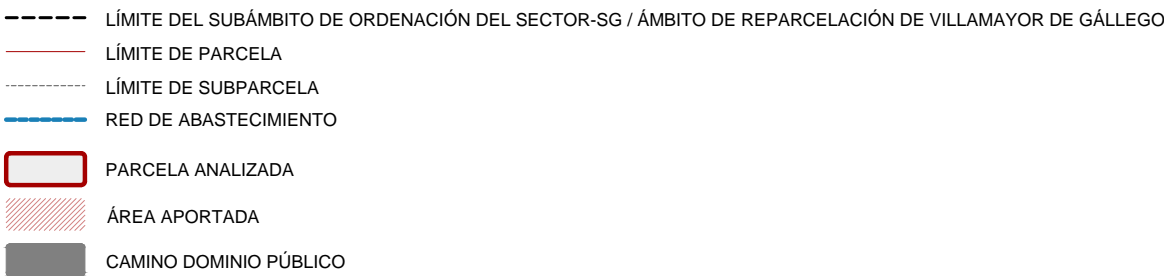
Fuente de información de parcelas: Dirección General de Catastro



INFORMACIÓN DE PARCELA CATASTRAL



LEYENDA



50903AINPIGAVILLAMAYORDEGALLEGO

PROYECTO DE REPARCELACIÓN DEL ÁMBITO DE ORDENACIÓN DE VILLAMAYOR DE GÁLLEGO  
Villamayor de Gállego, Zaragoza

DOCUMENTO DE APROBACIÓN INICIAL

Ayuntamiento de Villamayor de Gállego  
Plaza del Planillo 14, 50162 Villamayor de Gállego (Zaragoza)

FICHA FINCA APORTADA Nº SG13  
PARCELA 94 POLÍGONO 59

S.R.E.: ETRS89 UTM-Huso 30N  
0 5 10 20 m

Escala: 1:1.000  
@ DIN A3

SEPTIEMBRE 2025

Redactor:  
**AECOM**

AECOM Madrid  
Alfonso XII, 62 - 9ª Planta  
28014 Madrid, España  
www.aecom.com

Promotor:  
**Microsoft**

Microsoft 7724 Spain, S.L.U.  
Paseo del Club Deportivo, 1  
Parque Empresarial, La Finca  
Pozuelo de Alarcón (Madrid)

FINCA APORTADA Nº SG 14 ( PARCELA 93 , POLÍGONO 59 )

A) Descripción de la finca

Linderos: Pendiente de resolución de la expropiación

B) Superficie (m²s)

1.031 m²s

C) Titularidad

Microsoft 7724 Spain, S.L.

D) Inscripción registral

Pendiente de resolución de la expropiación

E) Referencia catastral

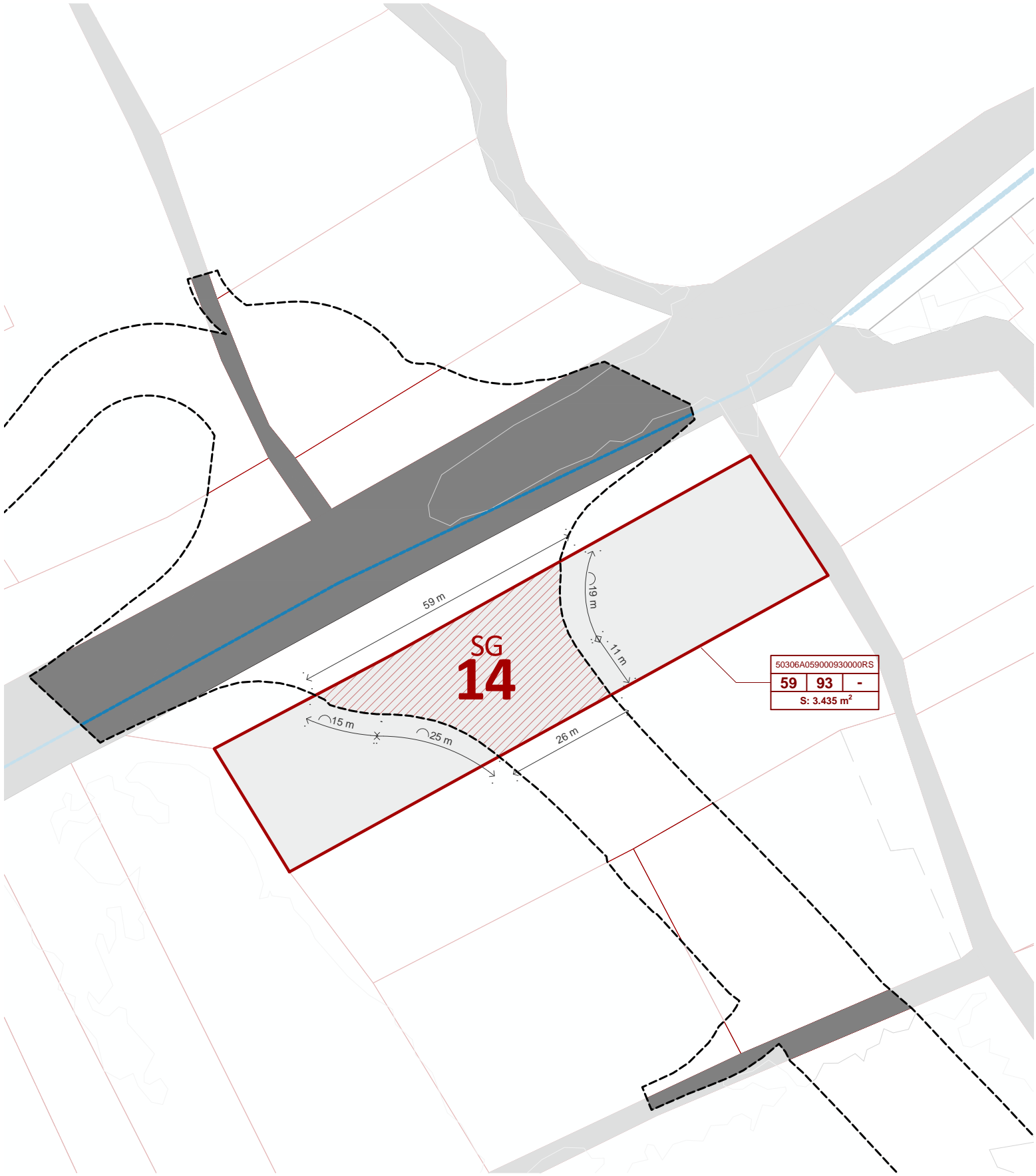
50306A059000930000RS

F) Notas

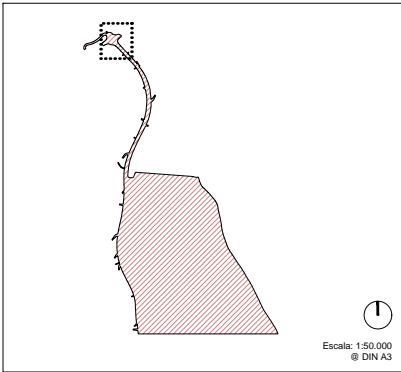
Pendiente de resolución de la expropiación: ZA-VG-036

Nº de finca registral: 3088

Propietario de la finca: Rafael Caba Elorriaga: 100% propiedad con carácter privativo.



Fuente de información de parcelas: Dirección General de Catastro



INFORMACIÓN DE PARCELA CATASTRAL

50306A059006570000RR	REFERENCIA CATASTRAL
59 657 a	POLÍGONO
S: XXXX m²	PARCELA
	SUBPARCELA
	SUPERFICIE CATASTRAL

LEYENDA

---	LÍMITE DEL SUBÁMBITO DE ORDENACIÓN DEL SECTOR-SG / ÁMBITO DE REPARCELACIÓN DE VILLAMAYOR DE GÁLLEGO
---	LÍMITE DE PARCELA
---	LÍMITE DE SUBPARCELA
---	RED DE ABASTECIMIENTO
---	PARCELA ANALIZADA
---	ÁREA APORTADA
---	CAMINO DOMINIO PÚBLICO

50903AINPIGAVILLAMAYORDEGALLEGO

**PROYECTO DE REPARCELACIÓN DEL ÁMBITO DE ORDENACIÓN DE VILLAMAYOR DE GÁLLEGO**  
Villamayor de Gállego, Zaragoza

DOCUMENTO DE APROBACIÓN INICIAL

Ayuntamiento de Villamayor de Gállego  
Plaza del Planillo 14, 50162 Villamayor de Gállego (Zaragoza)

**FICHA FINCA APORTADA Nº SG14**  
**PARCELA 93 POLÍGONO 59**

S.R.E.: ETRS89 UTM-Huso 30N  
0 5 10 20 m  
Escala: 1:1.000  
@ DIN A3

SEPTIEMBRE 2025

Redactor: **AECOM**  
AECOM Madrid  
Alfonso XII, 62 - 9ª Planta  
28014 Madrid, España  
www.aecom.com

Promotor: **Microsoft**  
Microsoft 7724 Spain, S.L.U.  
Paseo del Club Deportivo, 1  
Parque Empresarial, La Finca  
Pozuelo de Alarcón (Madrid)



FINCA APORTADA Nº SG 15 ( PARCELA 92 , POLÍGONO 59 )

A) Descripción de la finca

Linderos: Pendiente de resolución de la expropiación

B) Superficie (m²s)

790 m²s

C) Titularidad

Microsoft 7724 Spain, S.L.

D) Inscripción registral

Pendiente de resolución de la expropiación

E) Referencia catastral

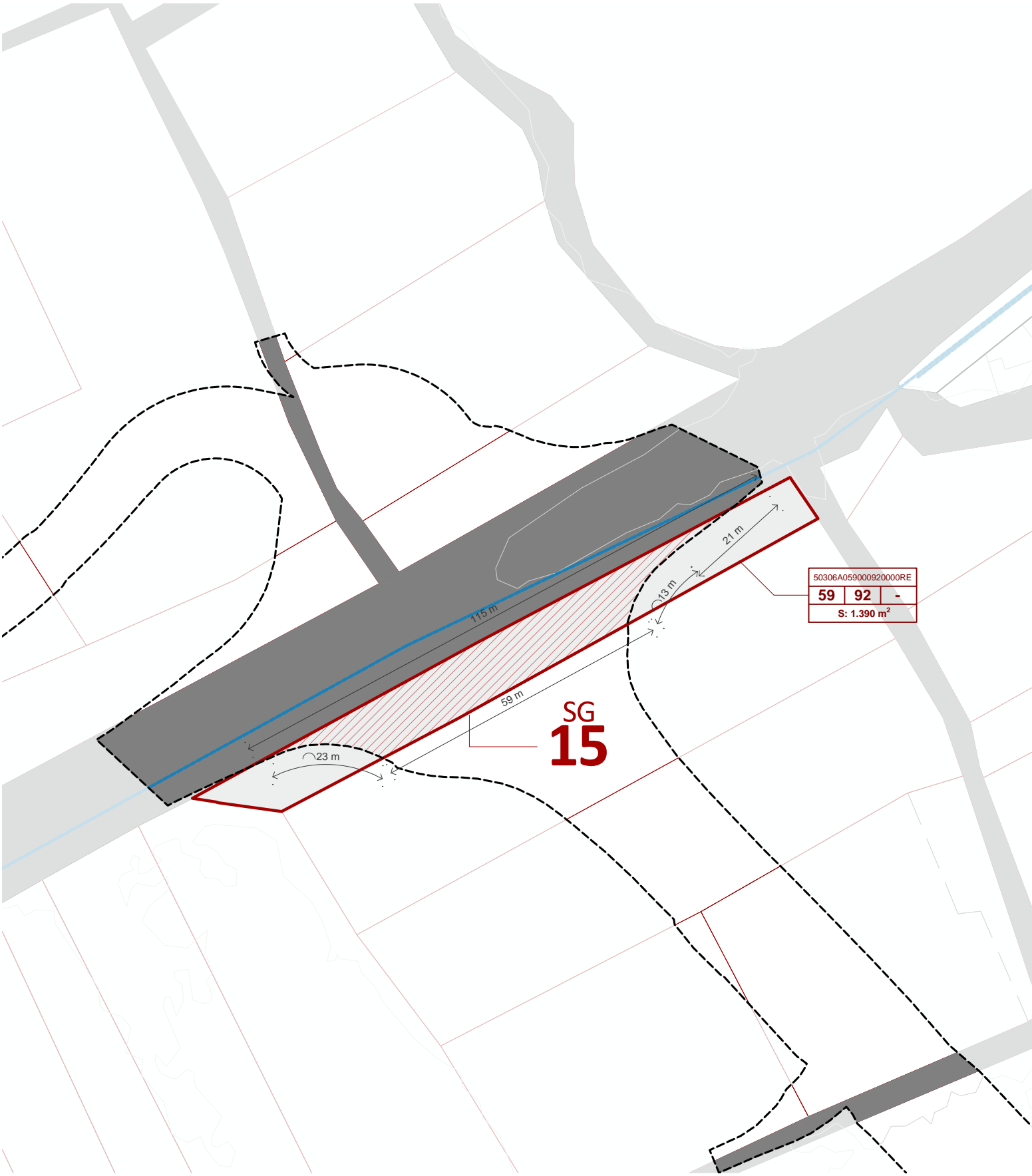
50306A059000920000RE

F) Notas

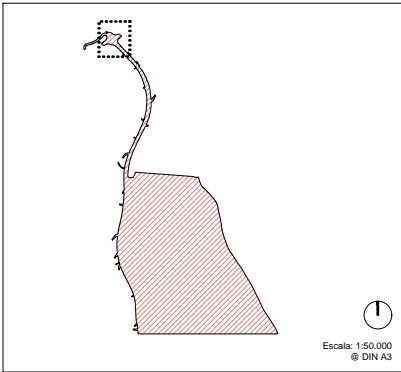
Pendiente de resolución de la expropiación: ZA-VG-037

Nº de finca registral: No identificada

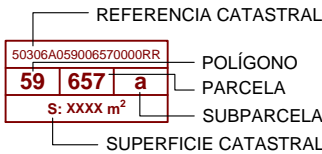
Propietario de la finca: Herederos de Nicolas Mayoral Bueno: 100% propiedad (PROPIETARIO CATASTRAL)



Fuente de información de parcelas: Dirección General de Catastro



INFORMACIÓN DE PARCELA CATASTRAL



LEYENDA

- LÍMITE DEL SUBÁMBITO DE ORDENACIÓN DEL SECTOR-SG / ÁMBITO DE REPARCELACIÓN DE VILLAMAYOR DE GÁLLEGO
- LÍMITE DE PARCELA
- - - LÍMITE DE SUBPARCELA
- RED DE ABASTECIMIENTO
- ▭ PARCELA ANALIZADA
- ▨ ÁREA APORTADA
- CAMINO DOMINIO PÚBLICO

PROYECTO DE REPARCELACIÓN DEL ÁMBITO DE ORDENACIÓN DE VILLAMAYOR DE GÁLLEGO

Villamayor de Gállego, Zaragoza

DOCUMENTO DE APROBACIÓN INICIAL

Ayuntamiento de Villamayor de Gállego  
Plaza del Planillo 14, 50162 Villamayor de Gállego (Zaragoza)

FICHA FINCA APORTADA Nº SG15  
PARCELA 92 POLÍGONO 59



FINCA APORTADA Nº SG 16 ( PARCELA 599 , POLÍGONO 54 )

A) Descripción de la finca

-  
Linderos: Pendiente de resolución de la expropiación

B) Superficie (m²s)

398 m²s

C) Titularidad

Microsoft 7724 Spain, S.L.

D) Inscripción registral

Pendiente de resolución de la expropiación

E) Referencia catastral

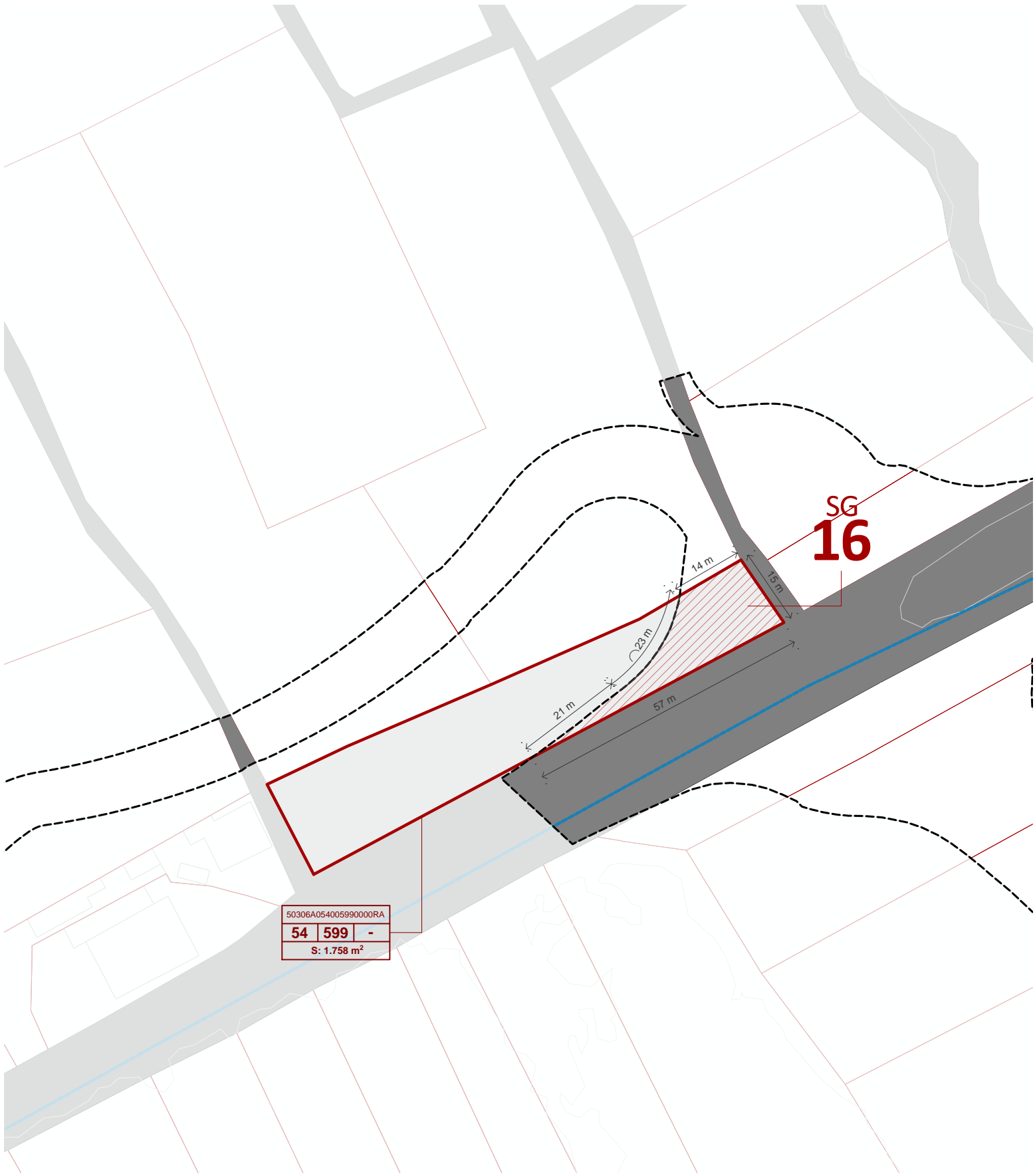
50306A054005990000RA

F) Notas

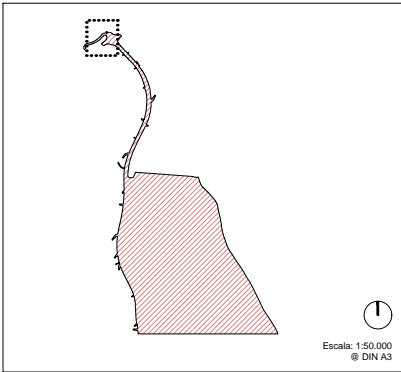
Pendiente de resolución de la expropiación: ZA-VG-038

Nº de finca registral: No identificada

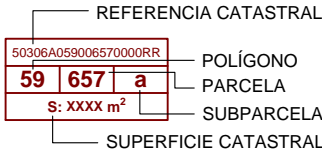
Propietario de la finca: María Cristina Fernando Abad: 100% propiedad (PROPIETARIO CATASTRAL)



Fuente de información de parcelas: Dirección General de Catastro



INFORMACIÓN DE PARCELA CATASTRAL



LEYENDA

- LÍMITE DEL SUBÁMBITO DE ORDENACIÓN DEL SECTOR-SG / ÁMBITO DE REPARCELACIÓN DE VILLAMAYOR DE GÁLLEGO
- LÍMITE DE PARCELA
- - - LÍMITE DE SUBPARCELA
- RED DE ABASTECIMIENTO
- ▭ PARCELA ANALIZADA
- ▨ ÁREA APORTADA
- CAMINO DOMINIO PÚBLICO

50903AINPIGAVILLAMAYORDEGALLEGO

**PROYECTO DE REPARCELACIÓN DEL ÁMBITO DE ORDENACIÓN DE VILLAMAYOR DE GÁLLEGO**  
Villamayor de Gállego, Zaragoza

DOCUMENTO DE APROBACIÓN INICIAL

Ayuntamiento de Villamayor de Gállego  
Plaza del Planillo 14, 50162 Villamayor de Gállego (Zaragoza)

**FICHA FINCA APORTADA Nº SG16**  
**PARCELA 599 POLÍGONO 54**

S.R.E.: ETRS89 UTM Huso 30N  
0 5 10 20 m  
Escala: 1:1.000  
@ DIN A3

SEPTIEMBRE 2025

Redactor: **AECOM** AECOM Madrid  
Alfonso XII, 62 - 9ª Planta  
28014 Madrid, España  
www.aecom.com

Promotor: **Microsoft** Microsoft 7724 Spain, S.L.U.  
Paseo del Club Deportivo, 1  
Parque Empresarial, La Finca  
Pozuelo de Alarcón (Madrid)

FINCA APORTADA Nº SG 17 ( PARCELA 615 , POLÍGONO 54 )

A) Descripción de la finca

Linderos: Pendiente de resolución de la expropiación

B) Superficie (m²s)

543 m²s

C) Titularidad

Microsoft 7724 Spain, S.L.

D) Inscripción registral

Pendiente de resolución de la expropiación

E) Referencia catastral

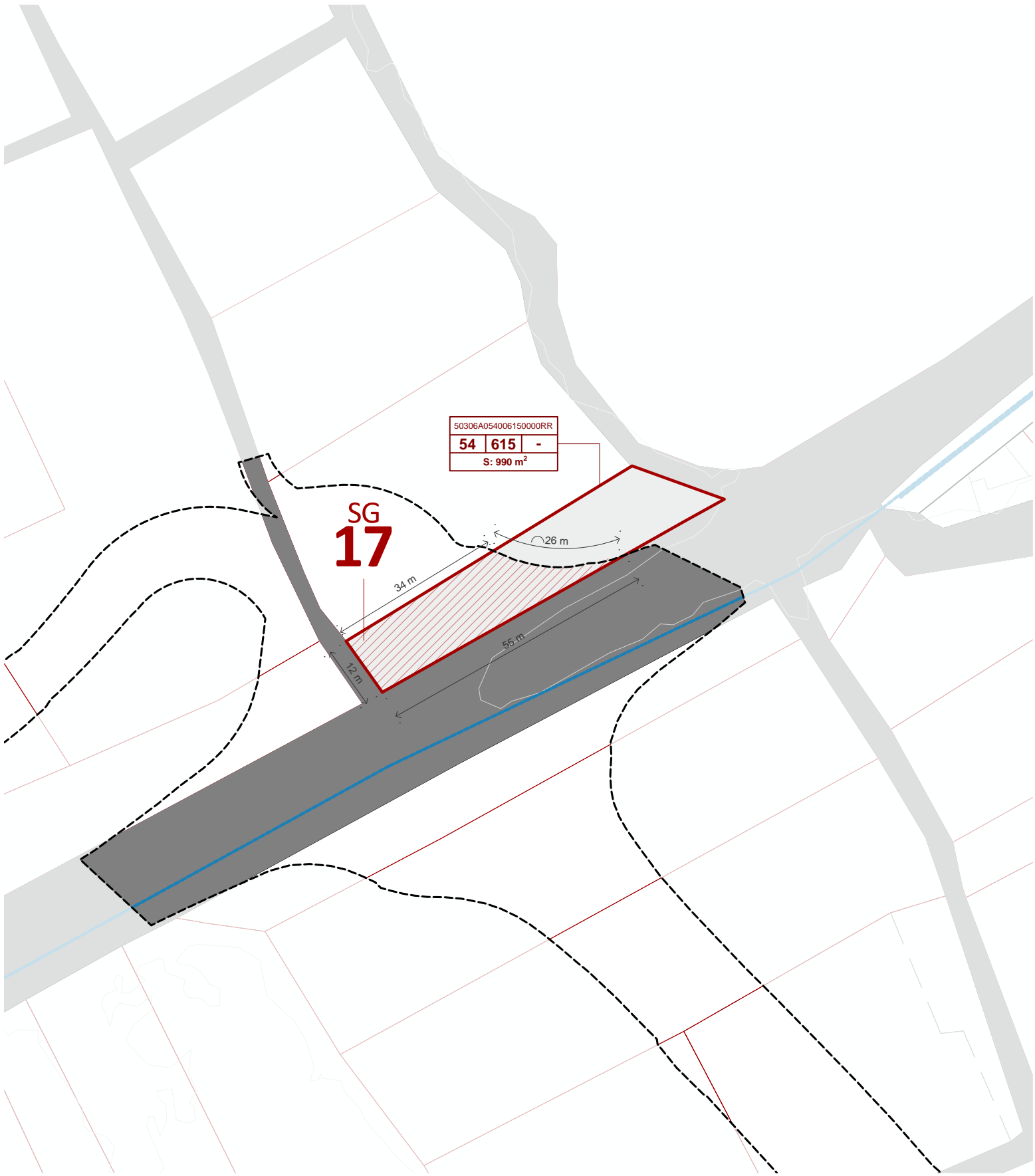
50306A054006150000RR

F) Notas

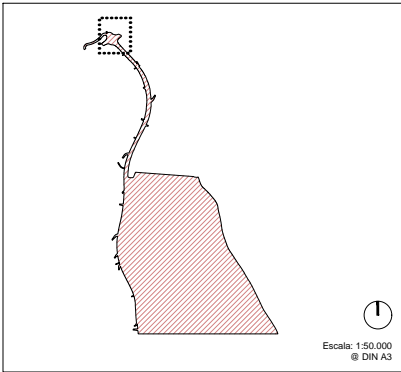
Pendiente de resolución de la expropiación: ZA-VG-039

Nº de finca registral: No identificada

Propietario de la finca: Emilio Fernando Abad: 100% propiedad (PROPIETARIO CATASTRAL)



Fuente de información de parcelas: Dirección General de Catastro



INFORMACIÓN DE PARCELA CATASTRAL

REFERENCIA CATASTRAL	50306A059006570000RR
POLÍGONO	59
PARCELA	657
SUBPARCELA	a
SUPERFICIE CATASTRAL	S: XXXX m²

LEYENDA

---	LÍMITE DEL SUBÁMBITO DE ORDENACIÓN DEL SECTOR-SG / ÁMBITO DE REPARCELACIÓN DE VILLAMAYOR DE GÁLLEGO
---	LÍMITE DE PARCELA
---	LÍMITE DE SUBPARCELA
---	RED DE ABASTECIMIENTO
---	PARCELA ANALIZADA
---	ÁREA APORTADA
---	CAMINO DOMINIO PÚBLICO

50903AINPIGAVILLAMAYORDEGALLEGO

**PROYECTO DE REPARCELACIÓN DEL ÁMBITO DE ORDENACIÓN DE VILLAMAYOR DE GÁLLEGO**  
Villamayor de Gállego, Zaragoza

DOCUMENTO DE APROBACIÓN INICIAL

Ayuntamiento de Villamayor de Gállego  
Plaza del Planillo 14, 50162 Villamayor de Gállego (Zaragoza)

**FICHA FINCA APORTADA Nº SG17**  
**PARCELA 615 POLÍGONO 54**

S.R.E.: ETRS89 UTM-Huso 30N  
Escala: 1:1.000  
@ DIN A3

SEPTIEMBRE 2025

Redactor: **AECOM**  
Alfonso XII, 62 - 9ª Planta  
28014 Madrid, España  
www.aecom.com

Promotor: **Microsoft 7724 Spain, S.L.U.**  
Paseo del Club Deportivo, 1  
Parque Empresarial, La Finca  
Pozuelo de Alarcón (Madrid)

FINCA APORTADA Nº SG 18 ( PARCELA 726 , POLÍGONO 54 )

A) Descripción de la finca

Linderos: Pendiente de resolución de la expropiación

B) Superficie (m²s)

756 m²s

C) Titularidad

Microsoft 7724 Spain, S.L.

D) Inscripción registral

Pendiente de resolución de la expropiación

E) Referencia catastral

50306A054007260000RA

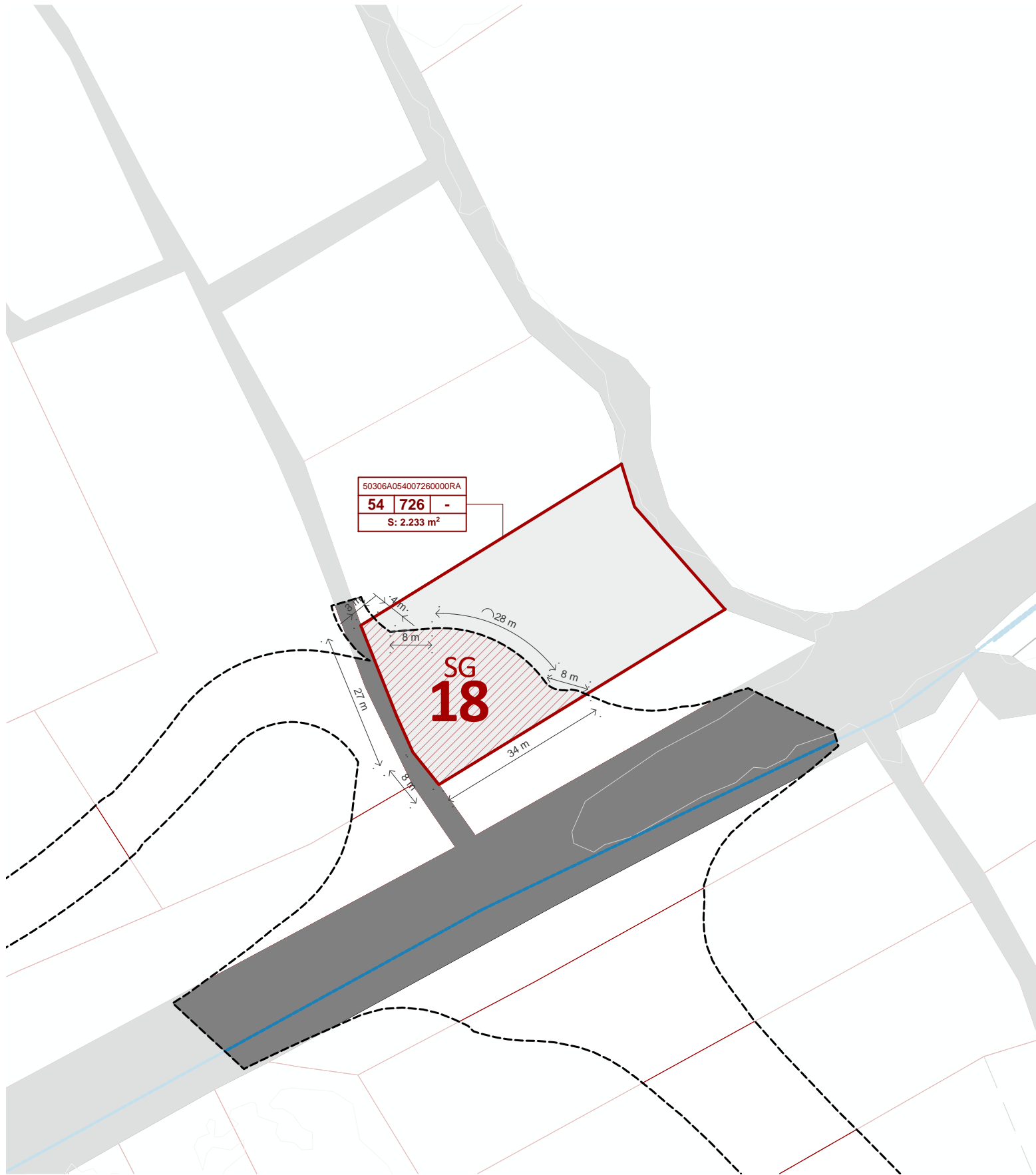
F) Notas

Pendiente de resolución de la expropiación: ZA-VG-040

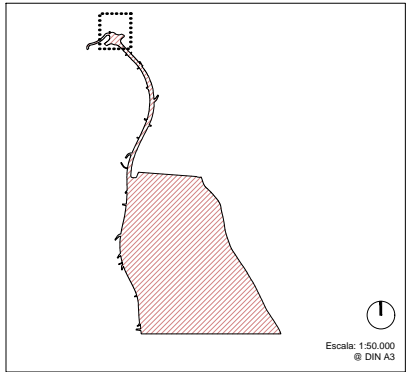
Nº de finca registral: No identificada

Propietario de la finca: Francisco Javier Pitarque Fernando: 50% propiedad y José Ignacio

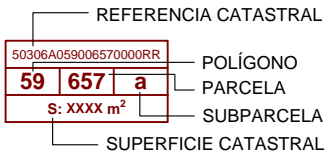
Pitarque Fernando: 50% propiedad (PROPIETARIO CATASTRAL)



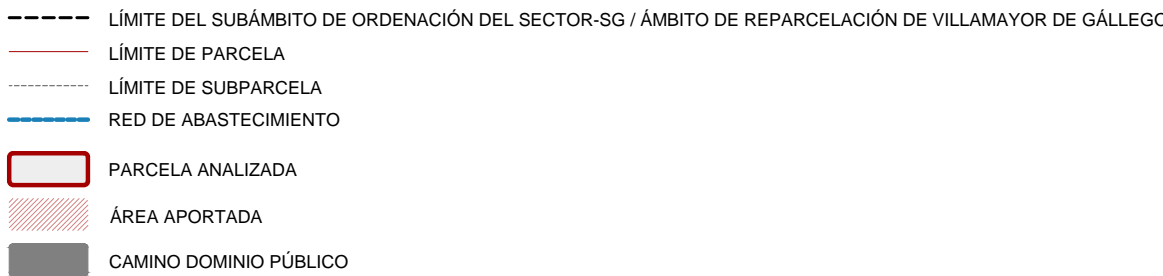
Fuente de información de parcelas: Dirección General de Catastro



INFORMACIÓN DE PARCELA CATASTRAL



LEYENDA



50903AINPIGAVILLAMAYORDEGALLEGO

PROYECTO DE REPARCELACIÓN DEL ÁMBITO DE ORDENACIÓN DE VILLAMAYOR DE GÁLLEGO

Villamayor de Gállego, Zaragoza

DOCUMENTO DE APROBACIÓN INICIAL

Ayuntamiento de Villamayor de Gállego  
Plaza del Planillo 14, 50162 Villamayor de Gállego (Zaragoza)

FICHA FINCA APORTADA Nº SG18

PARCELA 726 POLÍGONO 54

S.R.E.: ETRS89 UTM-Huso 30N

0 5 10 20 m

Escala: 1:1.000  
@ DIN A3

SEPTIEMBRE 2025

Redactor: AECOM

AECOM Madrid  
Alfonso XII, 62 - 9ª Planta  
28014 Madrid, España  
www.aecom.com

Promotor: Microsoft

Microsoft 7724 Spain, S.L.U.  
Paseo del Club Deportivo, 1  
Parque Empresarial, La Finca  
Pozuelo de Alarcón (Madrid)

FINCA APORTADA Nº SG 19 ( PARCELA 650 , POLÍGONO 59 )

A) Descripción de la finca

Linderos: Pendiente de resolución de la expropiación

B) Superficie (m²s)

241 m²s

C) Titularidad

Microsoft 7724 Spain, S.L.

D) Inscripción registral

Pendiente de resolución de la expropiación

E) Referencia catastral

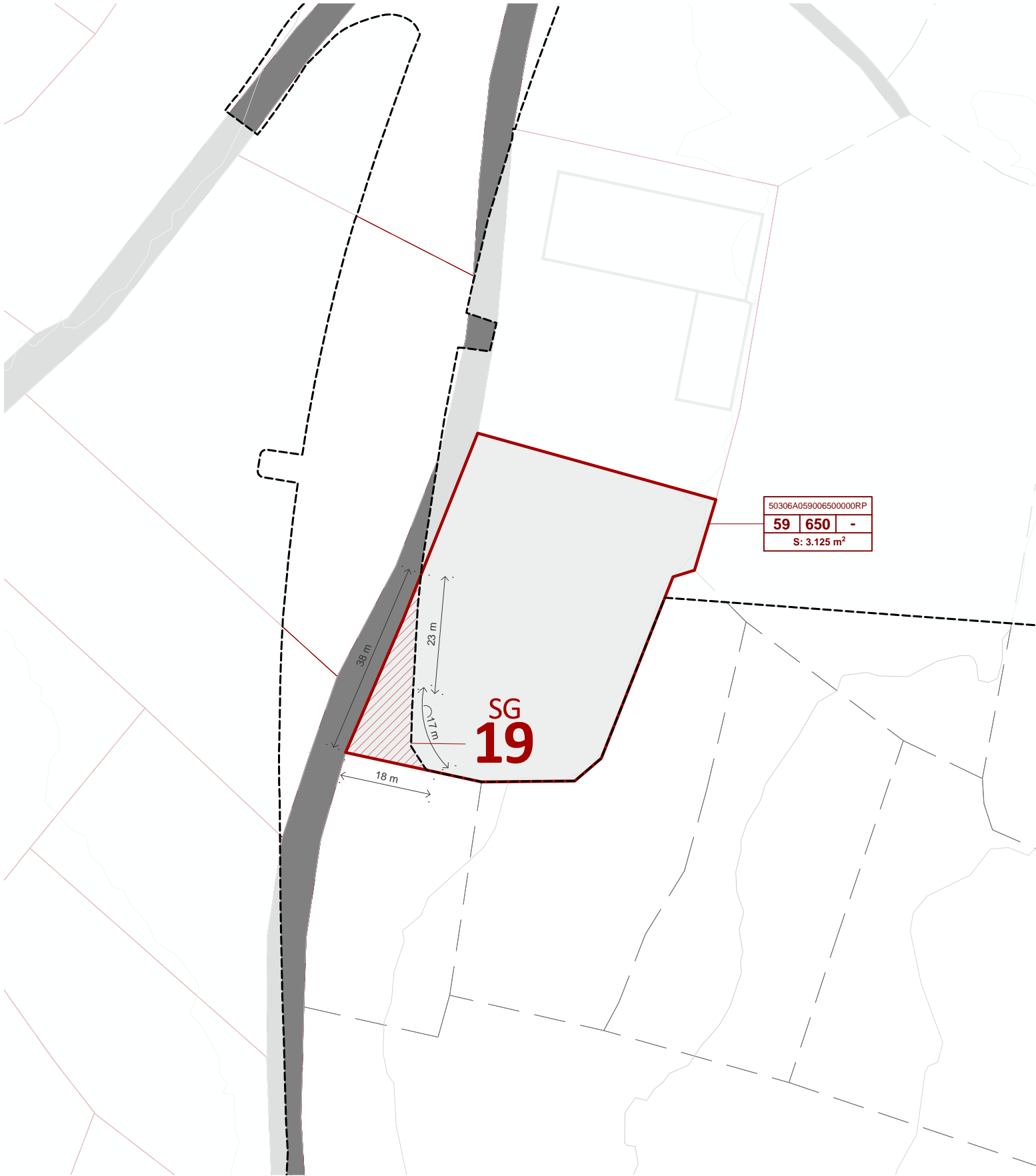
50306A059006500000RP

F) Notas

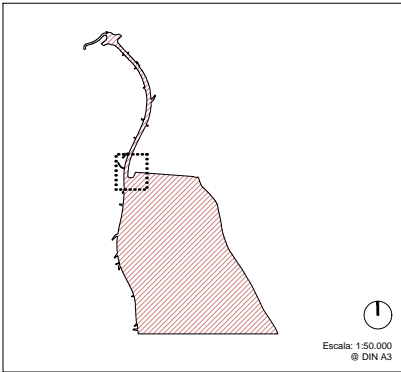
Pendiente de resolución de la expropiación: ZA-VG-041

Nº de finca registral: No identificada

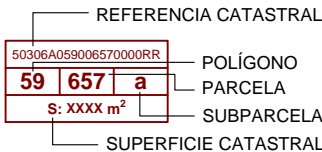
Propietario de la finca: Herederos de Evangelina Castelrianas Guiu (PROPIETARIO CATASTRAL)



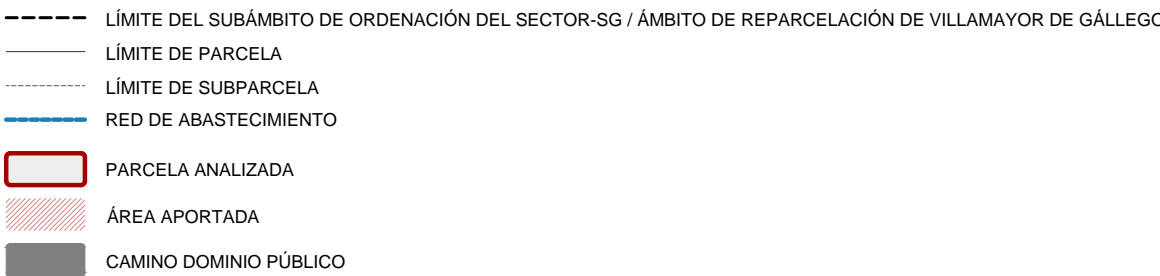
Fuente de información de parcelas: Dirección General de Catastro



INFORMACIÓN DE PARCELA CATASTRAL



LEYENDA



50903AINPIGAVILLAMAYORDEGALLEGO

**PROYECTO DE REPARCELACIÓN DEL ÁMBITO DE ORDENACIÓN DE VILLAMAYOR DE GÁLLEGO**  
Villamayor de Gállego, Zaragoza

DOCUMENTO DE APROBACIÓN INICIAL

Ayuntamiento de Villamayor de Gállego  
Plaza del Planillo 14, 50162 Villamayor de Gállego (Zaragoza)

**FICHA FINCA APORTADA Nº SG19**  
**PARCELA 650 POLÍGONO 59**

S.R.E.: ETRS89 UTM-Huso 30N  
0 5 10 20 m  
Escala: 1:1.000  
@ DIN A3

SEPTIEMBRE 2025

Redactor: **AECOM**  
AECOM Madrid  
Alfonso XII, 62 - 9ª Planta  
28014 Madrid, España  
www.aecom.com

Promotor: **Microsoft**  
Microsoft 7724 Spain, S.L.U.  
Paseo del Club Deportivo, 1  
Parque Empresarial, La Finca  
Pozuelo de Alarcón (Madrid)

FINCA APORTADA Nº SG 20 ( PARCELA 95 , POLÍGONO 59 )

A) Descripción de la finca

Linderos: Pendiente de resolución de la expropiación

B) Superficie (m²s)

1.163 m²s

C) Titularidad

Microsoft 7724 Spain, S.L.

D) Inscripción registral

Pendiente de resolución de la expropiación

E) Referencia catastral

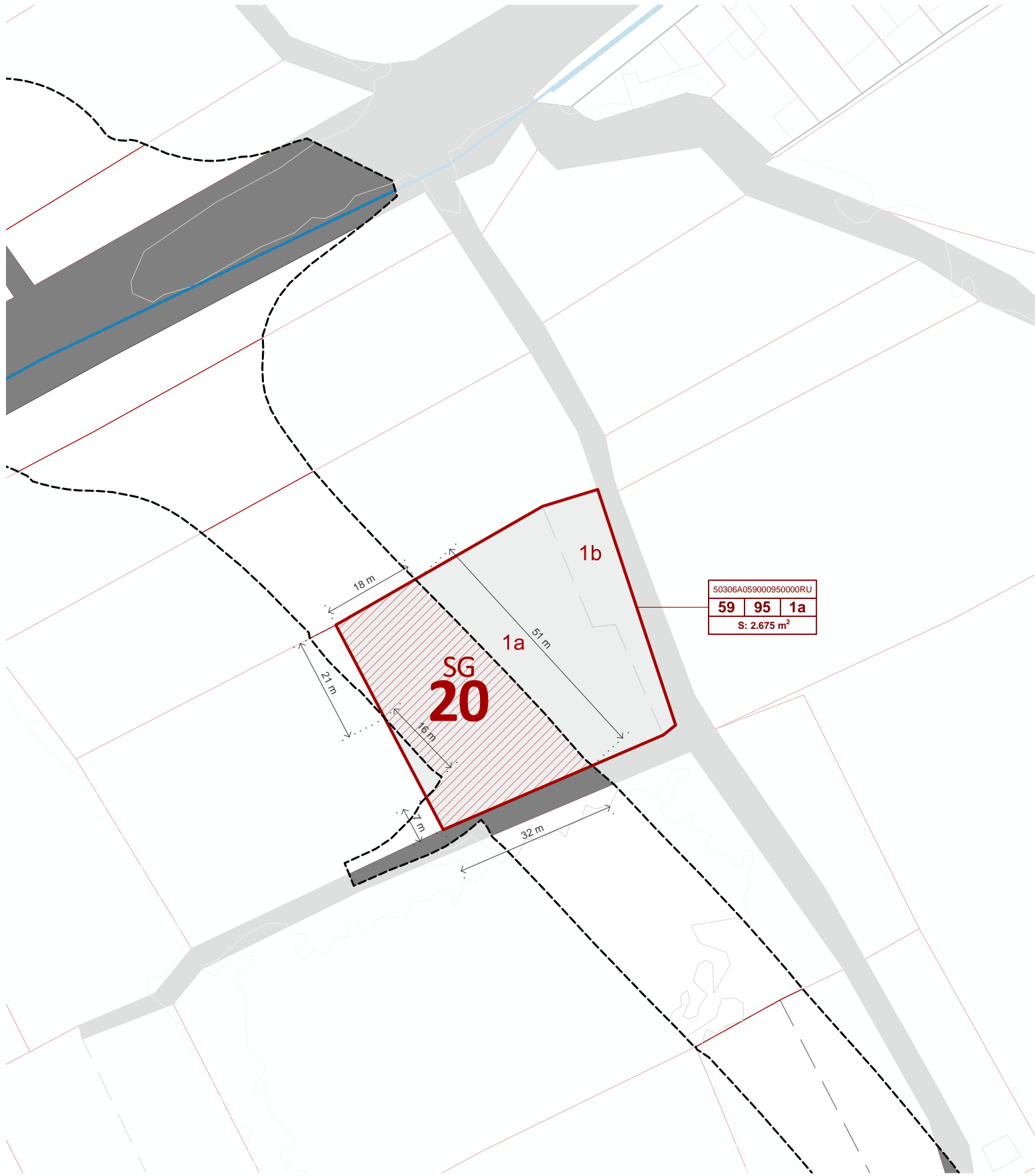
50306A059000950000RU

F) Notas

Pendiente de resolución de la expropiación: ZA-VG-042

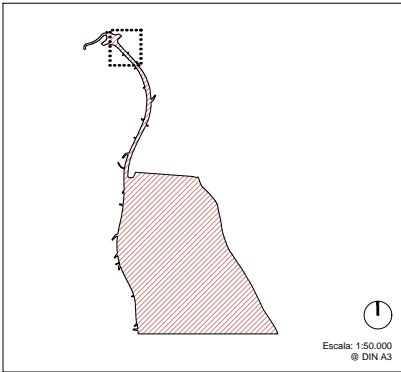
Nº de finca registral: 9731

Propietario de la finca: María Pilar Tena Fernando: 100% usufructo con carácter privativo y Marta Casaos Tena: 100% nuda propiedad con carácter privativo.



50306A059000950000RU		
59	95	1a
S: 2.675 m²		

Fuente de información de parcelas: Dirección General de Catastro



INFORMACIÓN DE PARCELA CATASTRAL

REFERENCIA CATASTRAL		
50306A059006570000RR	POLÍGONO	
59	657	a
S: XXXX m²		
SUPERFICIE CATASTRAL		

LEYENDA

---	LÍMITE DEL SUBÁMBITO DE ORDENACIÓN DEL SECTOR-SG / ÁMBITO DE REPARCELACIÓN DE VILLAMAYOR DE GÁLLEGO
---	LÍMITE DE PARCELA
---	LÍMITE DE SUBPARCELA
---	RED DE ABASTECIMIENTO
---	PARCELA ANALIZADA
---	ÁREA APORTADA
---	CAMINO DOMINIO PÚBLICO

PROYECTO DE REPARCELACIÓN DEL ÁMBITO DE ORDENACIÓN DE VILLAMAYOR DE GÁLLEGO

Villamayor de Gállego, Zaragoza

DOCUMENTO DE APROBACIÓN INICIAL

Ayuntamiento de Villamayor de Gállego  
Plaza del Planillo 14, 50162 Villamayor de Gállego (Zaragoza)

FICHA FINCA APORTADA Nº SG 20

PARCELA 95 POLÍGONO 59

S.R.E.: ETRS89 UTM Huso 30N

0 5 10 20 m

Escala: 1:1.000  
@ DIN A3

SEPTIEMBRE 2025

Redactor: AECOM Madrid  
Alfonso XII, 62 - 9ª Planta  
28014 Madrid, España  
www.aecom.com

Promotor: Microsoft 7724 Spain, S.L.U.  
Paseo del Club Deportivo, 1  
Parque Empresarial, La Finca  
Pozuelo de Alarcón (Madrid)



FINCA APORTADA Nº SG 21 ( PARCELA 2 , POLÍGONO - )

A) Descripción de la finca

Linderos: Pendiente de resolución de la expropiación

B) Superficie (m²s)

7 m²s

C) Titularidad

Microsoft 7724 Spain, S.L.

D) Inscripción registral

Pendiente de resolución de la expropiación

E) Referencia catastral

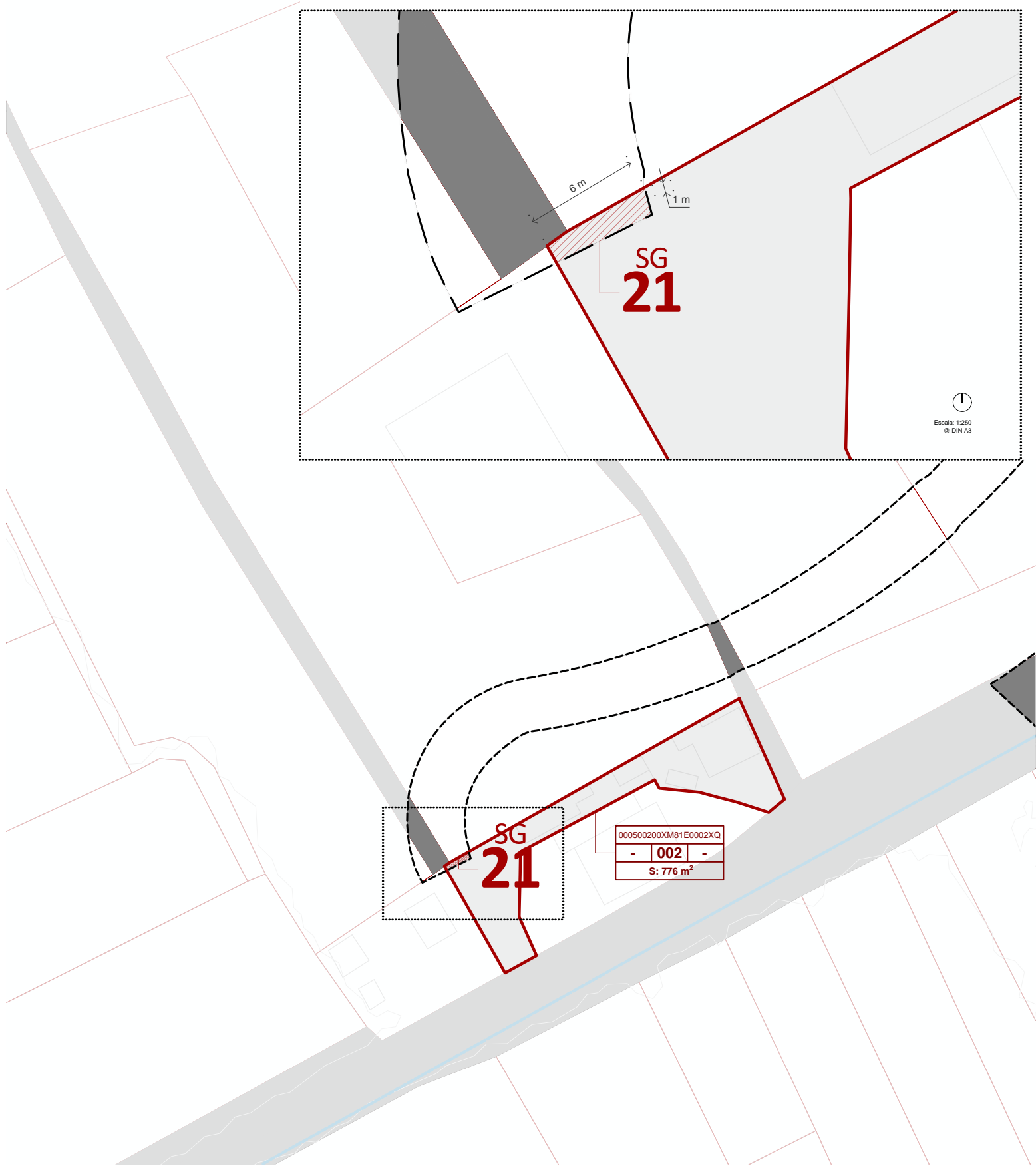
000500200XM81E0002XQ

F) Notas

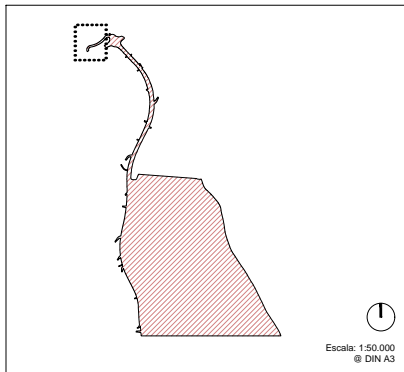
Pendiente de resolución de la expropiación: ZA-VG-043

Nº de finca registral: No identificada

Propietario de la finca: María Luz Gallego Gracia: 100% propiedad (PROPIETARIO CATASTRAL)



Fuente de información de parcelas: Dirección General de Catastro



INFORMACIÓN DE PARCELA CATASTRAL

50306A059006570000RR	REFERENCIA CATASTRAL
59 657 a	POLÍGONO
S: XXXX m²	PARCELA
	SUBPARCELA
	SUPERFICIE CATASTRAL

LEYENDA

---	LÍMITE DEL SUBÁMBITO DE ORDENACIÓN DEL SECTOR-SG / ÁMBITO DE REPARCELACIÓN DE VILLAMAYOR DE GÁLLEGO
---	LÍMITE DE PARCELA
---	LÍMITE DE SUBPARCELA
---	RED DE ABASTECIMIENTO
---	PARCELA ANALIZADA
---	ÁREA APORTADA
---	CAMINO DOMINIO PÚBLICO

50903AINPIGAVILLAMAYORDEGALLEGO

PROYECTO DE REPARCELACIÓN DEL ÁMBITO DE ORDENACIÓN DE VILLAMAYOR DE GÁLLEGO

Villamayor de Gállego, Zaragoza

DOCUMENTO DE APROBACIÓN INICIAL

Ayuntamiento de Villamayor de Gállego  
Plaza del Planillo 14, 50162 Villamayor de Gállego (Zaragoza)

FICHA FINCA APORTADA Nº SG21  
PARCELA 002 POLÍGONO -

S.R.E.: ETRS89 UTM-Huso 30N	Escala: 1:1.000 @ DIN A3	SEPTIEMBRE 2025
-----------------------------	-----------------------------	-----------------

Redactor: <b>AECOM</b>	AECOM Madrid Alfonso XII, 62 - 9ª Planta 28014 Madrid, España www.aecom.com	Promotor: <b>Microsoft</b>	Microsoft 7724 Spain, S.L.U. Paseo del Club Deportivo, 1 Parque Empresarial, La Finca Pozuelo de Alarcón (Madrid)
---------------------------	--	-------------------------------	--

FINCA APORTADA Nº SG 22 ( PARCELA 9 , POLÍGONO - )

A) Descripción de la finca

Linderos: Pendiente de resolución de la expropiación

B) Superficie (m²s)

3 m²s

C) Titularidad

Microsoft 7724 Spain, S.L.

D) Inscripción registral

Pendiente de resolución de la expropiación

E) Referencia catastral

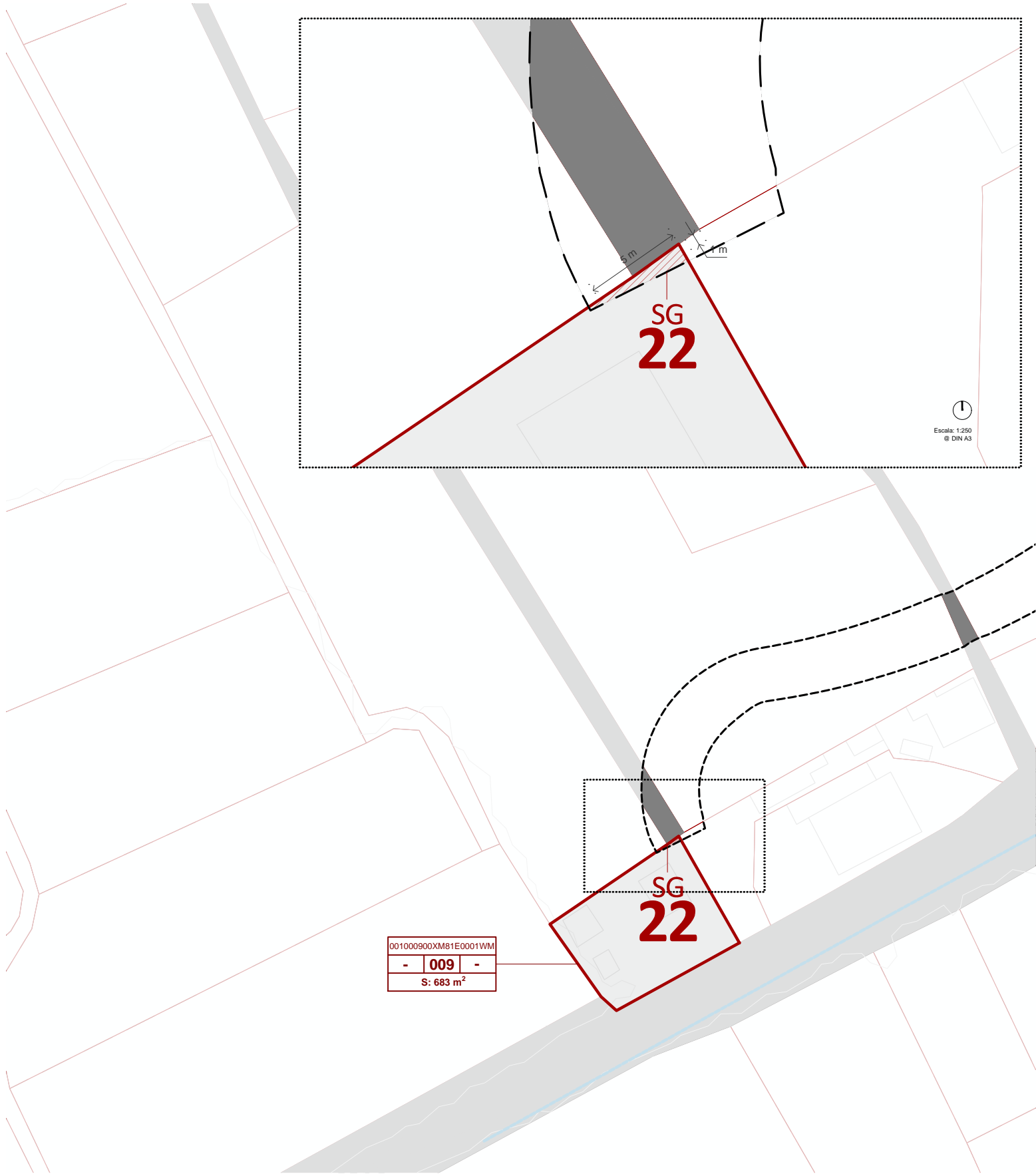
001000900XM81E0001WM

F) Notas

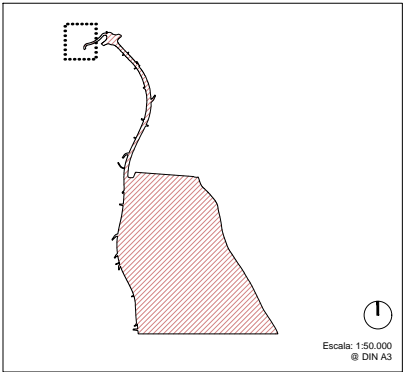
Pendiente de resolución de la expropiación: ZA-VG-044

Nº de finca registral: No identificada

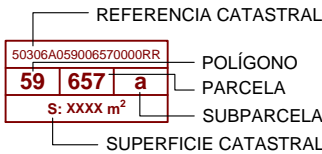
Propietario de la finca: Repsol Soluciones Energéticas, S.A.: 100% propiedad (PROPIETARIO CATASTRAL)



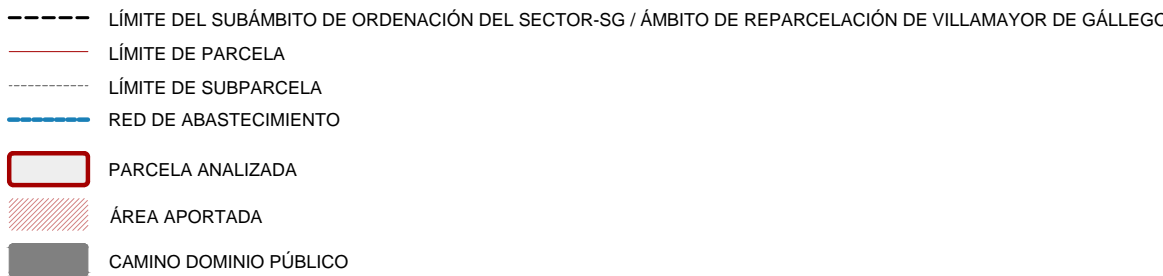
Fuente de información de parcelas: Dirección General de Catastro



INFORMACIÓN DE PARCELA CATASTRAL



LEYENDA



50903AINPIGAVILLAMAYORDEGALLEGO

**PROYECTO DE REPARCELACIÓN DEL ÁMBITO DE ORDENACIÓN DE VILLAMAYOR DE GÁLLEGO**  
Villamayor de Gállego, Zaragoza

DOCUMENTO DE APROBACIÓN INICIAL

Ayuntamiento de Villamayor de Gállego  
Plaza del Planillo 14, 50162 Villamayor de Gállego (Zaragoza)

**FICHA FINCA APORTADA Nº SG 22**  
**PARCELA 009 POLÍGONO -**

S.R.E.: ETRS89 UTM Huso 30N  
0 5 10 20 m  
Escala: 1:1.000  
@ DIN A3

SEPTIEMBRE 2025

Redactor: **AECOM**  
AECOM Madrid  
Alfonso XII, 62 - 9ª Planta  
28014 Madrid, España  
www.aecom.com

Promotor: **Microsoft**  
Microsoft 7724 Spain, S.L.U.  
Paseo del Club Deportivo, 1  
Parque Empresarial, La Finca  
Pozuelo de Alarcón (Madrid)

FINCA APORTADA Nº SG 23 ( PARCELA 588 , POLÍGONO 54 )

A) Descripción de la finca

Linderos: Pendiente de resolución de la expropiación

B) Superficie (m²s)

16 m²s

C) Titularidad

Microsoft 7724 Spain, S.L.

D) Inscripción registral

Pendiente de resolución de la expropiación

E) Referencia catastral

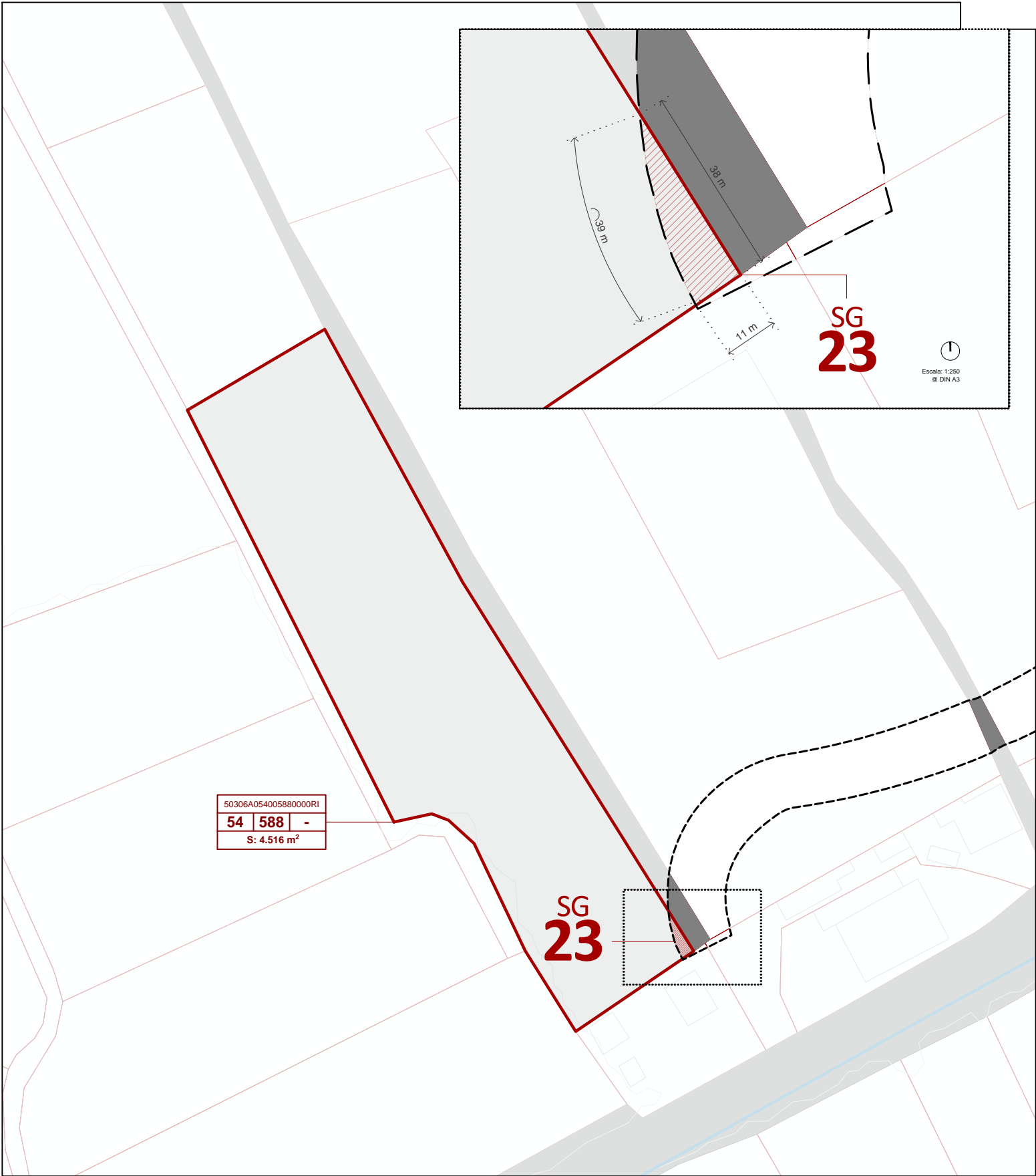
50306A054005880000RI

F) Notas

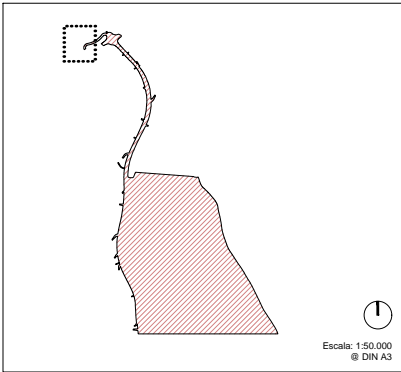
Pendiente de resolución de la expropiación: ZA-VG-045

Nº de finca registral: 8764

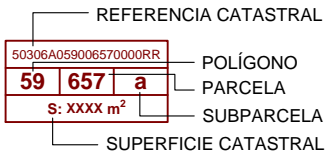
Propietario de la finca: Alicia González Martíin: 50% del pleno dominio con carácter privativo y Yolanda Anadon Lostao: 50% pleno dominio con carácter privativo.



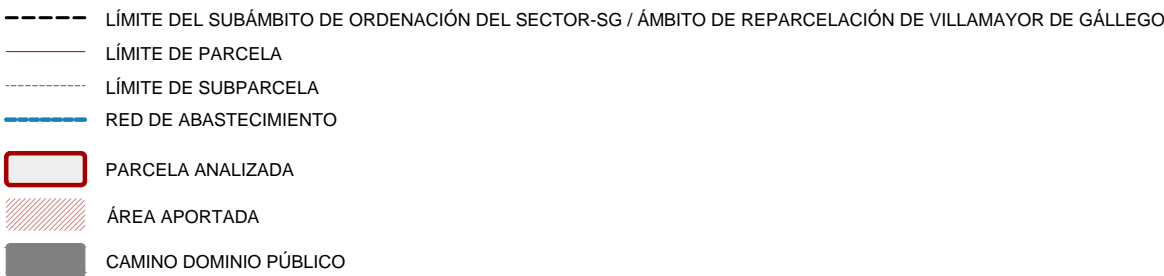
Fuente de información de parcelas: Dirección General de Catastro



INFORMACIÓN DE PARCELA CATASTRAL



LEYENDA



50903AINPIGAVILLAMAYORDEGALLEGO

PROYECTO DE REPARCELACIÓN DEL ÁMBITO DE ORDENACIÓN DE VILLAMAYOR DE GÁLLEGO

Villamayor de Gállego, Zaragoza

DOCUMENTO DE APROBACIÓN INICIAL

Ayuntamiento de Villamayor de Gállego  
Plaza del Planillo 14, 50162 Villamayor de Gállego (Zaragoza)

FICHA FINCA APORTADA Nº SG23

PARCELA 588 POLÍGONO 54

S.R.E.: ETRS89 UTM-Huso 30N

0 5 10 20 m

Escala: 1:1.000  
@ DIN A3

SEPTIEMBRE 2025

Redactor: AECOM Madrid  
Alfonso XII, 62 - 9ª Planta  
28014 Madrid, España  
www.aecom.com

Promotor: Microsoft 7724 Spain, S.L.U.  
Paseo del Club Deportivo, 1  
Parque Empresarial, La Finca  
Pozuelo de Alarcón (Madrid)

FINCA APORTADA Nº SG 24 ( PARCELA 597 , POLÍGONO 54 )

A) Descripción de la finca

Linderos: Pendiente de resolución de la expropiación

B) Superficie (m²s)

837 m²s

C) Titularidad

Microsoft 7724 Spain, S.L.

D) Inscripción registral

Pendiente de resolución de la expropiación

E) Referencia catastral

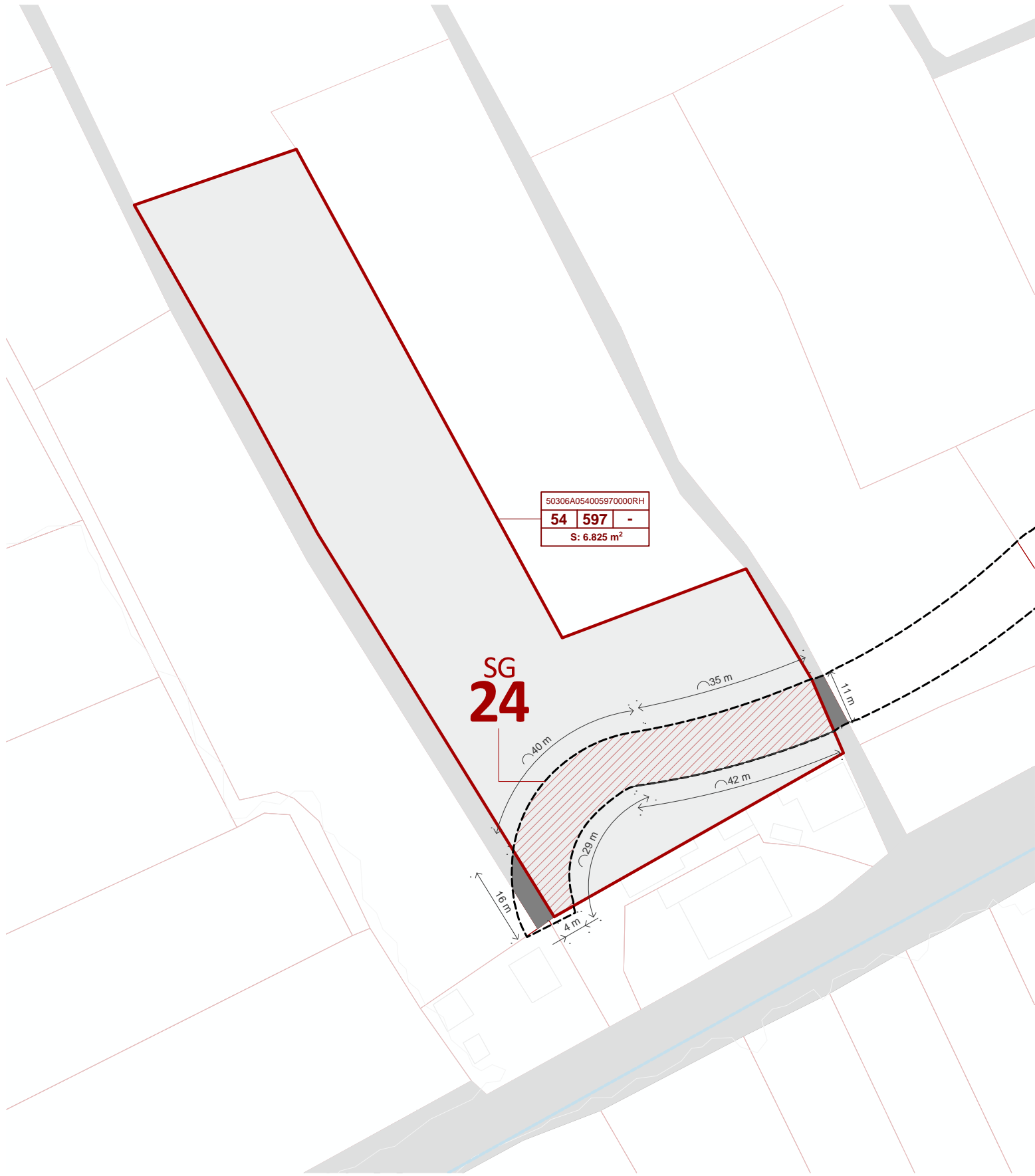
50306A054005970000RH

F) Notas

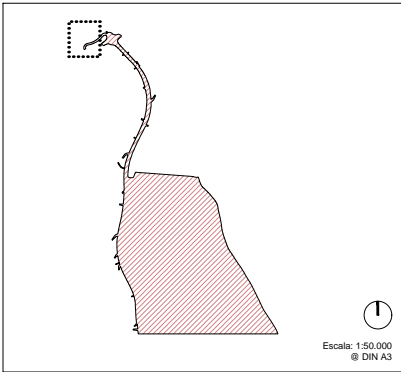
Pendiente de resolución de la expropiación: ZA-VG-046

Nº de finca registral: 5479

Propietario de la finca: Alicia González Martíin: 50% del pleno dominio con carácter privativo y Yolanda Anadon Lostao: 50% pleno dominio con carácter privativo.



Fuente de información de parcelas: Dirección General de Catastro



INFORMACIÓN DE PARCELA CATASTRAL

REFERENCIA CATASTRAL	50306A059006570000RR
POLÍGONO	59
PARCELA	657
SUBPARCELA	a
SUPERFICIE CATASTRAL	S: XXXX m²

LEYENDA

---	LÍMITE DEL SUBÁMBITO DE ORDENACIÓN DEL SECTOR-SG / ÁMBITO DE REPARCELACIÓN DE VILLAMAYOR DE GÁLLEGO
---	LÍMITE DE PARCELA
---	LÍMITE DE SUBPARCELA
---	RED DE ABASTECIMIENTO
█	PARCELA ANALIZADA
█	ÁREA APORTADA
█	CAMINO DOMINIO PÚBLICO

50903AINPIGAVILLAMAYORDEGALLEGO

**PROYECTO DE REPARCELACIÓN DEL ÁMBITO DE ORDENACIÓN DE VILLAMAYOR DE GÁLLEGO**  
Villamayor de Gállego, Zaragoza

DOCUMENTO DE APROBACIÓN INICIAL

Ayuntamiento de Villamayor de Gállego  
Plaza del Planillo 14, 50162 Villamayor de Gállego (Zaragoza)

**FICHA FINCA APORTADA Nº SG24**  
**PARCELA 597 POLÍGONO 54**

S.R.E.: ETRS89 UTM-Huso 30N  
0 5 10 20 m  
Escala: 1:1.000  
@ DIN A3

SEPTIEMBRE 2025

Redactor: **AECOM**  
Alfonso XII, 62 - 9ª Planta  
28014 Madrid, España  
www.aecom.com

Promotor: **Microsoft**  
Microsoft 7724 Spain, S.L.U.  
Paseo del Club Deportivo, 1  
Parque Empresarial, La Finca  
Pozuelo de Alarcón (Madrid)

FINCA APORTADA Nº SG 25 ( PARCELA 600 , POLÍGONO 54 )

A) Descripción de la finca

Linderos: Pendiente de resolución de la expropiación

B) Superficie (m²s)

555 m²s

C) Titularidad

Microsoft 7724 Spain, S.L.

D) Inscripción registral

Pendiente de resolución de la expropiación

E) Referencia catastral

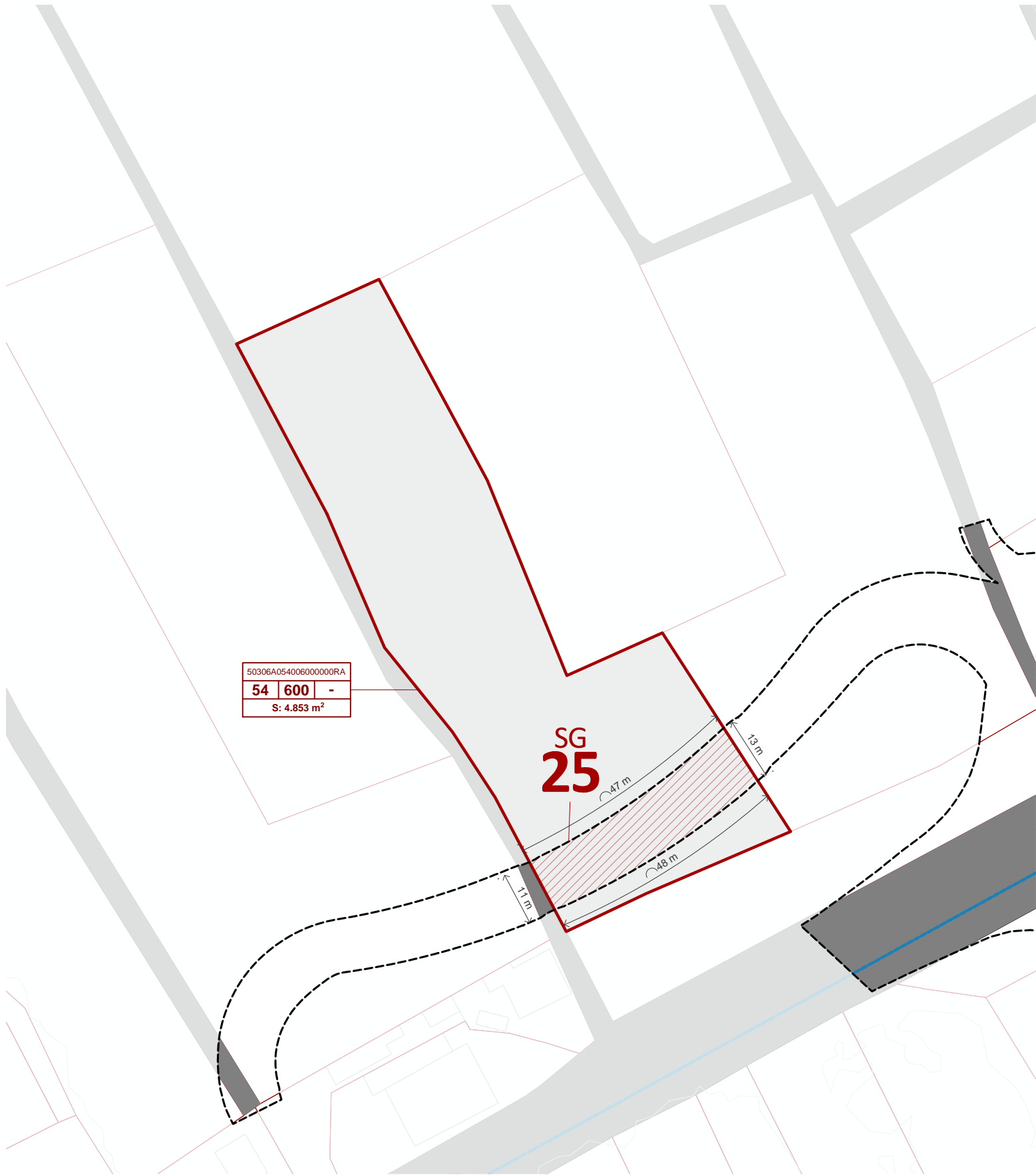
50306A054006000000RA

F) Notas

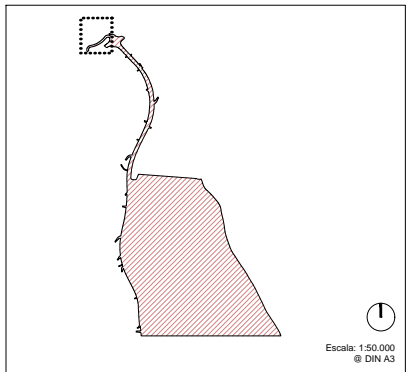
Pendiente de resolución de la expropiación: ZA-VG-047

Nº de finca registral: No identificada

Propietario de la finca: María Cristina Corral Anadon: 100% propiedad (PROPIETARIO CATASTRAL)



Fuente de información de parcelas: Dirección General de Catastro



INFORMACIÓN DE PARCELA CATASTRAL

REFERENCIA CATASTRAL	50306A059006570000RR
POLÍGONO	59
PARCELA	657
SUBPARCELA	a
SUPERFICIE CATASTRAL	S: XXXX m²

LEYENDA

---	LÍMITE DEL SUBÁMBITO DE ORDENACIÓN DEL SECTOR-SG / ÁMBITO DE REPARCELACIÓN DE VILLAMAYOR DE GÁLLEGO
---	LÍMITE DE PARCELA
---	LÍMITE DE SUBPARCELA
---	RED DE ABASTECIMIENTO
---	PARCELA ANALIZADA
---	ÁREA APORTADA
---	CAMINO DOMINIO PÚBLICO

50903AINPIGAVILLAMAYORDEGALLEGO

PROYECTO DE REPARCELACIÓN DEL ÁMBITO DE ORDENACIÓN DE VILLAMAYOR DE GÁLLEGO

Villamayor de Gállego, Zaragoza

DOCUMENTO DE APROBACIÓN INICIAL

Ayuntamiento de Villamayor de Gállego  
Plaza del Planillo 14, 50162 Villamayor de Gállego (Zaragoza)

FICHA FINCA APORTADA Nº SG 25  
PARCELA 600 POLÍGONO 54

S.R.E.: ETRS89 UTM-Huso 30N	Escala: 1:1.000 @ DIN A3	SEPTIEMBRE 2025
-----------------------------	-----------------------------	-----------------

Redactor: <b>AECOM</b>	AECOM Madrid Alfonso XII, 62 - 9ª Planta 28014 Madrid, España www.aecom.com	Promotor: <b>Microsoft</b>	Microsoft 7724 Spain, S.L.U. Paseo del Club Deportivo, 1 Parque Empresarial, La Finca Pozuelo de Alarcón (Madrid)
---------------------------	--	-------------------------------	--

FINCA APORTADA Nº SG 26 ( PARCELA 611 , POLÍGONO 54 )

A) Descripción de la finca

Linderos: Pendiente de resolución de la expropiación

B) Superficie (m²s)

975 m²s

C) Titularidad

Microsoft 7724 Spain, S.L.

D) Inscripción registral

Pendiente de resolución de la expropiación

E) Referencia catastral

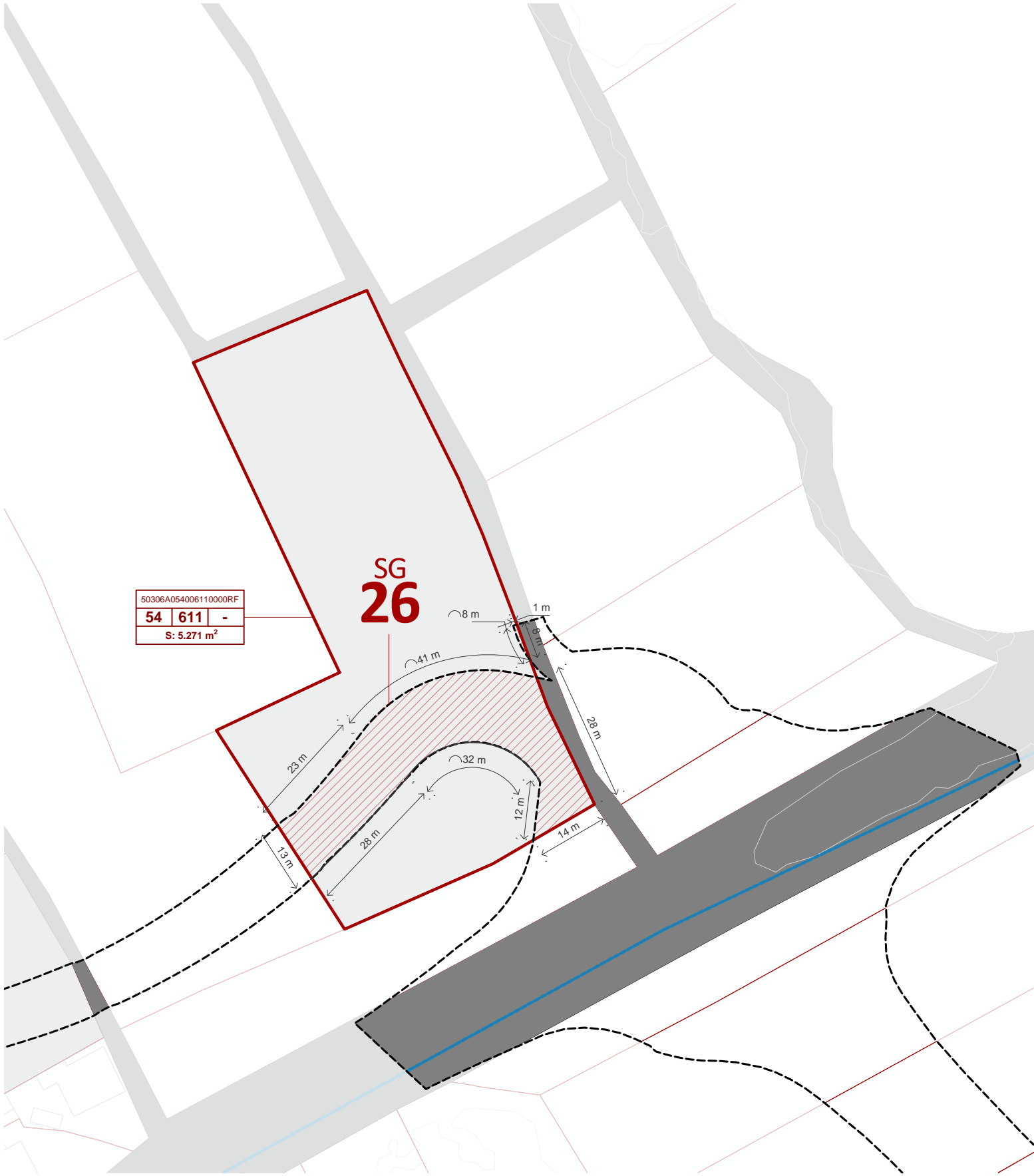
50306A054006110000RF

F) Notas

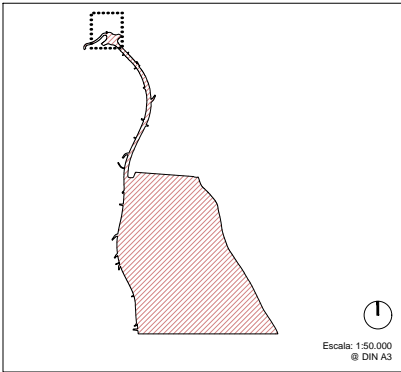
Pendiente de resolución de la expropiación: ZA-VG-048

Nº de finca registral: No identificada

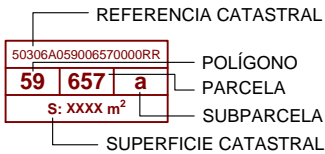
Propietario de la finca: Herederos de María Murillo Ercilla: 100% propiedad (PROPIETARIO CATASTRAL)



Fuente de información de parcelas: Dirección General de Catastro



INFORMACIÓN DE PARCELA CATASTRAL



LEYENDA

- LÍMITE DEL SUBÁMBITO DE ORDENACIÓN DEL SECTOR-SG / ÁMBITO DE REPARCELACIÓN DE VILLAMAYOR DE GÁLLEGO
- LÍMITE DE PARCELA
- LÍMITE DE SUBPARCELA
- RED DE ABASTECIMIENTO
- PARCELA ANALIZADA
- ÁREA APORTADA
- CAMINO DOMINIO PÚBLICO

50903AINPIGAVILLAMAYORDEGALLEGO

**PROYECTO DE REPARCELACIÓN DEL ÁMBITO DE ORDENACIÓN DE VILLAMAYOR DE GÁLLEGO**  
Villamayor de Gállego, Zaragoza

DOCUMENTO DE APROBACIÓN INICIAL

Ayuntamiento de Villamayor de Gállego  
Plaza del Planillo 14, 50162 Villamayor de Gállego (Zaragoza)

**FICHA FINCA APORTADA Nº SG26**  
**PARCELA 611 POLÍGONO 54**

S.R.E.: ETRS89 UTM-Huso 30N  
0 5 10 20 m  
Escala: 1:1.000  
@ DIN A3

SEPTIEMBRE 2025

Redactor: **AECOM** AECOM Madrid  
Alfonso XII, 62 - 9ª Planta  
28014 Madrid, España  
www.aecom.com

Promotor: **Microsoft** Microsoft 7724 Spain, S.L.U.  
Paseo del Club Deportivo, 1  
Parque Empresarial, La Finca  
Pozuelo de Alarcón (Madrid)



FINCA APORTADA Nº SG 27 ( PARCELA 727 , POLÍGONO 54 )

A) Descripción de la finca

Linderos: Pendiente de resolución de la expropiación

B) Superficie (m²s)

12 m²s

C) Titularidad

Microsoft 7724 Spain, S.L.

D) Inscripción registral

Pendiente de resolución de la expropiación

E) Referencia catastral

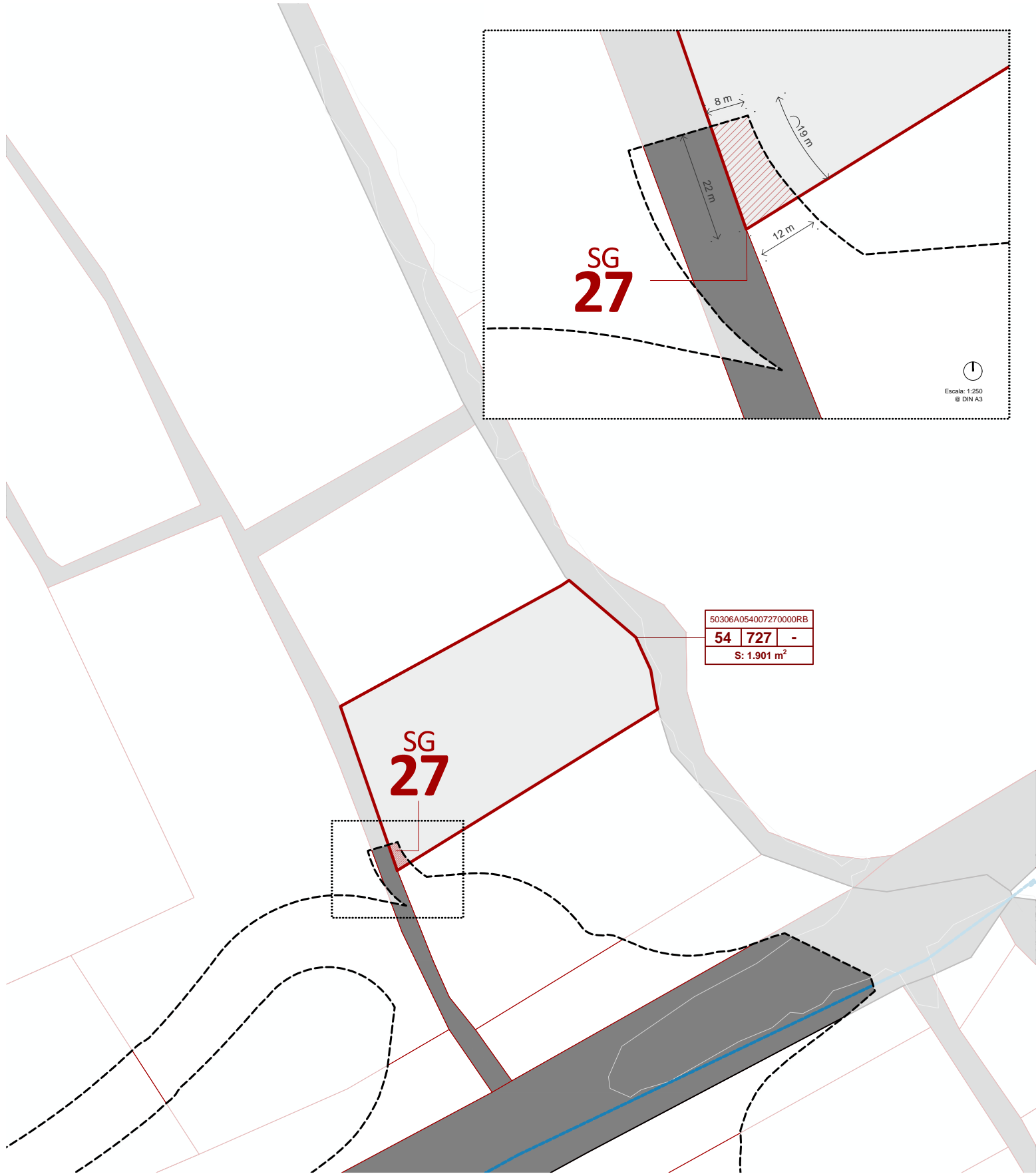
50306A054007270000RB

F) Notas

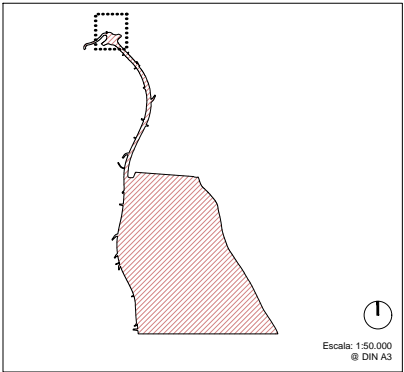
Pendiente de resolución de la expropiación: ZA-VG-049

Nº de finca registral: No identificada

Propietario de la finca: Herederos de Pilar Fernando Abad: 100% propiedad (PROPIETARIO CATASTRAL)



Fuente de información de parcelas: Dirección General de Catastro



INFORMACIÓN DE PARCELA CATASTRAL

50306A059006570000RR	REFERENCIA CATASTRAL
59 657 a	POLÍGONO
S: XXXX m²	PARCELA
	SUBPARCELA
	SUPERFICIE CATASTRAL

LEYENDA

---	LÍMITE DEL SUBÁMBITO DE ORDENACIÓN DEL SECTOR-SG / ÁMBITO DE REPARCELACIÓN DE VILLAMAYOR DE GÁLLEGO
---	LÍMITE DE PARCELA
---	LÍMITE DE SUBPARCELA
---	RED DE ABASTECIMIENTO
---	PARCELA ANALIZADA
---	ÁREA APORTADA
---	CAMINO DOMINIO PÚBLICO

50903AINPIGAVILLAMAYORDEGALLEGO

PROYECTO DE REPARCELACIÓN DEL ÁMBITO DE ORDENACIÓN DE VILLAMAYOR DE GÁLLEGO  
Villamayor de Gállego, Zaragoza

DOCUMENTO DE APROBACIÓN INICIAL

Ayuntamiento de Villamayor de Gállego  
Plaza del Planillo 14, 50162 Villamayor de Gállego (Zaragoza)

FICHA FINCA APORTADA Nº SG27  
PARCELA 727 POLÍGONO 54

S.R.E.: ETRS89 UTM-Huso 30N  
0 5 10 20 m  
Escala: 1:1.000  
@ DIN A3

SEPTIEMBRE 2025

Redactor:  
**AECOM**

AECOM Madrid  
Alfonso XII, 62 - 9ª Planta  
28014 Madrid, España  
www.aecom.com

Promotor:  
**Microsoft**

Microsoft 7724 Spain, S.L.U.  
Paseo del Club Deportivo, 1  
Parque Empresarial, La Finca  
Pozuelo de Alarcón (Madrid)

FINCA APORTADA Nº SG 28 ( PARCELA 607 , POLÍGONO 59 )

A) Descripción de la finca

Linderos: Pendiente de resolución de la expropiación

B) Superficie (m²s)

138 m²s

C) Titularidad

Microsoft 7724 Spain, S.L.

D) Inscripción registral

Pendiente de resolución de la expropiación

E) Referencia catastral

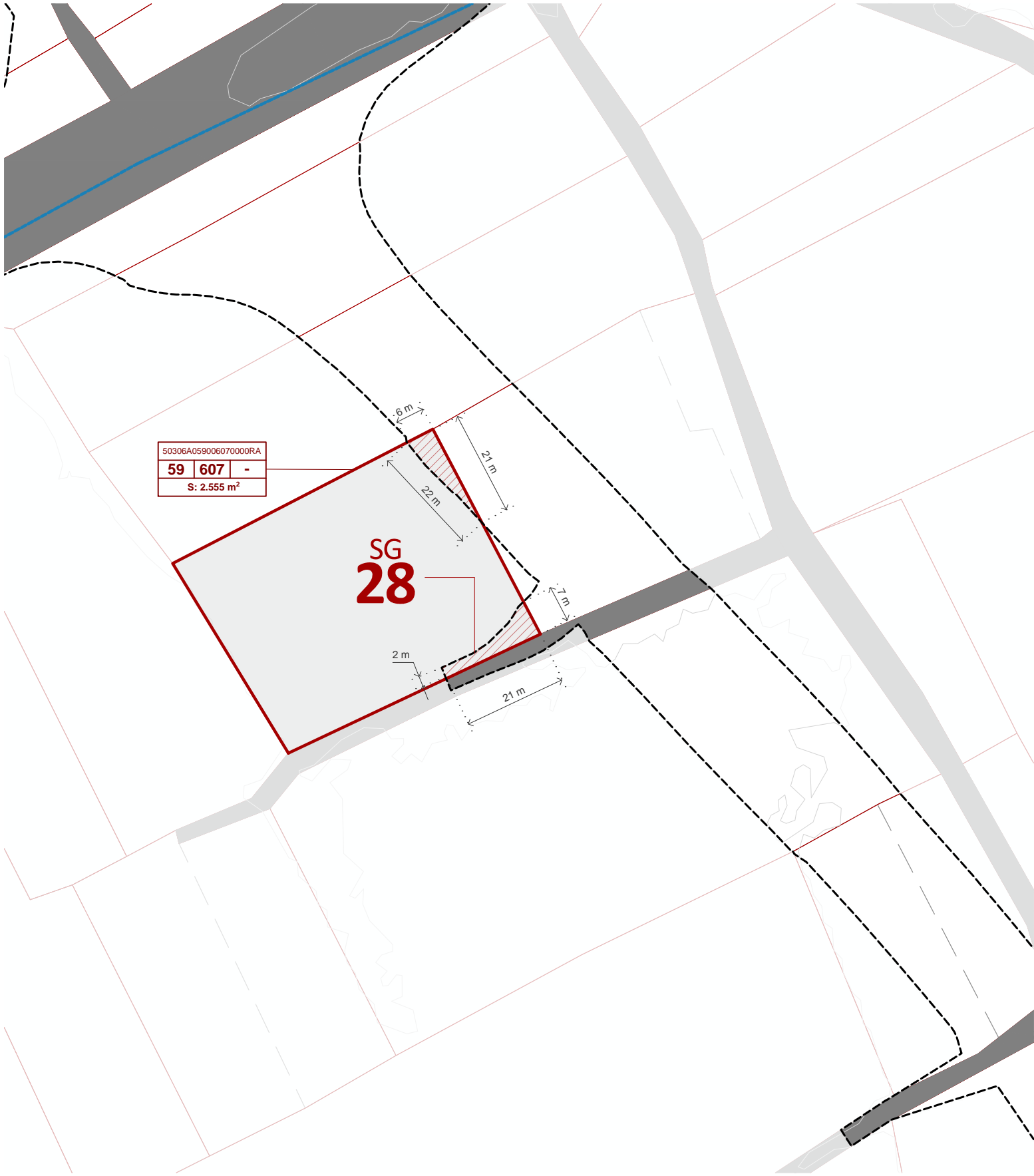
50306A059006070000RA

F) Notas

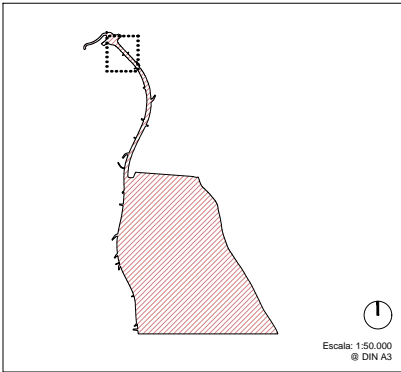
Pendiente de resolución de la expropiación: ZA-VG-050

Nº de finca registral: 9684

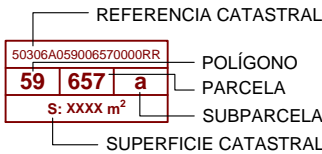
Propietario de la finca: José Luis Oto Gracia: 100% propiedad con carácter privativo.



Fuente de información de parcelas: Dirección General de Catastro



INFORMACIÓN DE PARCELA CATASTRAL



LEYENDA

- LÍMITE DEL SUBÁMBITO DE ORDENACIÓN DEL SECTOR-SG / ÁMBITO DE REPARCELACIÓN DE VILLAMAYOR DE GÁLLEGO
- LÍMITE DE PARCELA
- LÍMITE DE SUBPARCELA
- RED DE ABASTECIMIENTO
- PARCELA ANALIZADA
- ÁREA APORTADA
- CAMINO DOMINIO PÚBLICO

50903AINPIGAVILLAMAYORDEGALLEGO

**PROYECTO DE REPARCELACIÓN DEL ÁMBITO DE ORDENACIÓN DE VILLAMAYOR DE GÁLLEGO**  
Villamayor de Gállego, Zaragoza

DOCUMENTO DE APROBACIÓN INICIAL

Ayuntamiento de Villamayor de Gállego  
Plaza del Planillo 14, 50162 Villamayor de Gállego (Zaragoza)

**FICHA FINCA APORTADA Nº SG28**  
**PARCELA 607 POLÍGONO 59**

S.R.E.: ETRS89 UTM-Huso 30N  
0 5 10 20 m  
Escala: 1:1.000  
@ DIN A3

SEPTIEMBRE 2025

Redactor: **AECOM**  
AECOM Madrid  
Alfonso XII, 62 - 9ª Planta  
28014 Madrid, España  
www.aecom.com

Promotor: **Microsoft**  
Microsoft 7724 Spain, S.L.U.  
Paseo del Club Deportivo, 1  
Parque Empresarial, La Finca  
Pozuelo de Alarcón (Madrid)

FINCA APORTADA Nº SG 29 ( PARCELA 534 , POLÍGONO 59 )

A) Descripción de la finca

Linderos: Pendiente de resolución de la expropiación

B) Superficie (m²s)

71 m²s

C) Titularidad

Microsoft 7724 Spain, S.L.

D) Inscripción registral

Pendiente de resolución de la expropiación

E) Referencia catastral

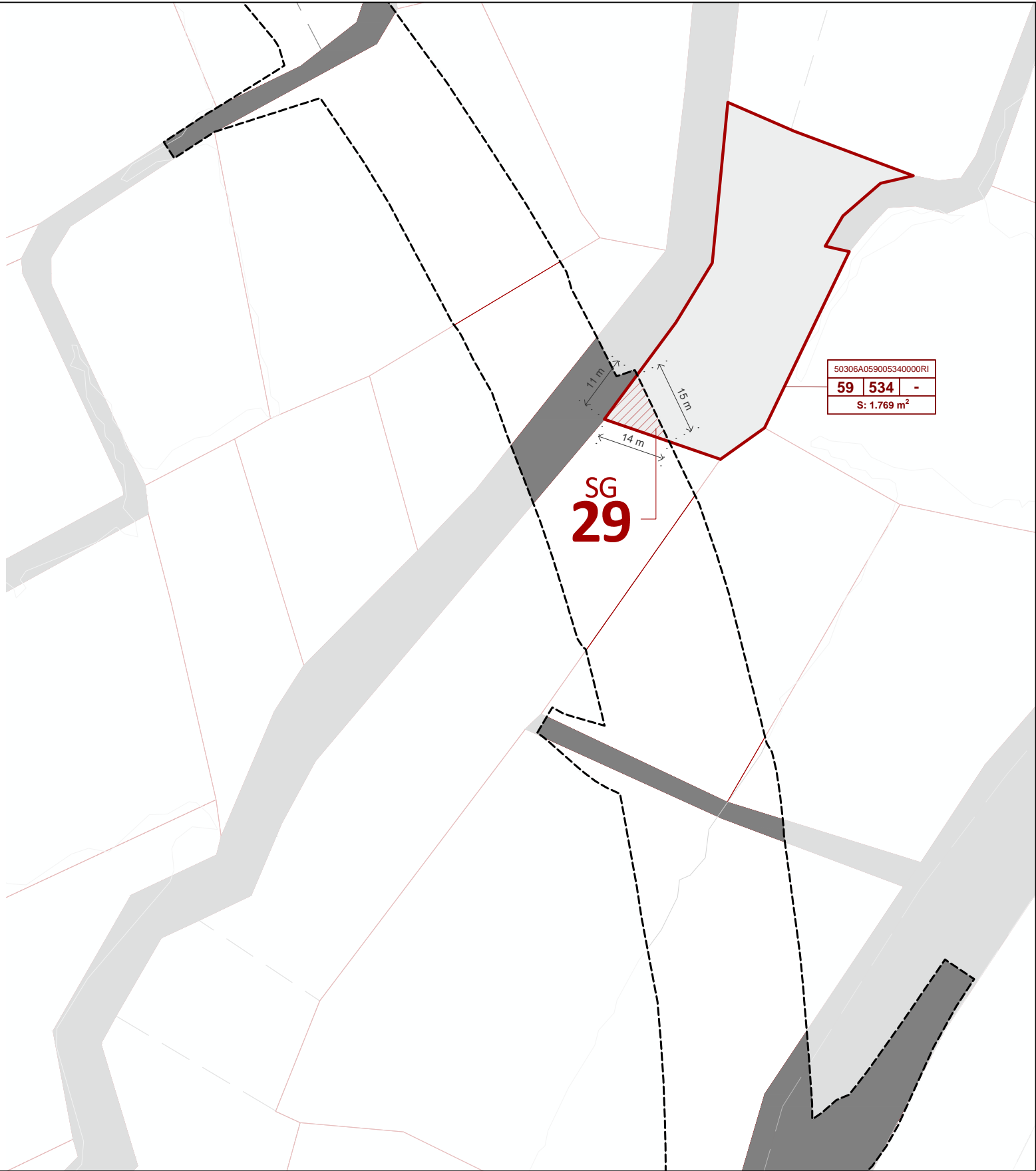
50306A059005340000RI

F) Notas

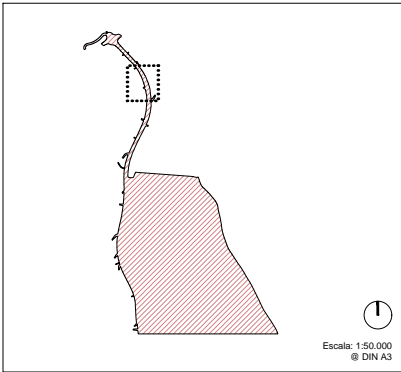
Pendiente de resolución de la expropiación: ZA-VG-052

Nº de finca registral: 8054

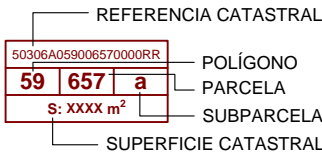
Propietario de la finca: Carlos Jesús Lostao Segarra: 50% propiedad con carácter privativo y David Lostao Segarra: 50% propiedad con carácter privativo.



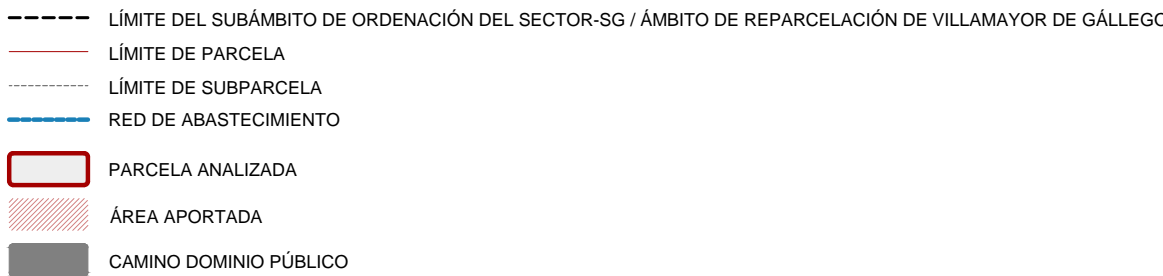
Fuente de información de parcelas: Dirección General de Catastro



INFORMACIÓN DE PARCELA CATASTRAL



LEYENDA



50903AINPIGAVILLAMAYORDEGALLEGO

**PROYECTO DE REPARCELACIÓN DEL ÁMBITO DE ORDENACIÓN DE VILLAMAYOR DE GÁLLEGO**  
Villamayor de Gállego, Zaragoza

DOCUMENTO DE APROBACIÓN INICIAL

Ayuntamiento de Villamayor de Gállego  
Plaza del Planillo 14, 50162 Villamayor de Gállego (Zaragoza)

**FICHA FINCA APORTADA Nº SG 29**  
**PARCELA 534 POLÍGONO 59**

S.R.E.: ETRS89 UTM-Huso 30N  
0 5 10 20 m  
Escala: 1:1.000  
@ DIN A3

SEPTIEMBRE 2025

Redactor: **AECOM** Madrid  
Alfonso XII, 62 - 9ª Planta  
28014 Madrid, España  
www.aecom.com

Promotor: **Microsoft** 7724 Spain, S.L.U.  
Paseo del Club Deportivo, 1  
Parque Empresarial, La Finca  
Pozuelo de Alarcón (Madrid)

FINCA APORTADA Nº SG 30 ( PARCELA 577 , POLÍGONO 59 )

A) Descripción de la finca

Linderos: Pendiente de resolución de la expropiación

B) Superficie (m²s)

1.289 m²s

C) Titularidad

Microsoft 7724 Spain, S.L.

D) Inscripción registral

Pendiente de resolución de la expropiación

E) Referencia catastral

50306A059005770000RA

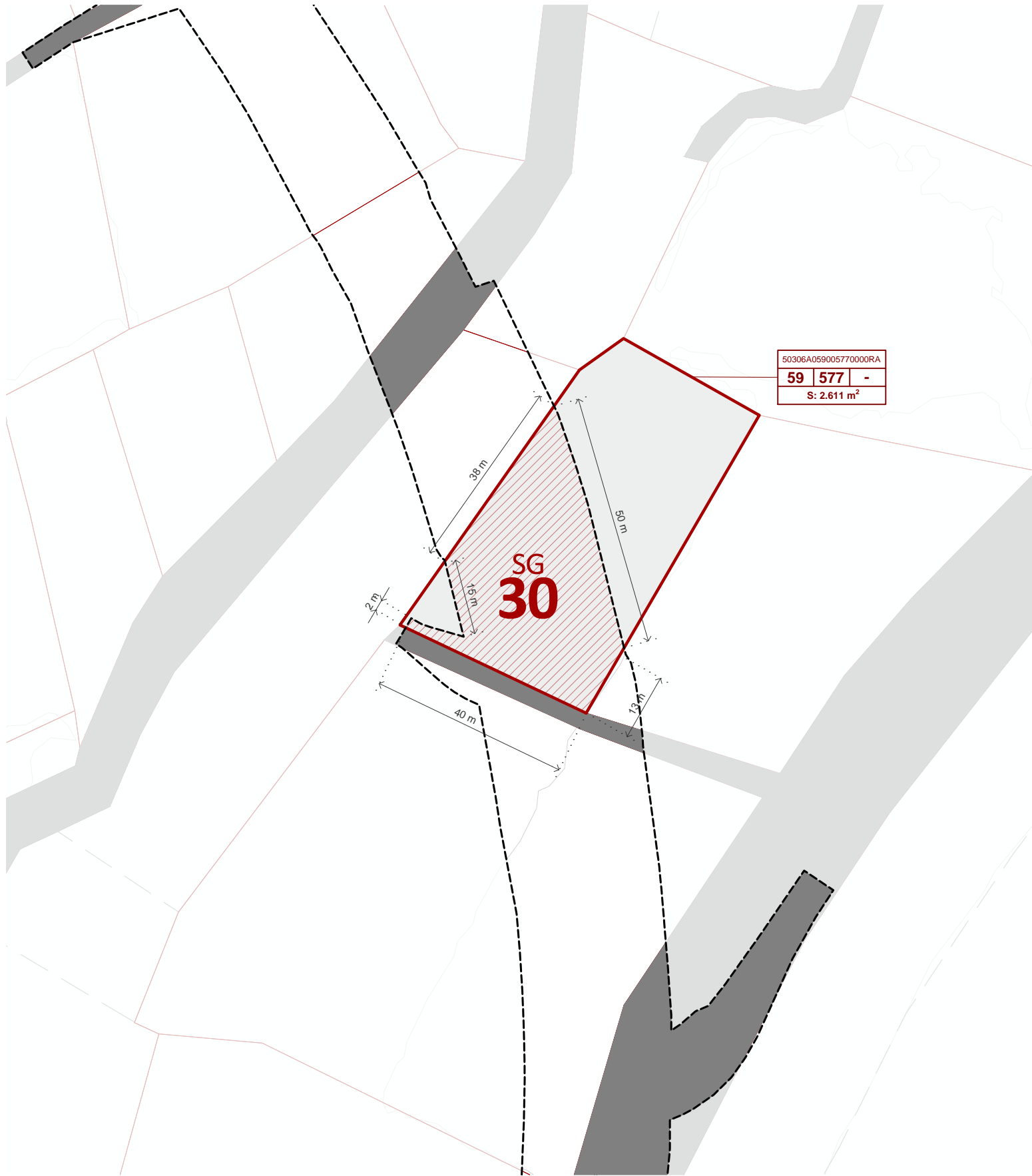
F) Notas

Pendiente de resolución de la expropiación: ZA-VG-053

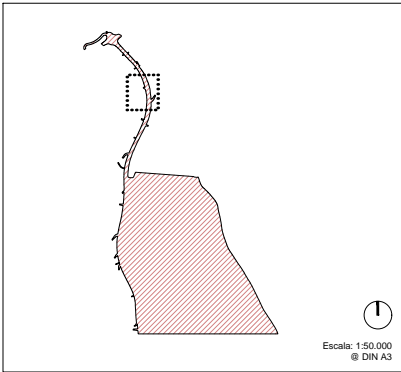
Nº de finca registral: 5114

Propietario de la finca: María Isabel Royo Molina y Francisco José Meseguer Anadon:

100% propiedad en régimen presuntivamente consorcial.



Fuente de información de parcelas: Dirección General de Catastro



INFORMACIÓN DE PARCELA CATASTRAL

REFERENCIA CATASTRAL	50306A059006570000RR
POLÍGONO	59
PARCELA	657
SUBPARCELA	a
SUPERFICIE CATASTRAL	S: XXXX m²

LEYENDA

---	LÍMITE DEL SUBÁMBITO DE ORDENACIÓN DEL SECTOR-SG / ÁMBITO DE REPARCELACIÓN DE VILLAMAYOR DE GÁLLEGO
---	LÍMITE DE PARCELA
---	LÍMITE DE SUBPARCELA
---	RED DE ABASTECIMIENTO
---	PARCELA ANALIZADA
---	ÁREA APORTADA
---	CAMINO DOMINIO PÚBLICO

50903AINPIGAVILLAMAYORDEGALLEGO

PROYECTO DE REPARCELACIÓN DEL ÁMBITO DE ORDENACIÓN DE VILLAMAYOR DE GÁLLEGO

Villamayor de Gállego, Zaragoza

DOCUMENTO DE APROBACIÓN INICIAL

Ayuntamiento de Villamayor de Gállego  
Plaza del Planillo 14, 50162 Villamayor de Gállego (Zaragoza)

FICHA FINCA APORTADA Nº SG30  
PARCELA 577 POLÍGONO 59

S.R.E.: ETRS89 UTM-Huso 30N	Escala: 1:1.000 @ DIN A3	SEPTIEMBRE 2025
-----------------------------	-----------------------------	-----------------

Redactor: <b>AECOM</b>	AECOM Madrid Alfonso XII, 62 - 9ª Planta 28014 Madrid, España www.aecom.com	Promotor: <b>Microsoft</b>	Microsoft 7724 Spain, S.L.U. Paseo del Club Deportivo, 1 Parque Empresarial, La Finca Pozuelo de Alarcón (Madrid)
---------------------------	--	-------------------------------	--

FINCA APORTADA Nº SG 31 ( PARCELA 514 , POLÍGONO 59 )

A) Descripción de la finca

Linderos: Pendiente de resolución de la expropiación

B) Superficie (m²s)

93 m²s

C) Titularidad

Microsoft 7724 Spain, S.L.

D) Inscripción registral

Pendiente de resolución de la expropiación

E) Referencia catastral

50306A059005140000RB

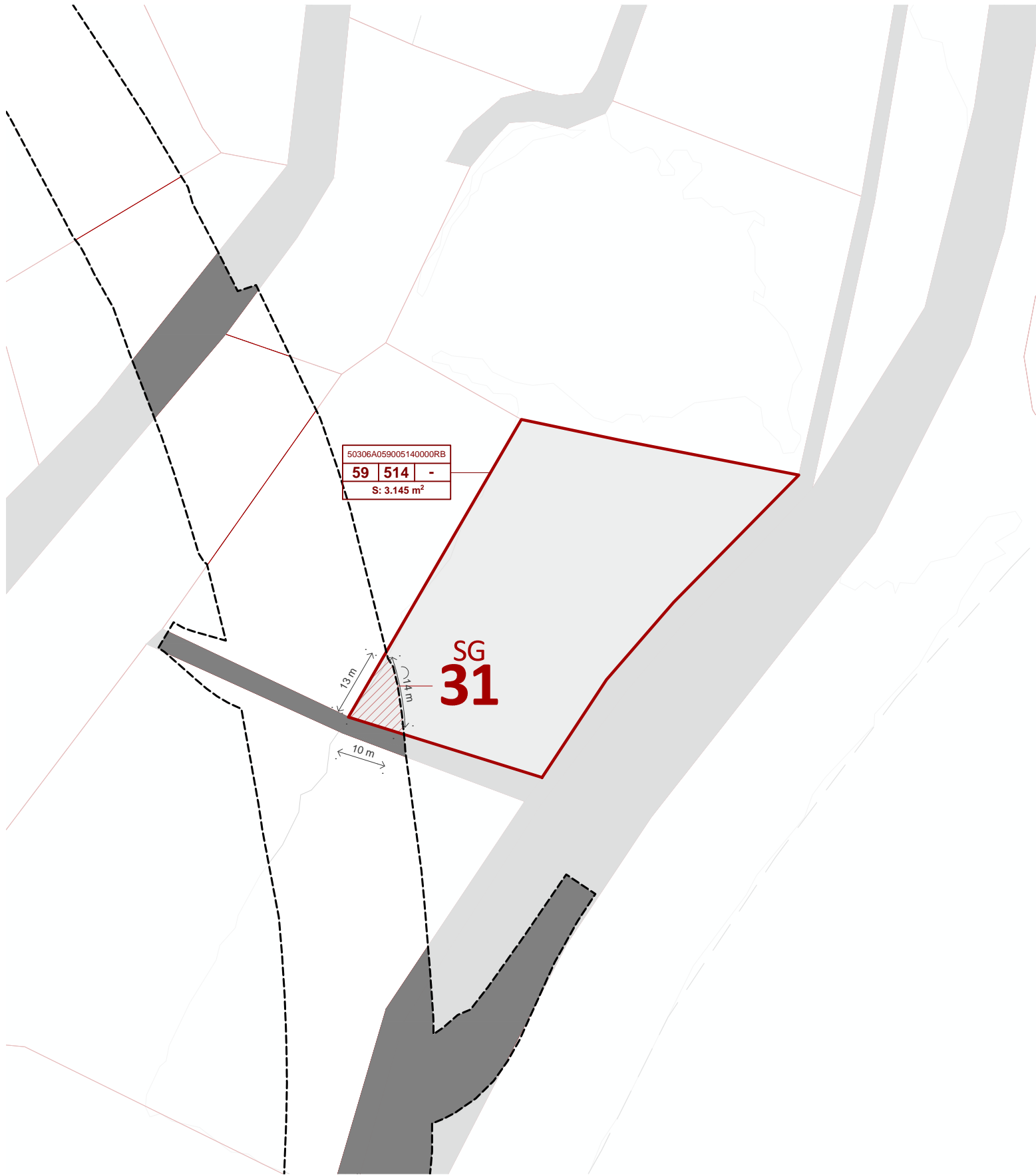
F) Notas

Pendiente de resolución de la expropiación: ZA-VG-054

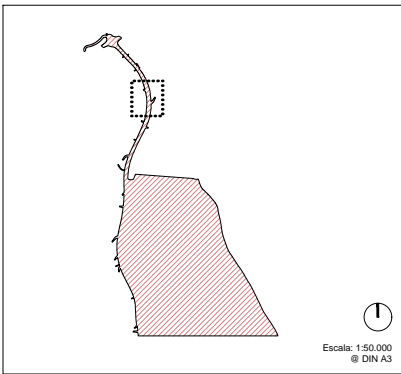
Nº de finca registral: No identificada

Propietario de la finca: Rosa María Jardiel López: 50% propiedad y Carmen Jardiel López:

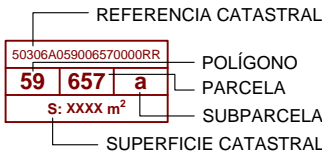
50% propiedad (PROPIETARIOS CATASTRALES)



Fuente de información de parcelas: Dirección General de Catastro



INFORMACIÓN DE PARCELA CATASTRAL



LEYENDA

- LÍMITE DEL SUBÁMBITO DE ORDENACIÓN DEL SECTOR-SG / ÁMBITO DE REPARCELACIÓN DE VILLAMAYOR DE GÁLLEGO
- LÍMITE DE PARCELA
- - - LÍMITE DE SUBPARCELA
- RED DE ABASTECIMIENTO
- ▭ PARCELA ANALIZADA
- ▨ ÁREA APORTADA
- CAMINO DOMINIO PÚBLICO

50903AINPIGAVILLAMAYORDEGALLEGO

PROYECTO DE REPARCELACIÓN DEL ÁMBITO DE ORDENACIÓN DE VILLAMAYOR DE GÁLLEGO  
Villamayor de Gállego, Zaragoza

DOCUMENTO DE APROBACIÓN INICIAL

Ayuntamiento de Villamayor de Gállego  
Plaza del Planillo 14, 50162 Villamayor de Gállego (Zaragoza)

FICHA FINCA APORTADA Nº SG31  
PARCELA 514 POLÍGONO 59

S.R.E.: ETRS89 UTM-Huso 30N  
0 5 10 20 m

Escala: 1:1.000  
@ DIN A3

SEPTIEMBRE 2025

Redactor: AECOM Madrid  
Alfonso XII, 62 - 9ª Planta  
28014 Madrid, España  
www.aecom.com

Promotor: Microsoft 7724 Spain, S.L.U.  
Paseo del Club Deportivo, 1  
Parque Empresarial, La Finca  
Pozuelo de Alarcón (Madrid)

FINCA APORTADA Nº SG 32 ( PARCELA 608 , POLÍGONO 59 )

A) Descripción de la finca

Linderos: Pendiente de resolución de la expropiación

B) Superficie (m²s)

92 m²s

C) Titularidad

Microsoft 7724 Spain, S.L.

D) Inscripción registral

Pendiente de resolución de la expropiación

E) Referencia catastral

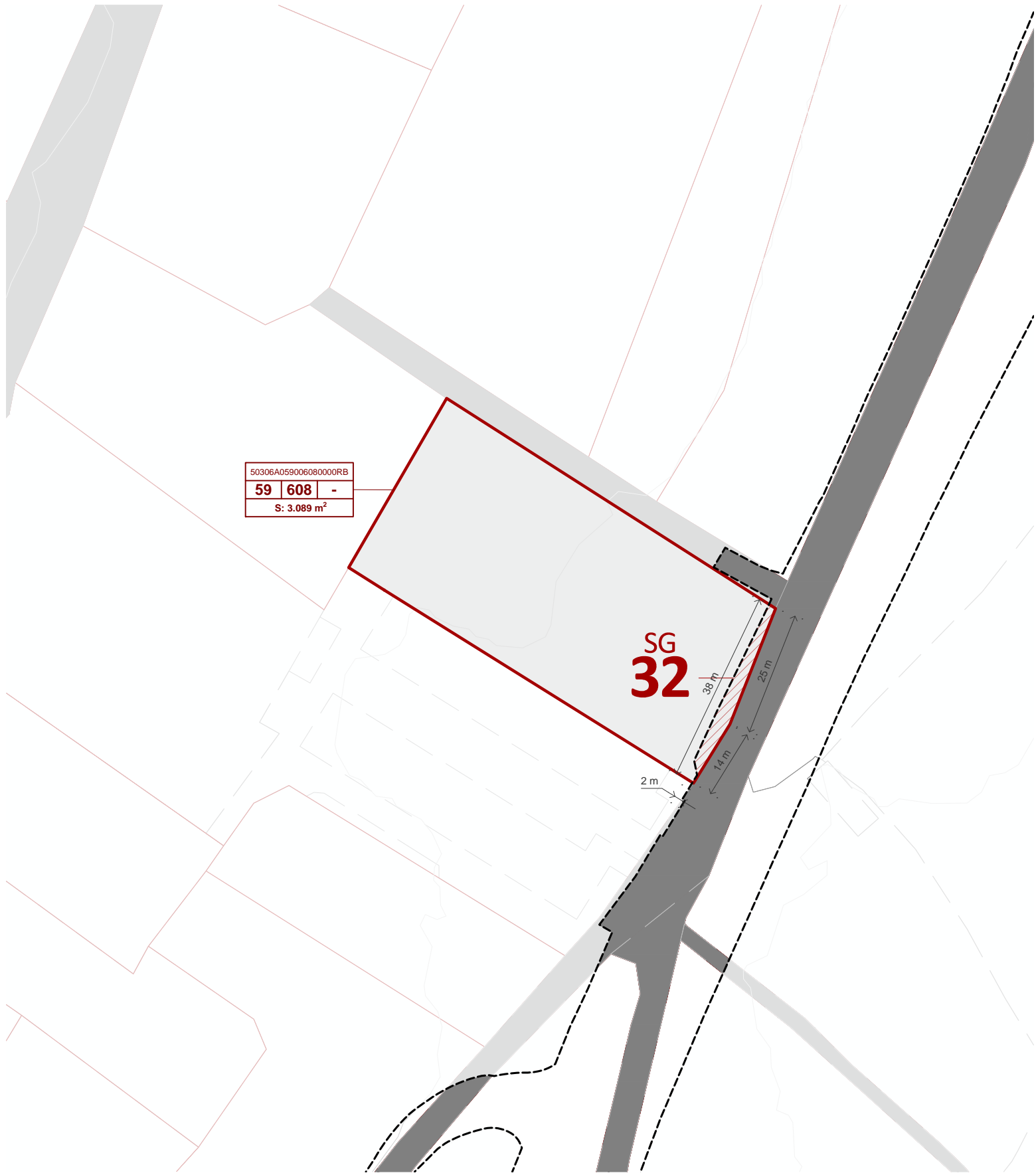
50306A059006080000RB

F) Notas

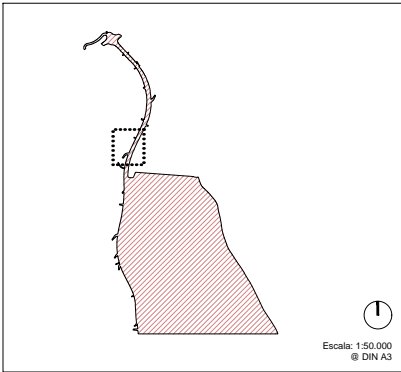
Pendiente de resolución de la expropiación: ZA-VG-055

Nº de finca registral: No identificada

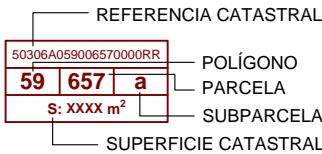
Propietario de la finca: Jesús Pérez García: 50% propiedad y María Belén Gil Ramón: 50% propiedad (PROPIETARIOS CATASTRALES)



Fuente de información de parcelas: Dirección General de Catastro



INFORMACIÓN DE PARCELA CATASTRAL



LEYENDA

- LÍMITE DEL SUBÁMBITO DE ORDENACIÓN DEL SECTOR-SG / ÁMBITO DE REPARCELACIÓN DE VILLAMAYOR DE GÁLLEGO
- LÍMITE DE PARCELA
- - - LÍMITE DE SUBPARCELA
- RED DE ABASTECIMIENTO
- PARCELA ANALIZADA
- ÁREA APORTADA
- CAMINO DOMINIO PÚBLICO

50903AINPIGAVILLAMAYORDEGALLEGO

**PROYECTO DE REPARCELACIÓN DEL ÁMBITO DE ORDENACIÓN DE VILLAMAYOR DE GÁLLEGO**  
Villamayor de Gállego, Zaragoza

DOCUMENTO DE APROBACIÓN INICIAL

Ayuntamiento de Villamayor de Gállego  
Plaza del Planillo 14, 50162 Villamayor de Gállego (Zaragoza)

**FICHA FINCA APORTADA Nº SG32**  
**PARCELA 608 POLÍGONO 59**

S.R.E.: ETRS89 UTM-Huso 30N  
0 5 10 20 m  
Escala: 1:1.000  
@ DIN A3

SEPTIEMBRE 2025

Redactor: **AECOM** AECOM Madrid  
Alfonso XII, 62 - 9ª Planta  
28014 Madrid, España  
www.aecom.com

Promotor: **Microsoft** Microsoft 7724 Spain, S.L.U.  
Paseo del Club Deportivo, 1  
Parque Empresarial, La Finca  
Pozuelo de Alarcón (Madrid)



FINCA APORTADA Nº SG 33 ( PARCELA 30 , POLÍGONO 59 )

A) Descripción de la finca

Linderos: Pendiente de resolución de la expropiación

B) Superficie (m²s)

m²s

C) Titularidad

Microsoft 7724 Spain, S.L.

D) Inscripción registral

Pendiente de resolución de la expropiación

E) Referencia catastral

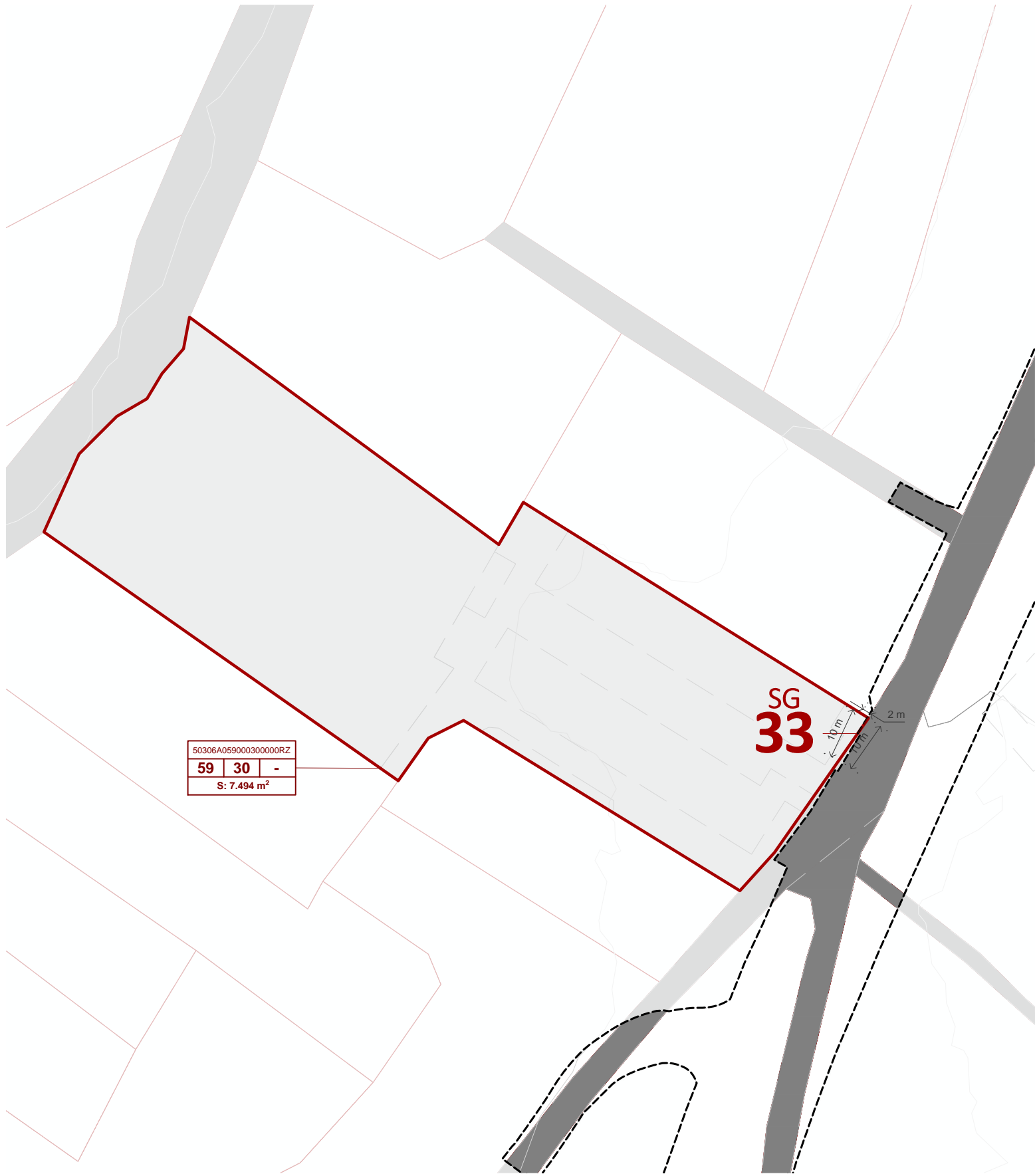
50306A059000300000RZ

F) Notas

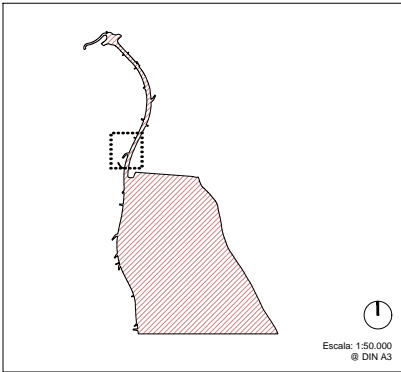
Pendiente de resolución de la expropiación: ZA-VG-056

Nº de finca registral: No identificada

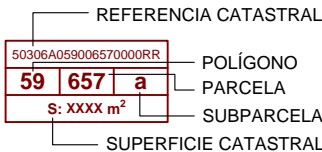
Propietario de la finca: Jesús Pérez García: 100% propiedad (PROPIETARIO CATASTRAL)



Fuente de información de parcelas: Dirección General de Catastro



INFORMACIÓN DE PARCELA CATASTRAL



LEYENDA

- LÍMITE DEL SUBÁMBITO DE ORDENACIÓN DEL SECTOR-SG / ÁMBITO DE REPARCELACIÓN DE VILLAMAYOR DE GÁLLEGO
- LÍMITE DE PARCELA
- - - LÍMITE DE SUBPARCELA
- RED DE ABASTECIMIENTO
- PARCELA ANALIZADA
- ÁREA APORTADA
- CAMINO DOMINIO PÚBLICO

50903AINPIGAVILLAMAYORDEGALLEGO

**PROYECTO DE REPARCELACIÓN DEL ÁMBITO DE ORDENACIÓN DE VILLAMAYOR DE GÁLLEGO**  
Villamayor de Gállego, Zaragoza

DOCUMENTO DE APROBACIÓN INICIAL

Ayuntamiento de Villamayor de Gállego  
Plaza del Planillo 14, 50162 Villamayor de Gállego (Zaragoza)

**FICHA FINCA APORTADA Nº SG52**  
**PARCELA 30 POLÍGONO 59**

S.R.E.: ETRS89 UTM-Huso 30N  
0 5 10 20 m  
Escala: 1:1.000  
@ DIN A3

SEPTIEMBRE 2025

Redactor: **AECOM** Madrid  
Alfonso XII, 62 - 9ª Planta  
28014 Madrid, España  
www.aecom.com

Promotor: **Microsoft** 7724 Spain, S.L.U.  
Paseo del Club Deportivo, 1  
Parque Empresarial, La Finca  
Pozuelo de Alarcón (Madrid)

FINCA APORTADA Nº SG 34 ( PARCELA 35 , POLÍGONO 59 )

A) Descripción de la finca

Linderos: Pendiente de resolución de la expropiación

B) Superficie (m²s)

53 m²s

C) Titularidad

Microsoft 7724 Spain, S.L.

D) Inscripción registral

Pendiente de resolución de la expropiación

E) Referencia catastral

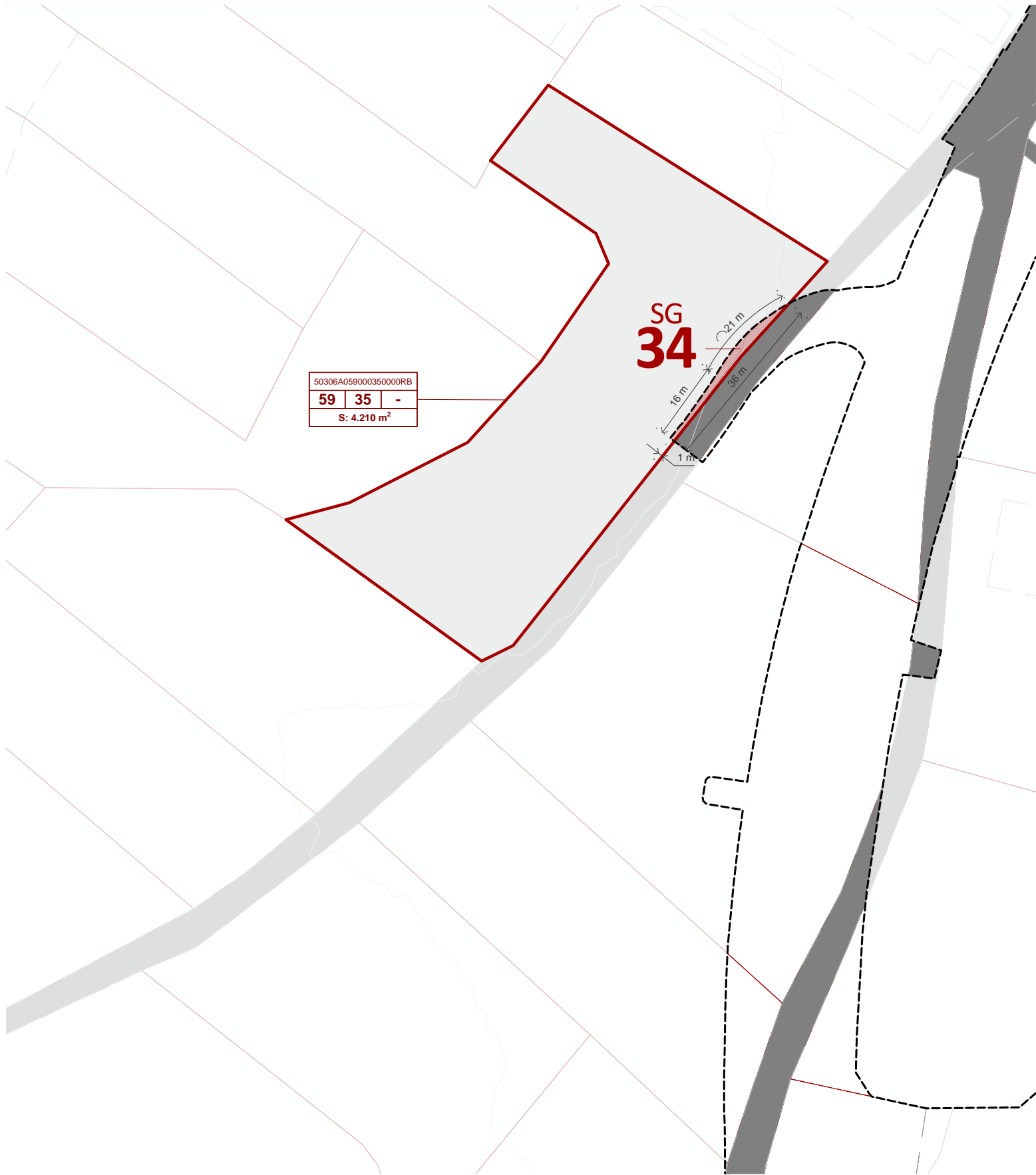
50306A059000350000RB

F) Notas

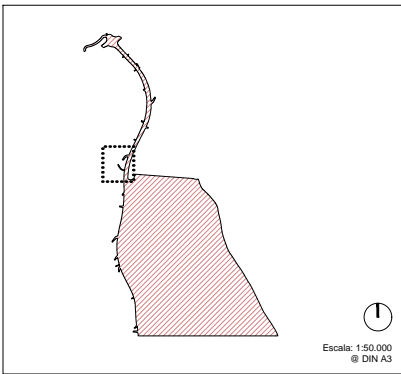
Pendiente de resolución de la expropiación: ZA-VG-057

Nº de finca registral: No identificada

Propietario de la finca: José Jurado Belenguer: 100% propiedad (PROPIETARIO CATASTRAL)



Fuente de información de parcelas: Dirección General de Catastro



INFORMACIÓN DE PARCELA CATASTRAL

50306A059006570000RR	REFERENCIA CATASTRAL
59 657 a	POLÍGONO
S: XXXX m²	PARCELA
	SUBPARCELA
	SUPERFICIE CATASTRAL

LEYENDA

---	LÍMITE DEL SUBÁMBITO DE ORDENACIÓN DEL SECTOR-SG / ÁMBITO DE REPARCELACIÓN DE VILLAMAYOR DE GÁLLEGO
---	LÍMITE DE PARCELA
---	LÍMITE DE SUBPARCELA
---	RED DE ABASTECIMIENTO
█	PARCELA ANALIZADA
█	ÁREA APORTADA
█	CAMINO DOMINIO PÚBLICO

50903AINPIGAVILLAMAYORDEGALLEGO

**PROYECTO DE REPARCELACIÓN DEL ÁMBITO DE ORDENACIÓN DE VILLAMAYOR DE GÁLLEGO**  
Villamayor de Gállego, Zaragoza

DOCUMENTO DE APROBACIÓN INICIAL

Ayuntamiento de Villamayor de Gállego  
Plaza del Planillo 14, 50162 Villamayor de Gállego (Zaragoza)

**FICHA FINCA APORTADA Nº SG34**  
**PARCELA 35 POLÍGONO 59**

S.R.E.: ETRS89 UTM-Huso 30N  
0 5 10 20 m  
Escala: 1:1.000  
@ DIN A3

SEPTIEMBRE 2025

Redactor: **AECOM** Madrid  
Alfonso XII, 62 - 9ª Planta  
28014 Madrid, España  
www.aecom.com

Promotor: **Microsoft** 7724 Spain, S.L.U.  
Paseo del Club Deportivo, 1  
Parque Empresarial, La Finca  
Pozuelo de Alarcón (Madrid)

FINCA APORTADA Nº SG 35 ( PARCELA 609 , POLÍGONO 59 )

A) Descripción de la finca

Linderos: Pendiente de resolución de la expropiación

B) Superficie (m²s)

4 m²s

C) Titularidad

Microsoft 7724 Spain, S.L.

D) Inscripción registral

Pendiente de resolución de la expropiación

E) Referencia catastral

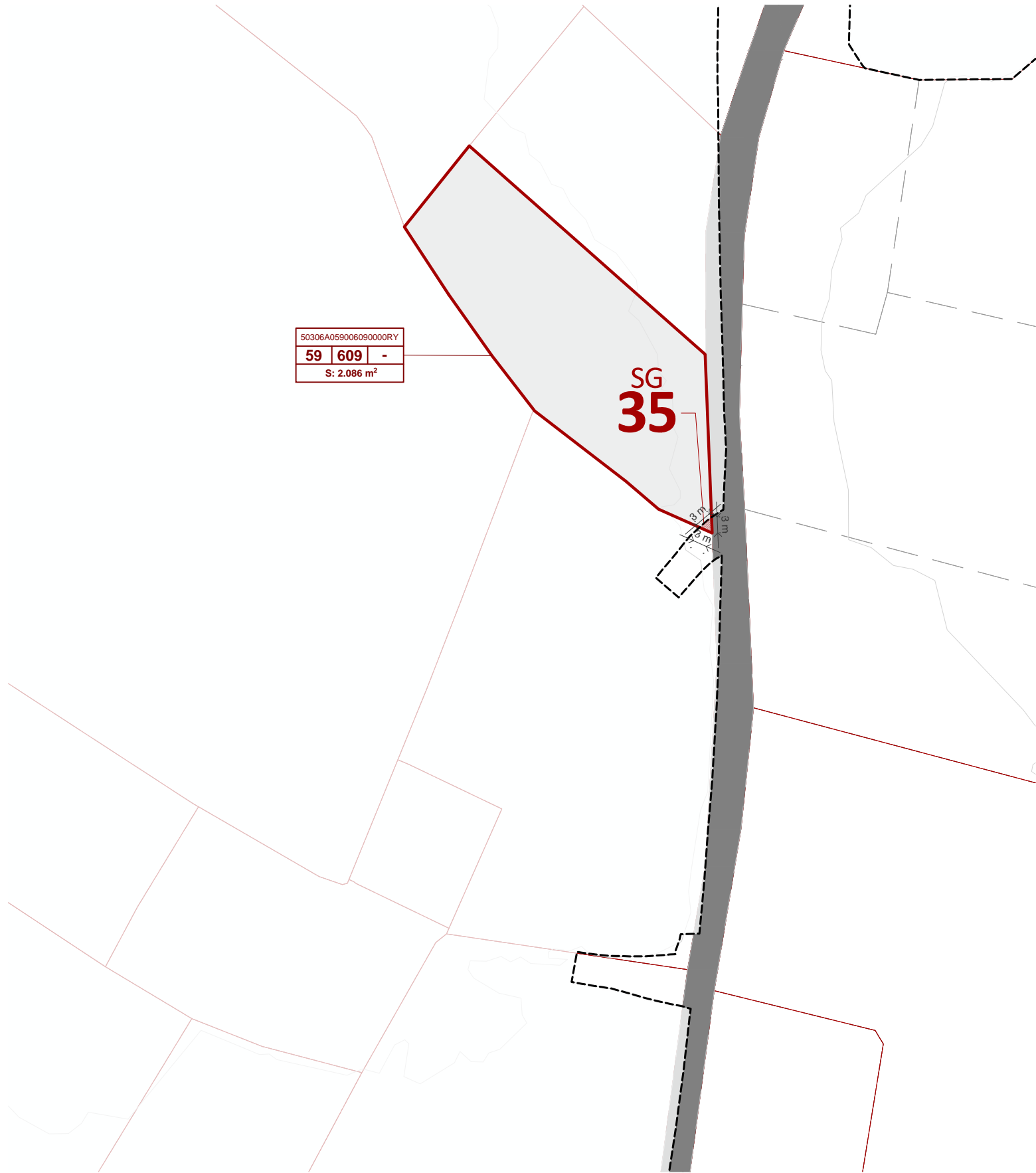
50306A059006090000RY

F) Notas

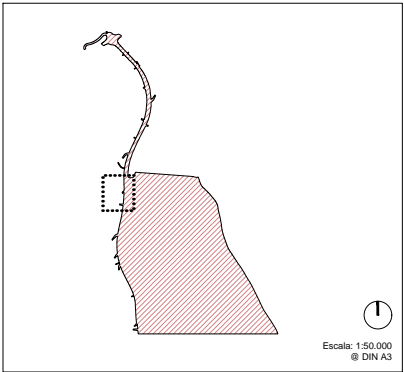
Pendiente de resolución de la expropiación: ZA-VG-058

Nº de finca registral: No identificada

Propietario de la finca: Rosa Maria Romances Cacho: 100% propiedad (PROPIETARIO CATASTRAL)



Fuente de información de parcelas: Dirección General de Catastro



INFORMACIÓN DE PARCELA CATASTRAL

REFERENCIA CATASTRAL	50306A059006570000RR
POLÍGONO	59
PARCELA	657
SUBPARCELA	a
SUPERFICIE CATASTRAL	S: XXXX m²

LEYENDA

---	LÍMITE DEL SUBÁMBITO DE ORDENACIÓN DEL SECTOR-SG / ÁMBITO DE REPARCELACIÓN DE VILLAMAYOR DE GÁLLEGO
---	LÍMITE DE PARCELA
---	LÍMITE DE SUBPARCELA
---	RED DE ABASTECIMIENTO
---	PARCELA ANALIZADA
---	ÁREA APORTADA
---	CAMINO DOMINIO PÚBLICO

50903AINPIGAVILLAMAYORDEGALLEGO

PROYECTO DE REPARCELACIÓN DEL ÁMBITO DE ORDENACIÓN DE VILLAMAYOR DE GÁLLEGO

Villamayor de Gállego, Zaragoza

DOCUMENTO DE APROBACIÓN INICIAL

FICHA FINCA APORTADA Nº SG35

PARCELA 609 POLÍGONO 59

S.R.E.: ETRS89 UTM-Huso 30N

0 5 10 20 m

Escala: 1:1.000

® DIN A3

SEPTIEMBRE 2025

Redactor: AECOM Madrid

Alfonso XII, 62 - 9ª Planta

28014 Madrid, España

www.aecom.com

Promotor: Microsoft 7724 Spain, S.L.U.

Paseo del Club Deportivo, 1

Parque Empresarial, La Finca

Pozuelo de Alarcón (Madrid)

FINCA APORTADA Nº SG 36 ( PARCELA 293 , POLÍGONO 59 )

A) Descripción de la finca

Linderos: Pendiente de resolución de la expropiación

B) Superficie (m²s)

120 m²s

C) Titularidad

Microsoft 7724 Spain, S.L.

D) Inscripción registral

Pendiente de resolución de la expropiación

E) Referencia catastral

50306A059002930000RB

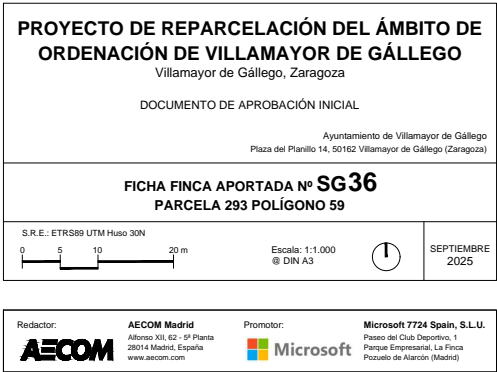
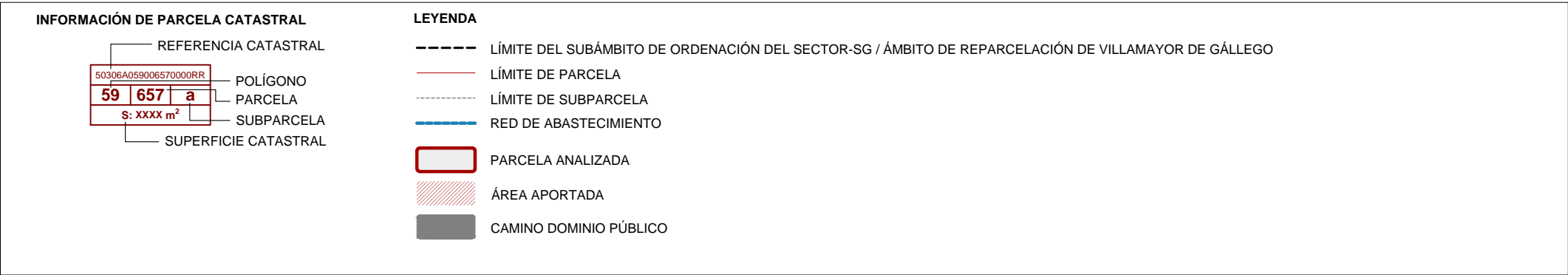
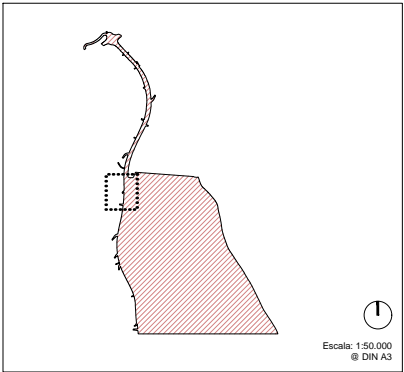
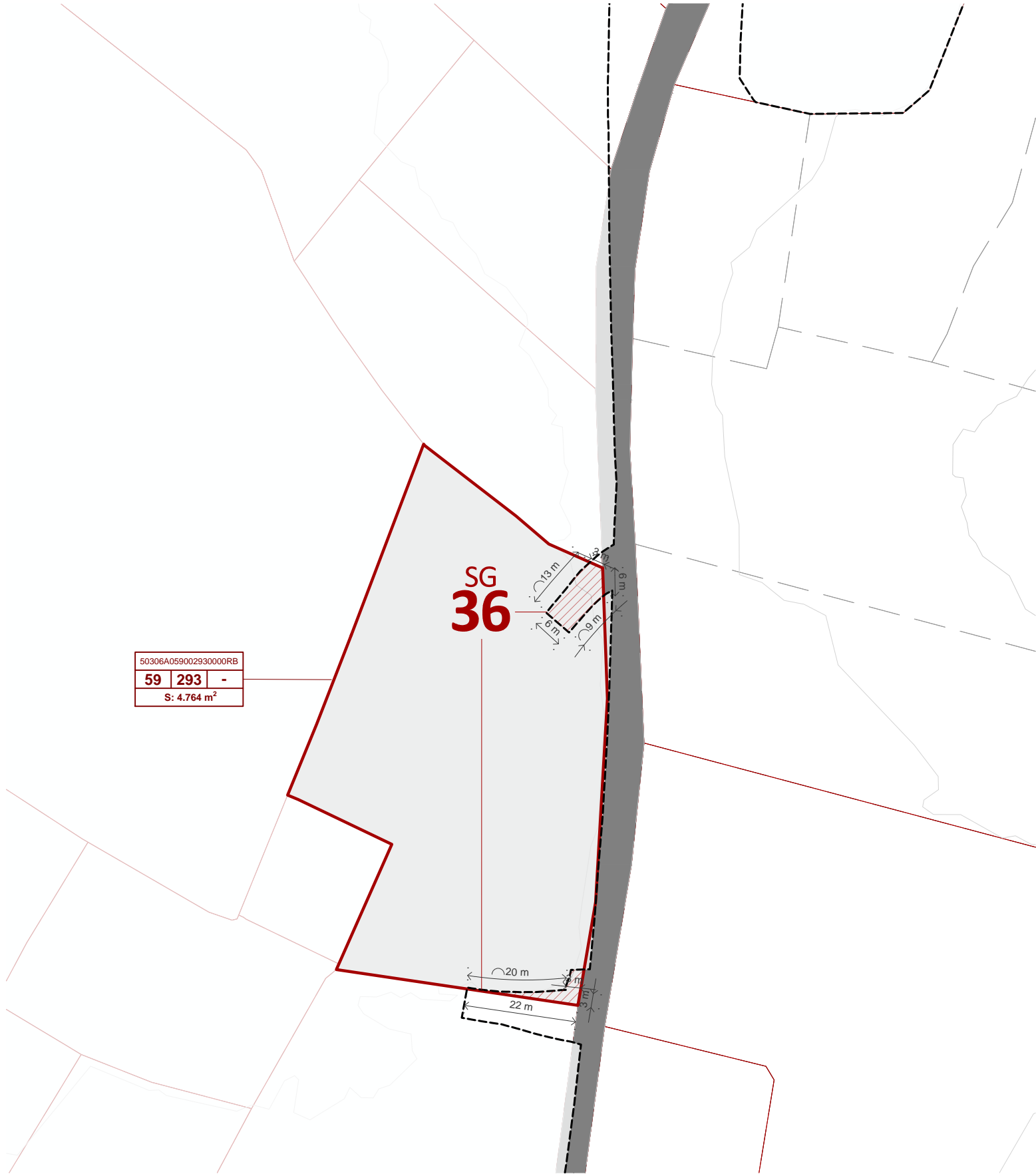
F) Notas

Pendiente de resolución de la expropiación: ZA-VG-059

Nº de finca registral: No identificada

Propietario de la finca: José Luis Gracia Blanco: 50% propiedad y María Luisa Lázaro

Portet: 50 % propiedad (PROPIETARIOS CATASTRALES)



FINCA APORTADA Nº SG 37 ( PARCELA 283 , POLÍGONO 59 )

A) Descripción de la finca

Linderos: Pendiente de resolución de la expropiación

B) Superficie (m²s)

145 m²s

C) Titularidad

Microsoft 7724 Spain, S.L.

D) Inscripción registral

Pendiente de resolución de la expropiación

E) Referencia catastral

50306A059002830000RE

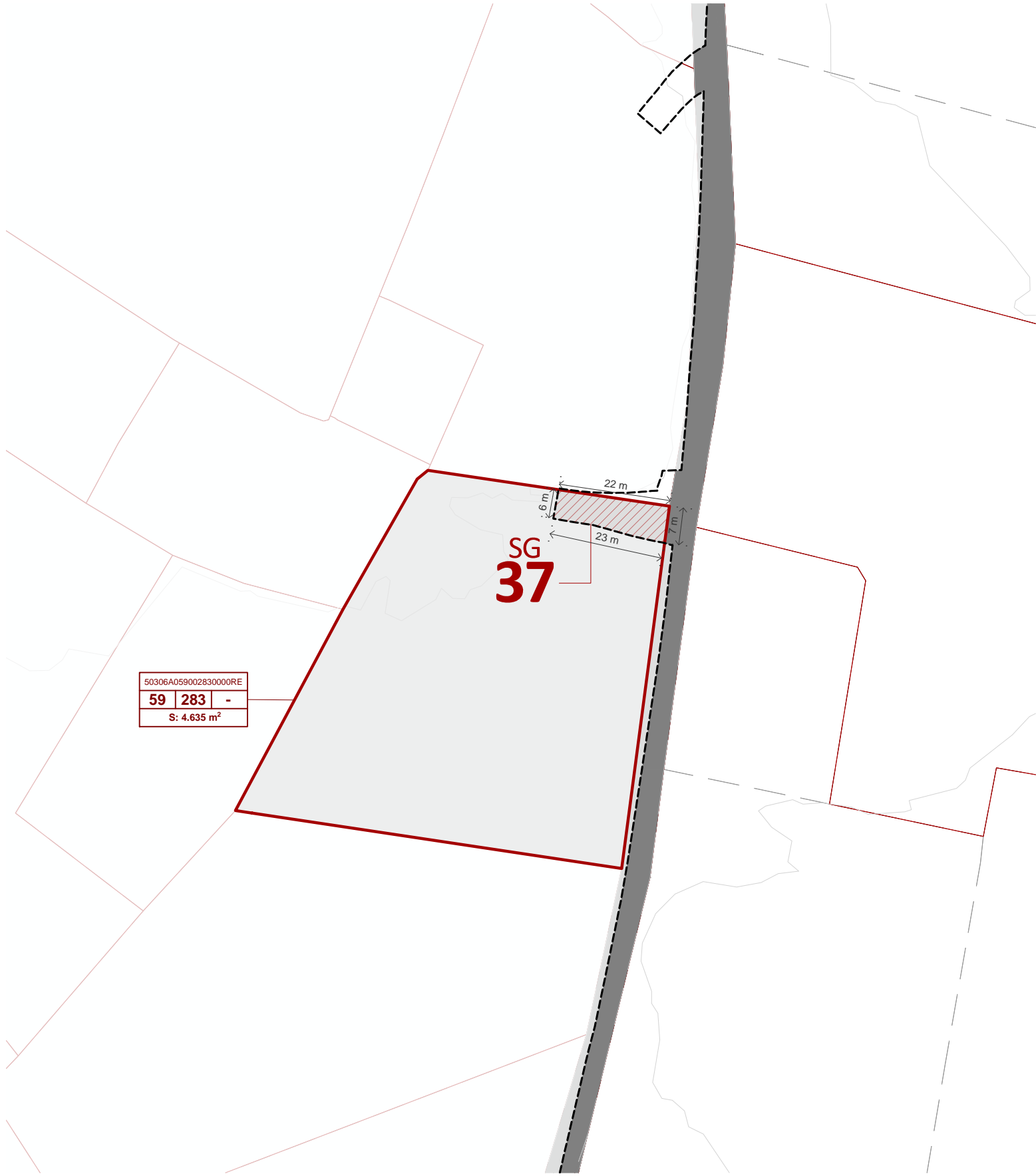
F) Notas

Pendiente de resolución de la expropiación: ZA-VG-060

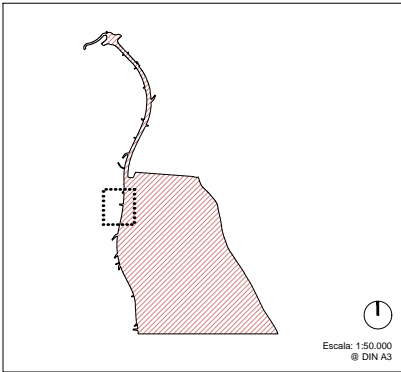
Nº de finca registral: No identificada

Propietario de la finca: Jorge Romances Blanco: 50% propiedad y Margarita Romances

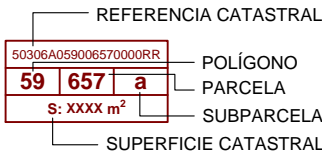
Blanco: 50% propiedad (PROPIETARIOS CATASTRALES)



Fuente de información de parcelas: Dirección General de Catastro



INFORMACIÓN DE PARCELA CATASTRAL



LEYENDA

- LÍMITE DEL SUBÁMBITO DE ORDENACIÓN DEL SECTOR-SG / ÁMBITO DE REPARCELACIÓN DE VILLAMAYOR DE GÁLLEGO
- LÍMITE DE PARCELA
- LÍMITE DE SUBPARCELA
- RED DE ABASTECIMIENTO
- PARCELA ANALIZADA
- ÁREA APORTADA
- CAMINO DOMINIO PÚBLICO

50903AINPIGAVILLAMAYORDEGALLEGO

**PROYECTO DE REPARCELACIÓN DEL ÁMBITO DE ORDENACIÓN DE VILLAMAYOR DE GÁLLEGO**  
Villamayor de Gállego, Zaragoza

DOCUMENTO DE APROBACIÓN INICIAL

Ayuntamiento de Villamayor de Gállego  
Plaza del Planillo 14, 50162 Villamayor de Gállego (Zaragoza)

**FICHA FINCA APORTADA Nº SG37**  
PARCELA 283 POLÍGONO 59

S.R.E.: ETRS89 UTM-Huso 30N  
0 5 10 20 m  
Escala: 1:1.000  
@ DIN A3

SEPTIEMBRE 2025

Redactor: **AECOM** Madrid  
Alfonso XII, 62 - 9ª Planta  
28014 Madrid, España  
www.aecom.com

Promotor: **Microsoft** 7724 Spain, S.L.U.  
Paseo del Club Deportivo, 1  
Parque Empresarial, La Finca  
Pozuelo de Alarcón (Madrid)

FINCA APORTADA Nº SG 38 ( PARCELA 511 , POLÍGONO 59 )

A) Descripción de la finca

Linderos: Pendiente de resolución de la expropiación

B) Superficie (m²s)

7 m²s

C) Titularidad

Microsoft 7724 Spain, S.L.

D) Inscripción registral

Pendiente de resolución de la expropiación

E) Referencia catastral

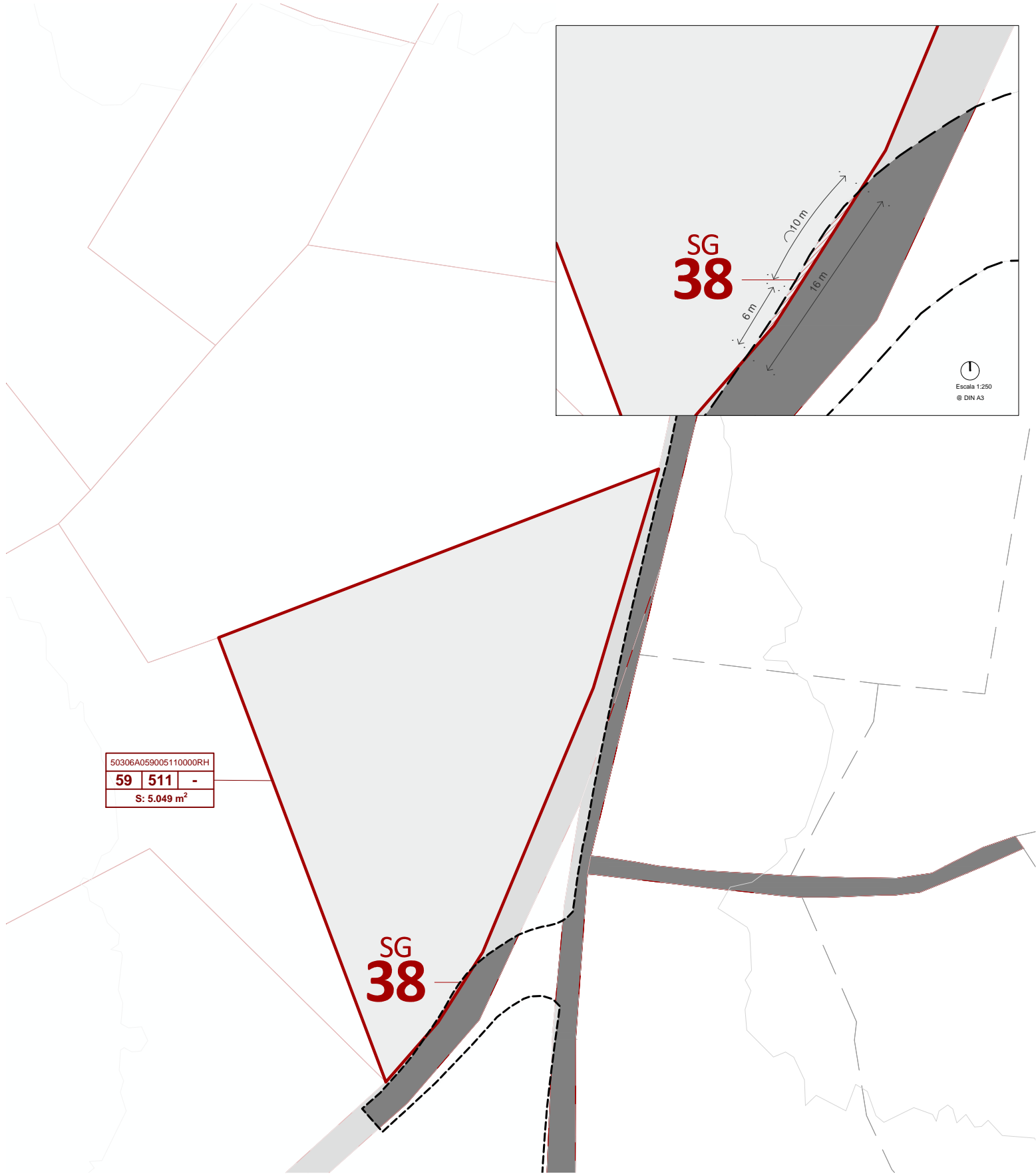
50306A059005110000RH

F) Notas

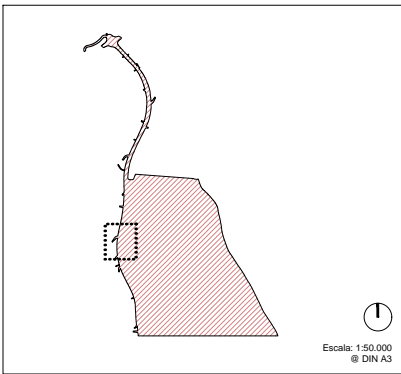
Pendiente de resolución de la expropiación: ZA-VG-061

Nº de finca registral: 5967

Propietario de la finca: Ana Cristina Pérez Gracia: 100% propiedad con carácter privativo.



Fuente de información de parcelas: Dirección General de Catastro



INFORMACIÓN DE PARCELA CATASTRAL

50306A059006570000RR	REFERENCIA CATASTRAL
59 657 a	POLÍGONO
S: XXXX m²	PARCELA
	SUBPARCELA
	SUPERFICIE CATASTRAL

LEYENDA

---	LÍMITE DEL SUBÁMBITO DE ORDENACIÓN DEL SECTOR-SG / ÁMBITO DE REPARCELACIÓN DE VILLAMAYOR DE GÁLLEGO
---	LÍMITE DE PARCELA
---	LÍMITE DE SUBPARCELA
---	RED DE ABASTECIMIENTO
---	PARCELA ANALIZADA
---	ÁREA APORTADA
---	CAMINO DOMINIO PÚBLICO

50903AINPIGAVILLAMAYORDEGALLEGO

**PROYECTO DE REPARCELACIÓN DEL ÁMBITO DE ORDENACIÓN DE VILLAMAYOR DE GÁLLEGO**  
Villamayor de Gállego, Zaragoza

DOCUMENTO DE APROBACIÓN INICIAL

Ayuntamiento de Villamayor de Gállego  
Plaza del Planillo 14, 50162 Villamayor de Gállego (Zaragoza)

**FICHA FINCA APORTADA Nº SG38**  
**PARCELA 511 POLÍGONO 59**

S.R.E.: ETRS89 UTM Huso 30N  
0 5 10 20 m  
Escala: 1:1.000  
@ DIN A3

SEPTIEMBRE 2025

Redactor: **AECOM** Madrid  
Alfonso XII, 62 - 9ª Planta  
28014 Madrid, España  
www.aecom.com

Promotor: **Microsoft** 7724 Spain, S.L.U.  
Paseo del Club Deportivo, 1  
Parque Empresarial, La Finca  
Pozuelo de Alarcón (Madrid)



FINCA APORTADA Nº SG 39 ( PARCELA 280 , POLÍGONO 59 )

A) Descripción de la finca

Linderos: Pendiente de resolución de la expropiación

B) Superficie (m²s)

250 m²s

C) Titularidad

Microsoft 7724 Spain, S.L.

D) Inscripción registral

Pendiente de resolución de la expropiación

E) Referencia catastral

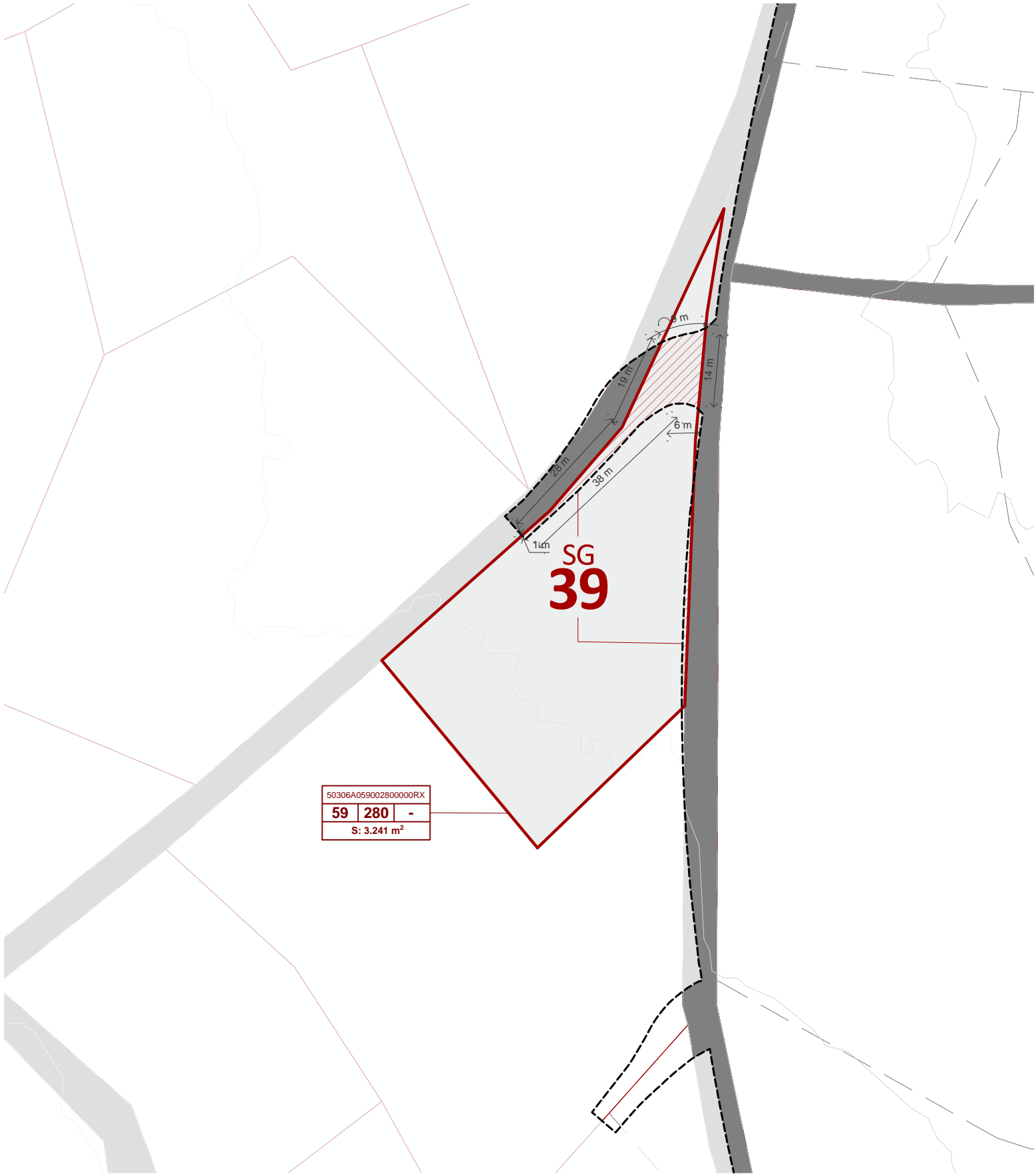
50306A059002800000RX

F) Notas

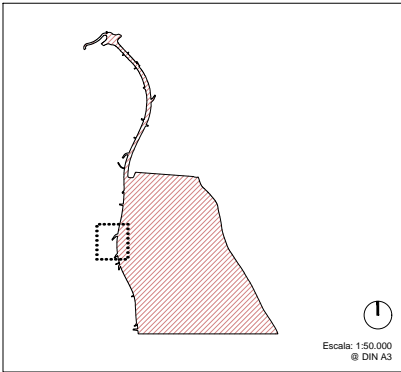
Pendiente de resolución de la expropiación: ZA-VG-062

Nº de finca registral: No identificada

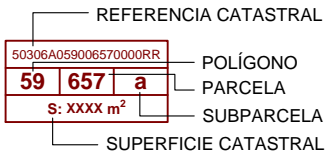
Propietario de la finca: Jorge Junior Sol, S.L.: 100% propiedad (PROPIETARIO CATASTRAL)



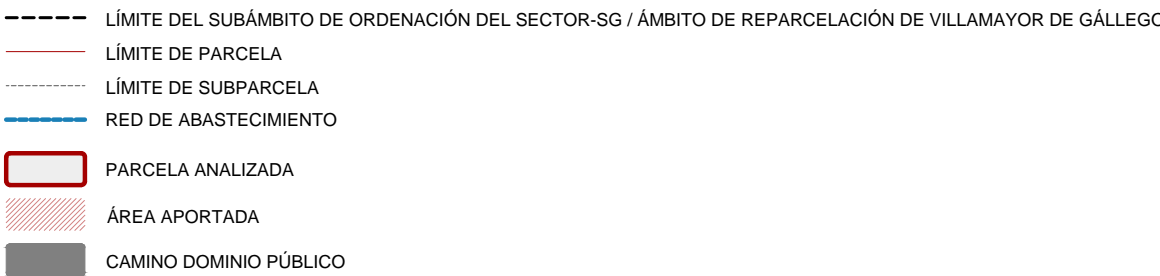
Fuente de información de parcelas: Dirección General de Catastro



INFORMACIÓN DE PARCELA CATASTRAL



LEYENDA



50903AINPIGAVILLAMAYORDEGALLEGO

PROYECTO DE REPARCELACIÓN DEL ÁMBITO DE ORDENACIÓN DE VILLAMAYOR DE GÁLLEGO

Villamayor de Gállego, Zaragoza

DOCUMENTO DE APROBACIÓN INICIAL

FICHA FINCA APORTADA Nº SG39

PARCELA 280 POLÍGONO 59

S.R.E.: ETRS89 UTM Huso 30N

0 5 10 20 m

Escala: 1:1.000  
@ DIN A3

SEPTIEMBRE 2025

Redactor: AECOM

AECom Madrid  
Alfonso XII, 62 - 9ª Planta  
28014 Madrid, España  
www.aecom.com

Promotor: Microsoft

Microsoft 7724 Spain, S.L.U.  
Paseo del Club Deportivo, 1  
Parque Empresarial, La Finca  
Pozuelo de Alarcón (Madrid)

FINCA APORTADA Nº SG 40 ( PARCELA 279 , POLÍGONO 59 )

A) Descripción de la finca

Linderos: Pendiente de resolución de la expropiación

B) Superficie (m²s)

119 m²s

C) Titularidad

Microsoft 7724 Spain, S.L.

D) Inscripción registral

Pendiente de resolución de la expropiación

E) Referencia catastral

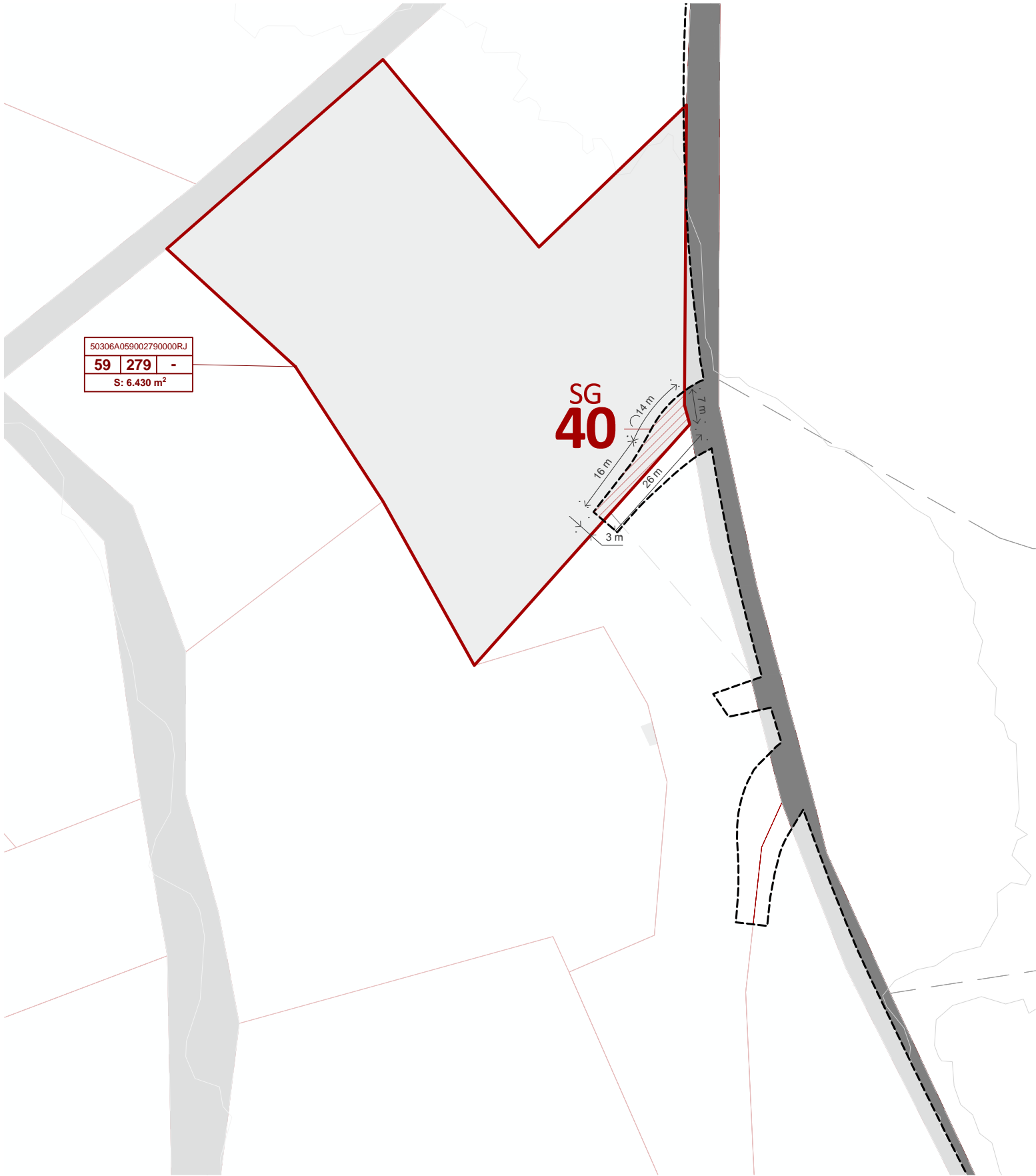
50306A059002790000RJ

F) Notas

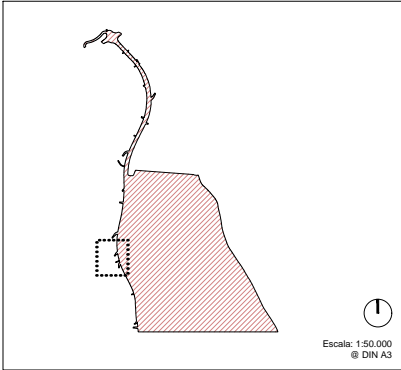
Pendiente de resolución de la expropiación: ZA-VG-063

Nº de finca registral: No identificada

Propietario de la finca: Jesus Mayoral Bailo: 100% propiedad (PROPIETARIO CATASTRAL)



Fuente de información de parcelas: Dirección General de Catastro



INFORMACIÓN DE PARCELA CATASTRAL

REFERENCIA CATASTRAL	50306A059006570000RR
POLÍGONO	59
PARCELA	657
SUBPARCELA	a
SUPERFICIE CATASTRAL	S: XXXX m²

LEYENDA

---	LÍMITE DEL SUBÁMBITO DE ORDENACIÓN DEL SECTOR-SG / ÁMBITO DE REPARCELACIÓN DE VILLAMAYOR DE GÁLLEGO
---	LÍMITE DE PARCELA
---	LÍMITE DE SUBPARCELA
---	RED DE ABASTECIMIENTO
---	PARCELA ANALIZADA
---	ÁREA APORTADA
---	CAMINO DOMINIO PÚBLICO

50903AINPIGAVILLAMAYORDEGALLEGO

PROYECTO DE REPARCELACIÓN DEL ÁMBITO DE ORDENACIÓN DE VILLAMAYOR DE GÁLLEGO  
Villamayor de Gállego, Zaragoza

DOCUMENTO DE APROBACIÓN INICIAL

Ayuntamiento de Villamayor de Gállego  
Plaza del Planillo 14, 50162 Villamayor de Gállego (Zaragoza)

FICHA FINCA APORTADA Nº SG40  
PARCELA 279 POLÍGONO 59

S.R.E.: ETRS89 UTM-Huso 30N  
0 5 10 20 m  
Escala: 1:1.000  
@ DIN A3

SEPTIEMBRE 2025

Redactor: AECOM Madrid  
Alfonso XII, 62 - 9ª Planta  
28014 Madrid, España  
www.aecom.com

Promotor: Microsoft 7724 Spain, S.L.U.  
Paseo del Club Deportivo, 1  
Parque Empresarial, La Finca  
Pozuelo de Alarcón (Madrid)

FINCA APORTADA Nº SG 41 ( PARCELA 278 , POLÍGONO 59 )

A) Descripción de la finca

Linderos: Pendiente de resolución de la expropiación

B) Superficie (m²s)

301 m²s

C) Titularidad

Microsoft 7724 Spain, S.L.

D) Inscripción registral

Pendiente de resolución de la expropiación

E) Referencia catastral

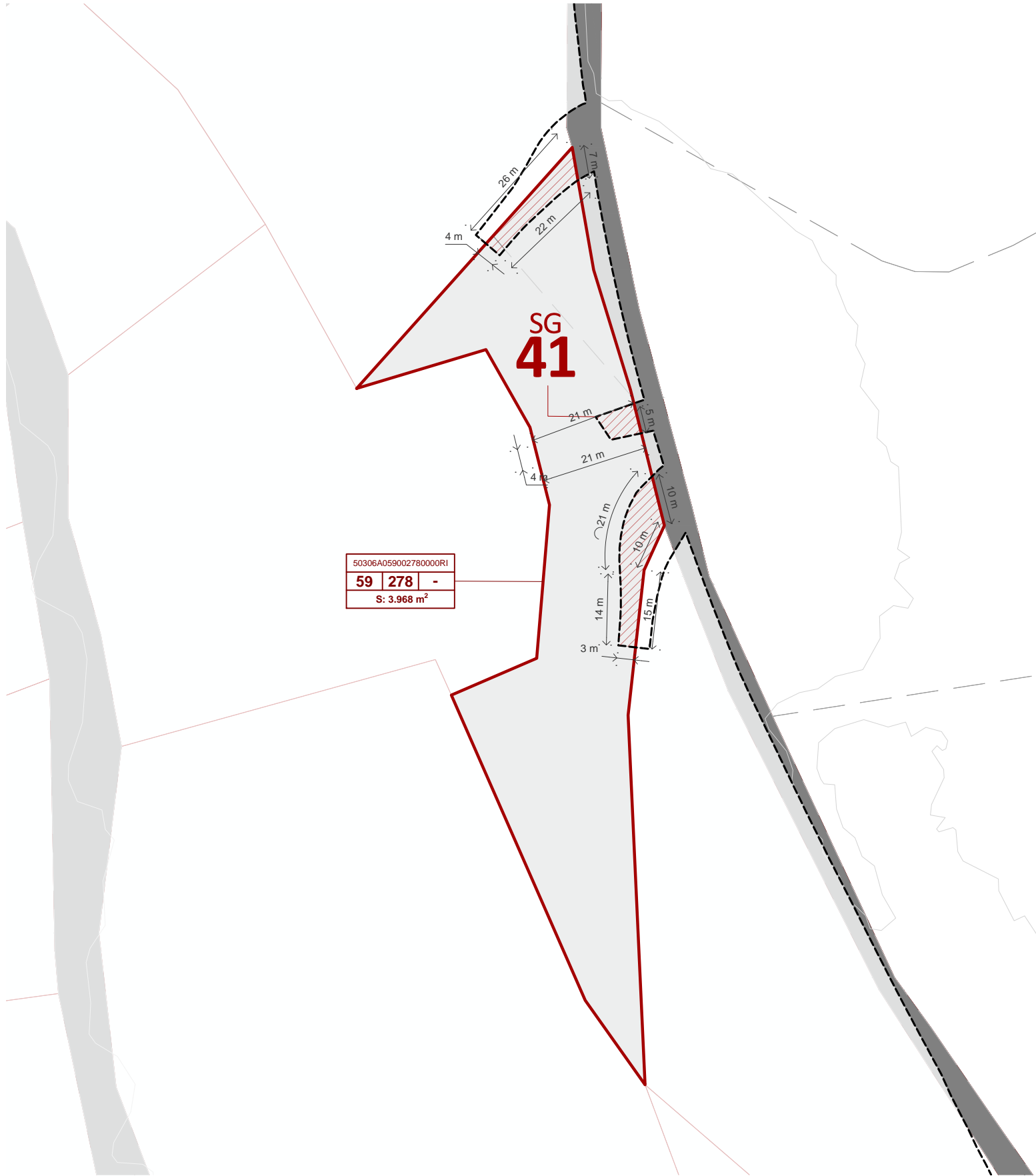
50306A059002780000RI

F) Notas

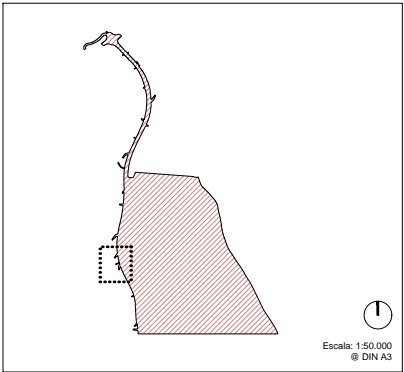
Pendiente de resolución de la expropiación: ZA-VG-064

Nº de finca registral: No identificada

Propietario de la finca: Jorge Junior Sol, S.L.: 100% propiedad (PROPIETARIO CATASTRAL)



Fuente de información de parcelas: Dirección General de Catastro



INFORMACIÓN DE PARCELA CATASTRAL

50306A059006570000RR	REFERENCIA CATASTRAL
59 657 a	POLÍGONO
S: XXXX m²	PARCELA
	SUBPARCELA
	SUPERFICIE CATASTRAL

LEYENDA

---	LÍMITE DEL SUBÁMBITO DE ORDENACIÓN DEL SECTOR-SG / ÁMBITO DE REPARCELACIÓN DE VILLAMAYOR DE GÁLLEGO
---	LÍMITE DE PARCELA
---	LÍMITE DE SUBPARCELA
---	RED DE ABASTECIMIENTO
---	PARCELA ANALIZADA
---	ÁREA APORTADA
---	CAMINO DOMINIO PÚBLICO

50903AINPIGAVILLAMAYORDEGALLEGO

PROYECTO DE REPARCELACIÓN DEL ÁMBITO DE ORDENACIÓN DE VILLAMAYOR DE GÁLLEGO

Villamayor de Gállego, Zaragoza

DOCUMENTO DE APROBACIÓN INICIAL

Ayuntamiento de Villamayor de Gállego  
Plaza del Planillo 14, 50162 Villamayor de Gállego (Zaragoza)

FICHA FINCA APORTADA Nº SG41  
PARCELA 278 POLÍGONO 59

S.R.E.: ETRS89 UTM-Huso 30N	Escala: 1:1.000 @ DIN A3	SEPTIEMBRE 2025
-----------------------------	-----------------------------	-----------------

Redactor: <b>AECOM</b>	<b>AECOM Madrid</b> Alfonso XII, 62 - 9ª Planta 28014 Madrid, España www.aecom.com	Promotor: <b>Microsoft</b>	<b>Microsoft 7724 Spain, S.L.U.</b> Paseo del Club Deportivo, 1 Parque Empresarial, La Finca Pozuelo de Alarcón (Madrid)
---------------------------	---	-------------------------------	---

FINCA APORTADA Nº SG 42 ( PARCELA 568 , POLÍGONO 59 )

A) Descripción de la finca

Linderos: Pendiente de resolución de la expropiación

B) Superficie (m²s)

268 m²s

C) Titularidad

Microsoft 7724 Spain, S.L.

D) Inscripción registral

Pendiente de resolución de la expropiación

E) Referencia catastral

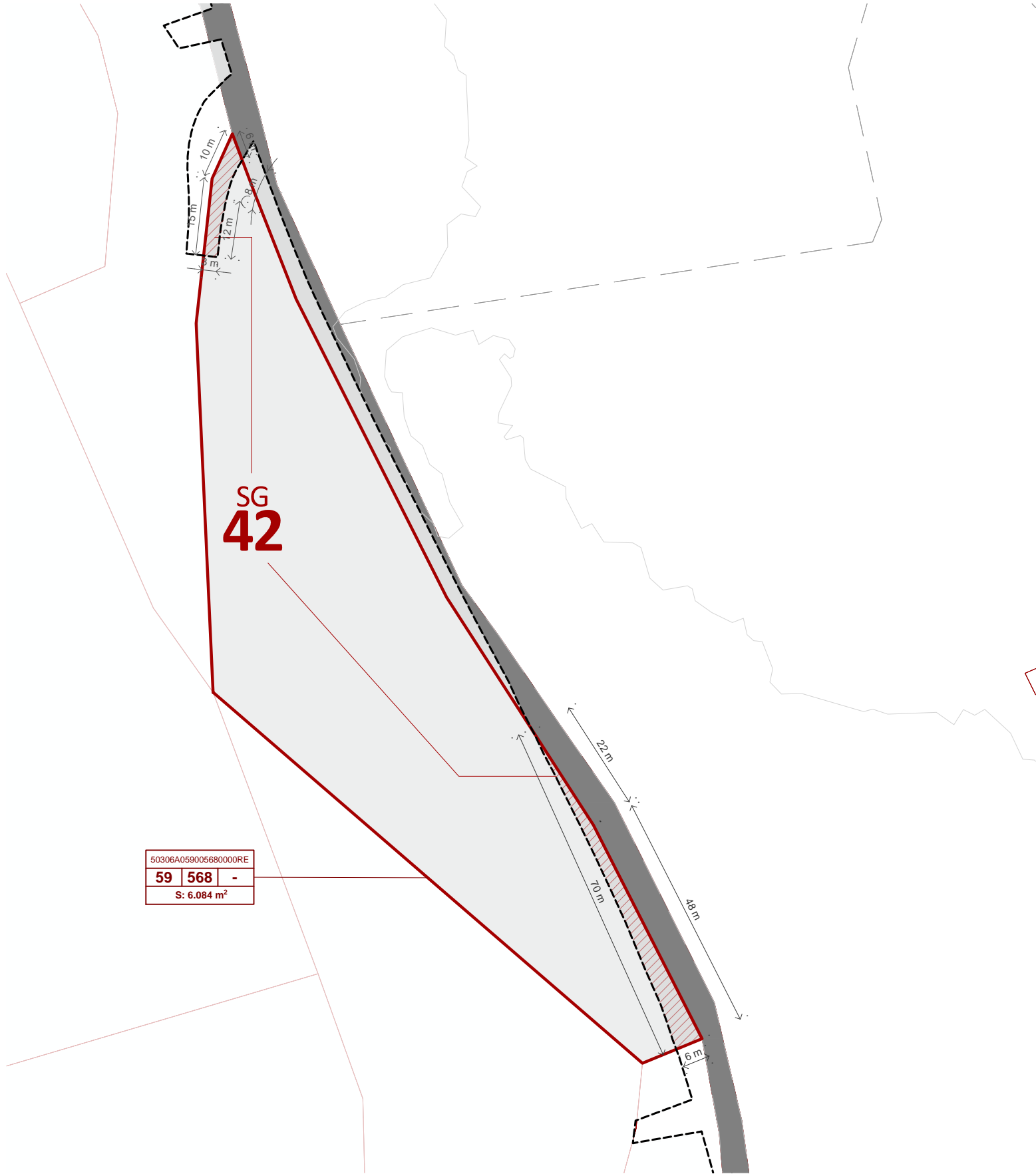
50306A059005680000RE

F) Notas

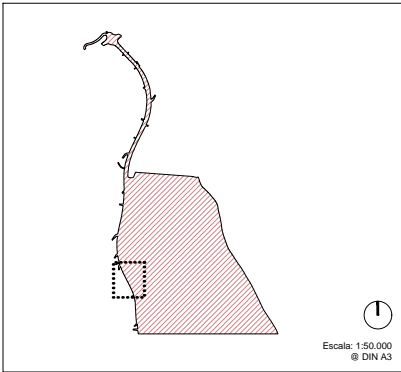
Pendiente de resolución de la expropiación: ZA-VG-066

Nº de finca registral: 5180

Propietario de la finca: Arsenio Fernando Sacacia: 50% propiedad con carácter privativo y José María Fernando Gargallo: 50% propiedad con carácter privativo.



Fuente de información de parcelas: Dirección General de Catastro



INFORMACIÓN DE PARCELA CATASTRAL

50306A059006570000RR	REFERENCIA CATASTRAL
59 657 a	POLÍGONO
S: XXXX m²	PARCELA
	SUBPARCELA
	SUPERFICIE CATASTRAL

LEYENDA

---	LÍMITE DEL SUBÁMBITO DE ORDENACIÓN DEL SECTOR-SG / ÁMBITO DE REPARCELACIÓN DE VILLAMAYOR DE GÁLLEGO
---	LÍMITE DE PARCELA
---	LÍMITE DE SUBPARCELA
---	RED DE ABASTECIMIENTO
---	PARCELA ANALIZADA
---	ÁREA APORTADA
---	CAMINO DOMINIO PÚBLICO

50903AINPIGAVILLAMAYORDEGALLEGO

PROYECTO DE REPARCELACIÓN DEL ÁMBITO DE ORDENACIÓN DE VILLAMAYOR DE GÁLLEGO

Villamayor de Gállego, Zaragoza

DOCUMENTO DE APROBACIÓN INICIAL

Ayuntamiento de Villamayor de Gállego

Plaza del Planillo 14, 50162 Villamayor de Gállego (Zaragoza)

FICHA FINCA APORTADA Nº SG42

PARCELA 568 POLÍGONO 59

S.R.E.: ETRS89 UTM-Huso 30N

0 5 10 20 m

Escala: 1:1.000

® DIN A3

SEPTIEMBRE 2025

Redactor: AECOM

AECOM Madrid

Alfonso XII, 62 - 9ª Planta

28014 Madrid, España

www.aecom.com

Promotor: Microsoft

Microsoft 7724 Spain, S.L.U.

Paseo del Club Deportivo, 1

Parque Empresarial, La Finca

Pozuelo de Alarcón (Madrid)

FINCA APORTADA Nº SG 43 ( PARCELA 336 , POLÍGONO 59 )

A) Descripción de la finca

Linderos: Pendiente de resolución de la expropiación

B) Superficie (m²s)

6 m²s

C) Titularidad

Microsoft 7724 Spain, S.L.

D) Inscripción registral

Pendiente de resolución de la expropiación

E) Referencia catastral

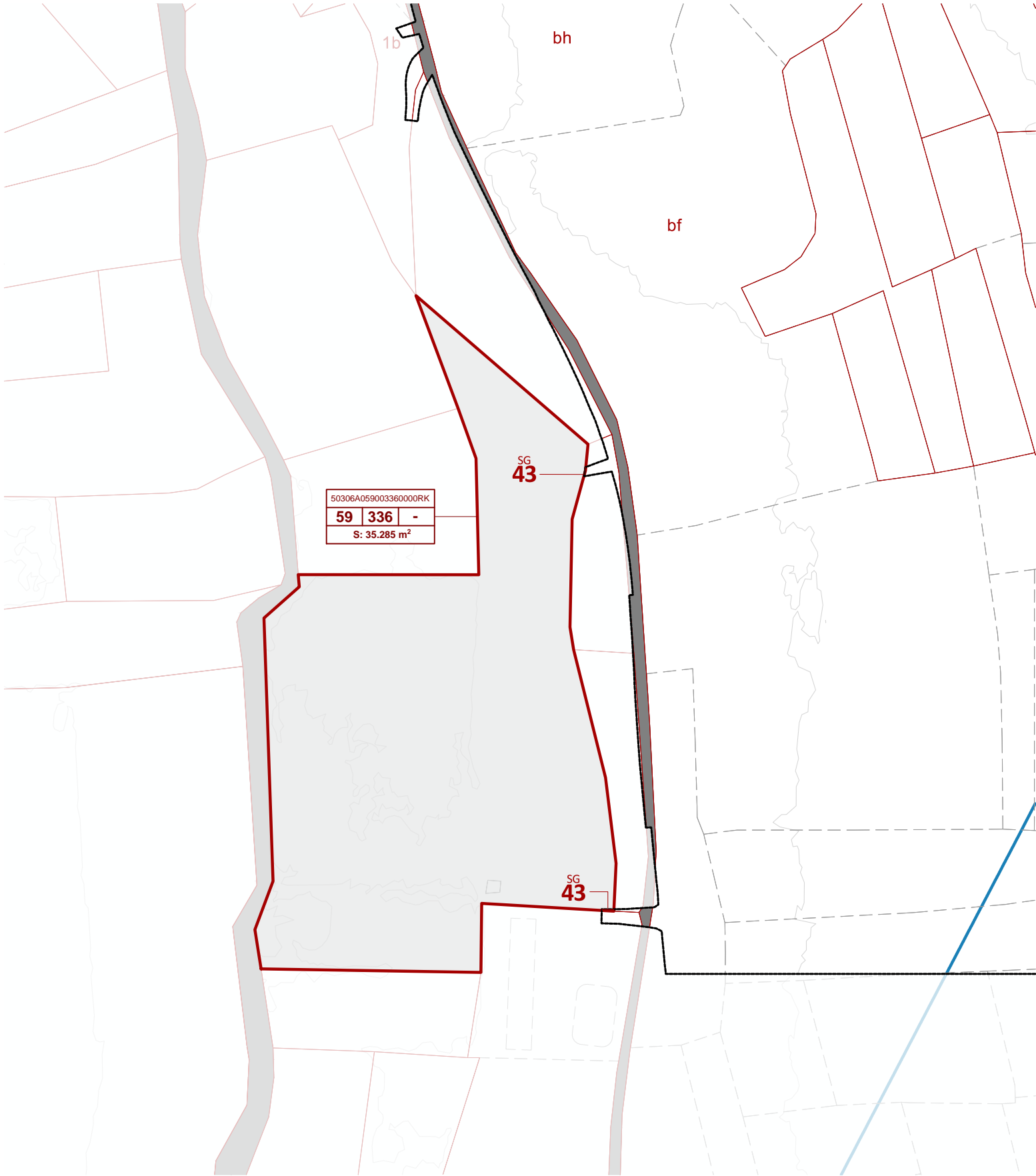
50306A059003360000RK

F) Notas

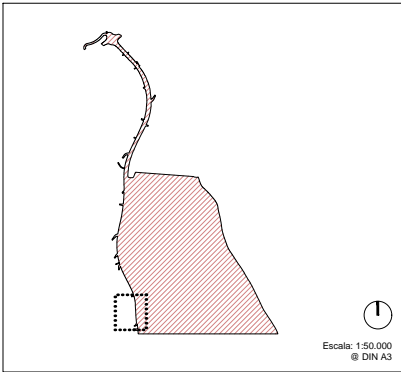
Pendiente de resolución de la expropiación: ZA-VG-067

Nº de finca registral: No identificada

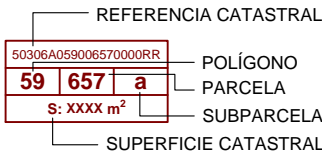
Propietario de la finca: Abilio Ballester Marquina: 22,22% usufructo, María Jesús Izquierdo Sanz: 33,33% propiedad, Tristan Cristobal Armisen Izquierdo: 22,22% propiedad, Barbara María Armisen Izquierdo: 22,22 propiedad Y Maria Ballester Izquierdo. 22,22 nuda propiedad (PROPIETARIOS CATASTRALES)



Fuente de información de parcelas: Dirección General de Catastro



INFORMACIÓN DE PARCELA CATASTRAL



LEYENDA

- LÍMITE DEL SUBÁMBITO DE ORDENACIÓN DEL SECTOR-SG / ÁMBITO DE REPARCELACIÓN DE VILLAMAYOR DE GÁLLEGO
- LÍMITE DE PARCELA
- LÍMITE DE SUBPARCELA
- RED DE ABASTECIMIENTO
- PARCELA ANALIZADA
- ÁREA APORTADA
- CAMINO DOMINIO PÚBLICO

50903AINPIGAVILLAMAYORDEGALLEGO

**PROYECTO DE REPARCELACIÓN DEL ÁMBITO DE ORDENACIÓN DE VILLAMAYOR DE GÁLLEGO**  
Villamayor de Gállego, Zaragoza

DOCUMENTO DE APROBACIÓN INICIAL

Ayuntamiento de Villamayor de Gállego  
Plaza del Planillo 14, 50162 Villamayor de Gállego (Zaragoza)

**FICHA FINCA APORTADA Nº SG43**  
**PARCELA 336 POLÍGONO 59**

S.R.E.: ETRS89 UTM-Huso 30N  
0 10 25 50 m  
Escala: 1:2.500  
@ DIN A3

SEPTIEMBRE 2025

Redactor: **AECOM** AECOM Madrid  
Alfonso XII, 62 - 9ª Planta  
28014 Madrid, España  
www.aecom.com

Promotor: **Microsoft** Microsoft 7724 Spain, S.L.U.  
Paseo del Club Deportivo, 1  
Parque Empresarial, La Finca  
Pozuelo de Alarcón (Madrid)

FINCA APORTADA Nº SG 44 ( PARCELA 567 , POLÍGONO 59 )

A) Descripción de la finca

Linderos: Pendiente de resolución de la expropiación

B) Superficie (m²s)

186 m²s

C) Titularidad

Microsoft 7724 Spain, S.L.

D) Inscripción registral

Pendiente de resolución de la expropiación

E) Referencia catastral

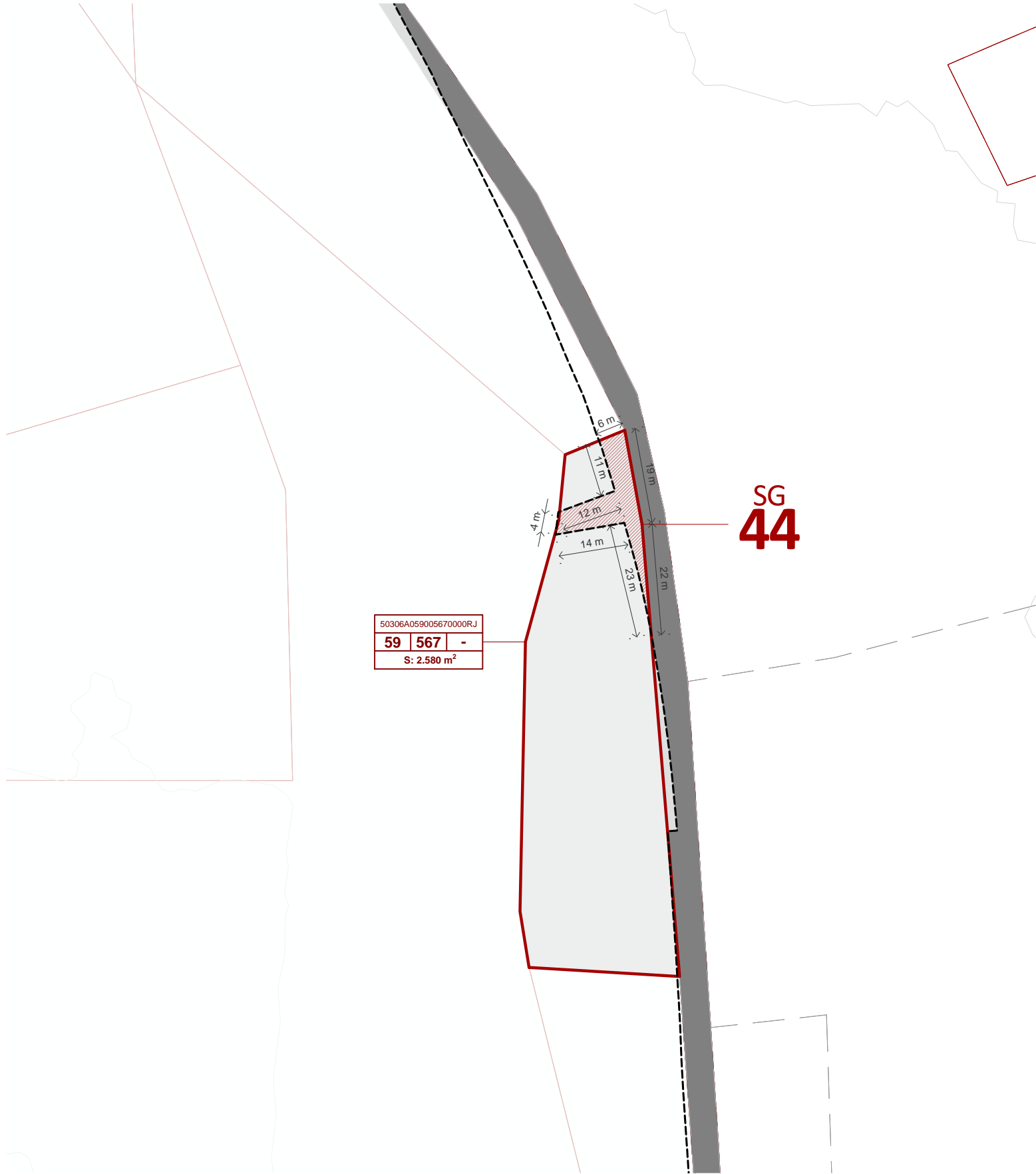
50306A059005670000RJ

F) Notas

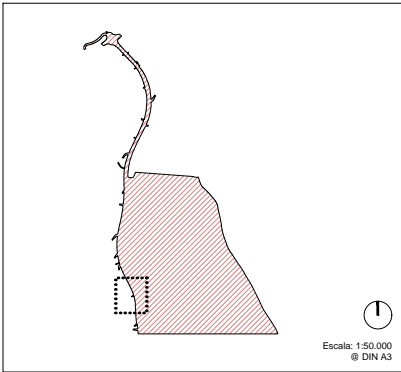
Pendiente de resolución de la expropiación: ZA-VG-068

Nº de finca registral: No identificada

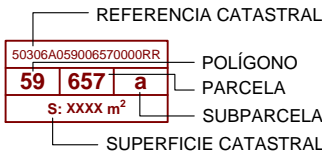
Propietario de la finca: Jorge Junior Sol, S.L.: 100% propiedad (PROPIETARIO CATASTRAL)



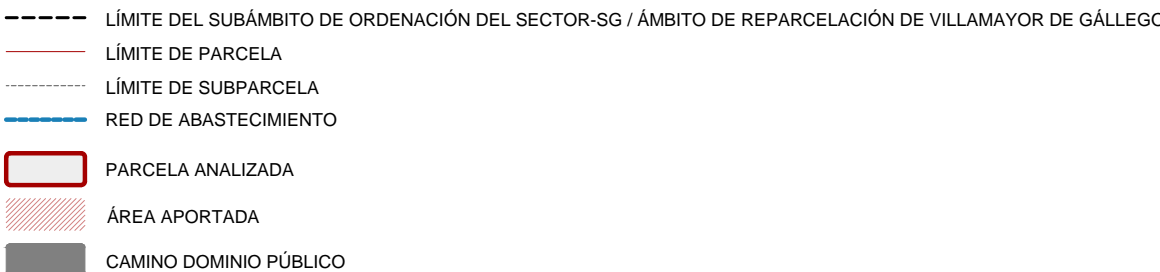
Fuente de información de parcelas: Dirección General de Catastro



INFORMACIÓN DE PARCELA CATASTRAL



LEYENDA



50903AINPIGAVILLAMAYORDEGALLEGO

PROYECTO DE REPARCELACIÓN DEL ÁMBITO DE ORDENACIÓN DE VILLAMAYOR DE GÁLLEGO

Villamayor de Gállego, Zaragoza

DOCUMENTO DE APROBACIÓN INICIAL

Ayuntamiento de Villamayor de Gállego  
Plaza del Planillo 14, 50162 Villamayor de Gállego (Zaragoza)

FICHA FINCA APORTADA Nº SG64

PARCELA 567 POLÍGONO 59





FINCA APORTADA Nº SG 45 ( PARCELA 337 , POLÍGONO 59 )

A) Descripción de la finca

Linderos: Pendiente de resolución de la expropiación

B) Superficie (m²s)

84 m²s

C) Titularidad

Microsoft 7724 Spain, S.L.

D) Inscripción registral

Pendiente de resolución de la expropiación

E) Referencia catastral

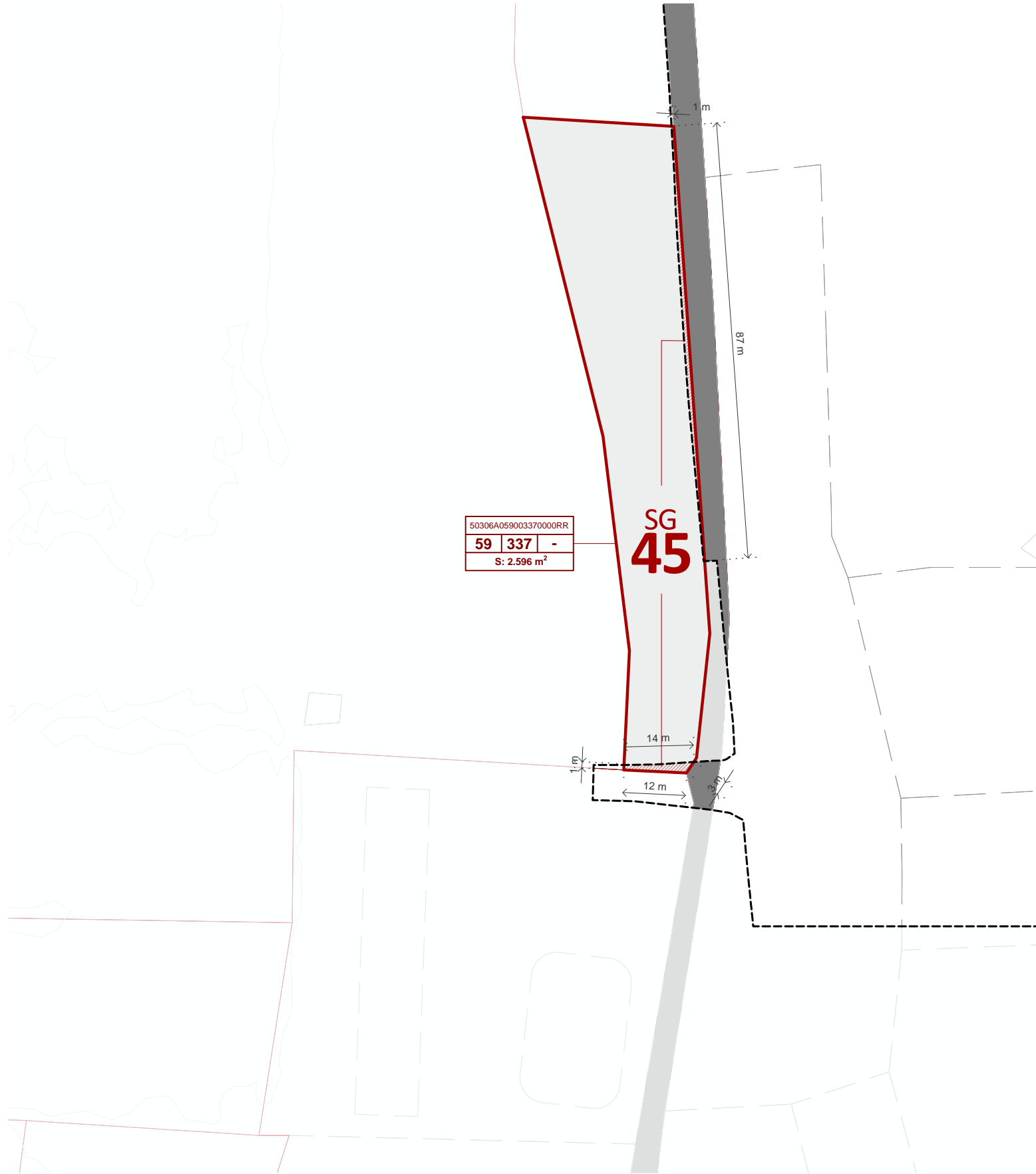
50306A059003370000RR

F) Notas

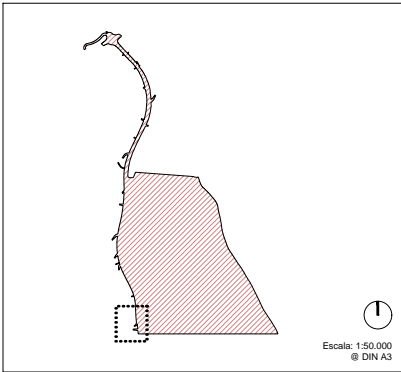
Pendiente de resolución de la expropiación: ZA-VG-069

Nº de finca registral: No identificada

Propietario de la finca: Jorge Junior Sol, S.L.: 100% propiedad (PROPIETARIO CATASTRAL)



Fuente de información de parcelas: Dirección General de Catastro



INFORMACIÓN DE PARCELA CATASTRAL

REFERENCIA CATASTRAL	50306A059006570000RR
POLÍGONO	59
PARCELA	657
SUBPARCELA	a
SUPERFICIE CATASTRAL	S: XXXX m²

LEYENDA

---	LÍMITE DEL SUBÁMBITO DE ORDENACIÓN DEL SECTOR-SG / ÁMBITO DE REPARCELACIÓN DE VILLAMAYOR DE GÁLLEGO
---	LÍMITE DE PARCELA
---	LÍMITE DE SUBPARCELA
---	RED DE ABASTECIMIENTO
---	PARCELA ANALIZADA
---	ÁREA APORTADA
---	CAMINO DOMINIO PÚBLICO

50903AINPIGAVILLAMAYORDEGALLEGO

**PROYECTO DE REPARCELACIÓN DEL ÁMBITO DE ORDENACIÓN DE VILLAMAYOR DE GÁLLEGO**  
Villamayor de Gállego, Zaragoza

DOCUMENTO DE APROBACIÓN INICIAL

Ayuntamiento de Villamayor de Gállego  
Plaza del Planillo 14, 50162 Villamayor de Gállego (Zaragoza)

**FICHA FINCA APORTADA Nº SG45**  
**PARCELA 337 POLÍGONO 59**

S.R.E.: ETRS89 UTM-Huso 30N  
Escala: 1:1.000  
@ DIN A3

SEPTIEMBRE 2025

Redactor: **AECOM**  
Alfonso XII, 62 - 9ª Planta  
28014 Madrid, España  
www.aecom.com

Promotor: **Microsoft**  
Microsoft 7724 Spain, S.L.U.  
Paseo del Club Deportivo, 1  
Parque Empresarial, La Finca  
Pozuelo de Alarcón (Madrid)

FINCA APORTADA Nº SG 46 ( PARCELA 335 , POLÍGONO 59 )

A) Descripción de la finca

Linderos: Pendiente de resolución de la expropiación

B) Superficie (m²s)

124 m²s

C) Titularidad

Microsoft 7724 Spain, S.L.

D) Inscripción registral

Pendiente de resolución de la expropiación

E) Referencia catastral

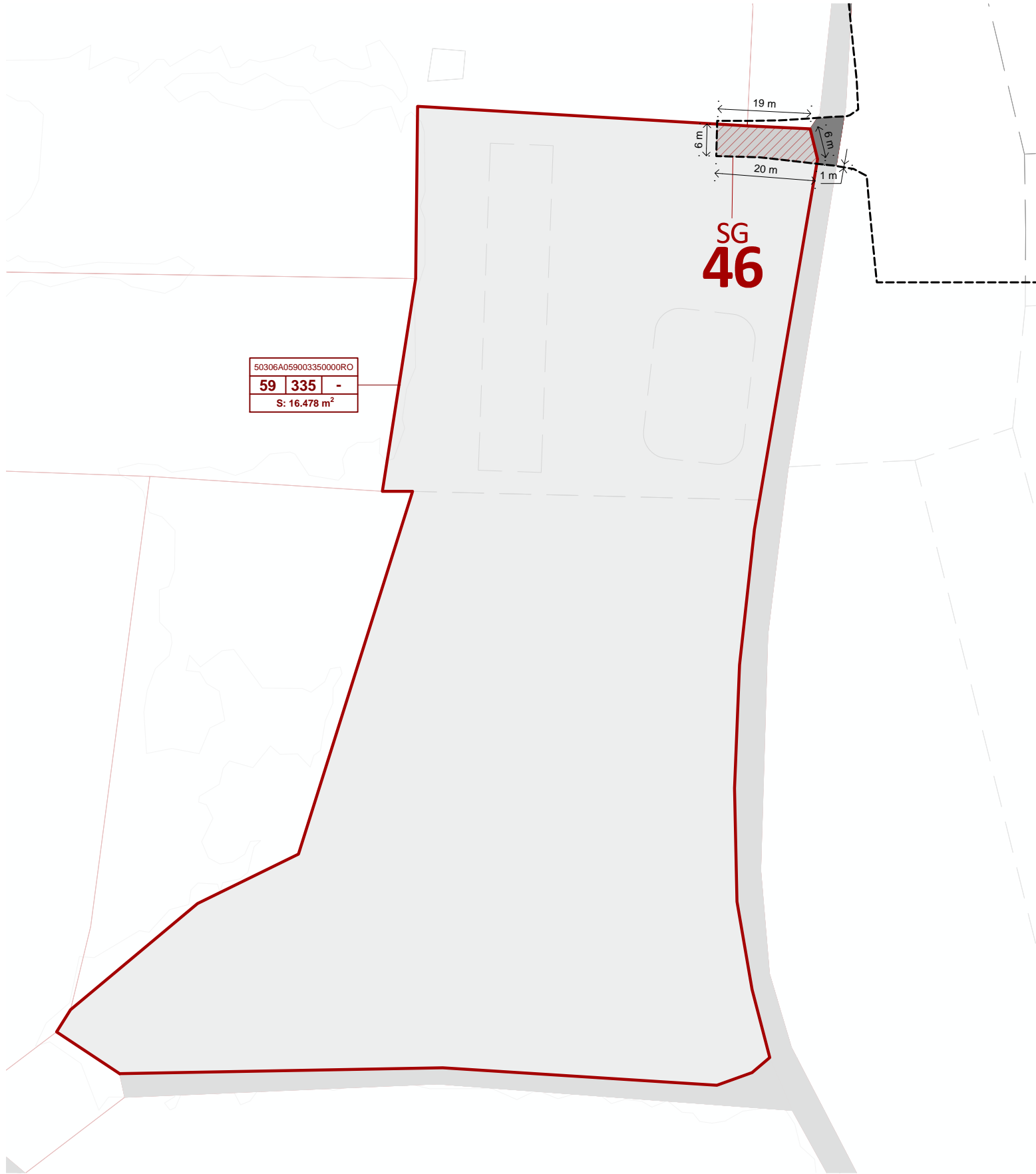
50306A059003350000RO

F) Notas

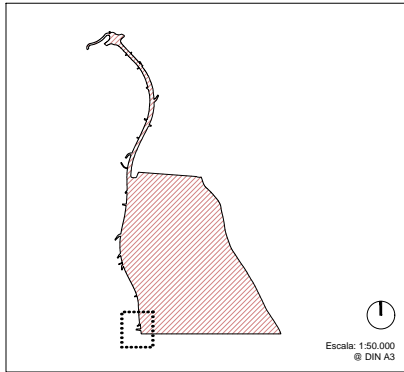
Pendiente de resolución de la expropiación: ZA-VG-070

Nº de finca registral: No identificada

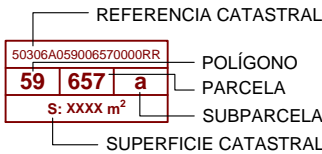
Propietario de la finca: Eduardo Domeque Mendiola Garay: 100% propiedad (PROPIETARIO CATASTRAL)



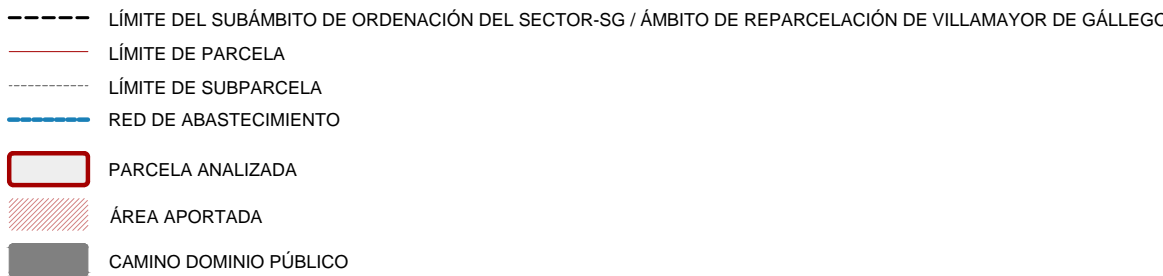
Fuente de información de parcelas: Dirección General de Catastro



INFORMACIÓN DE PARCELA CATASTRAL



LEYENDA



50903AINPIGAVILLAMAYORDEGALLEGO

**PROYECTO DE REPARCELACIÓN DEL ÁMBITO DE ORDENACIÓN DE VILLAMAYOR DE GÁLLEGO**  
Villamayor de Gállego, Zaragoza

DOCUMENTO DE APROBACIÓN INICIAL

Ayuntamiento de Villamayor de Gállego  
Plaza del Planillo 14, 50162 Villamayor de Gállego (Zaragoza)

**FICHA FINCA APORTADA Nº SG46**  
**PARCELA 335 POLÍGONO 59**

S.R.E.: ETRS89 UTM-Huso 30N  
0 5 10 20 m  
Escala: 1:1.000  
@ DIN A3

SEPTIEMBRE 2025

Redactor: **AECOM**  
AECOM Madrid  
Alfonso XII, 62 - 9ª Planta  
28014 Madrid, España  
www.aecom.com

Promotor: **Microsoft**  
Microsoft 7724 Spain, S.L.U.  
Paseo del Club Deportivo, 1  
Parque Empresarial, La Finca  
Pozuelo de Alarcón (Madrid)

FINCA APORTADA Nº SG 47 ( PARCELA 9015 , POLÍGONO 59 )

A) Descripción de la finca

Acequia del Val

Linderos: -

B) Superficie (m²s)

317 m²s

C) Titularidad

Domínio público (acequia del Val)

D) Inscripción registral

-

E) Referencia catastral

50306A059090150000RI

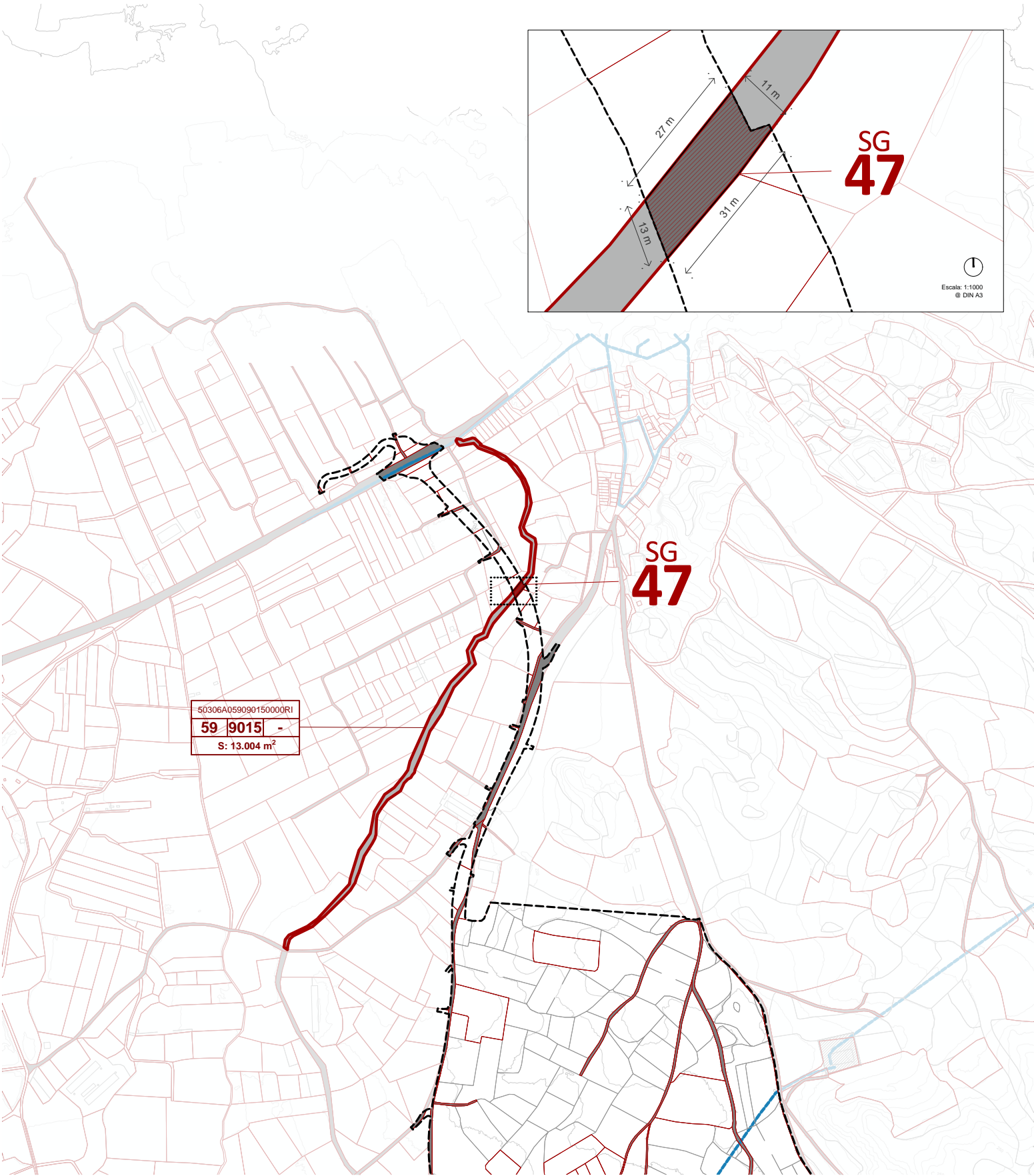
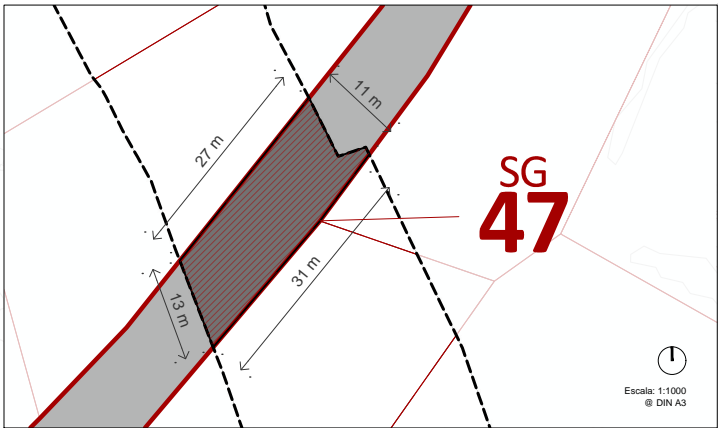
F) Notas

ZA-VG-C007

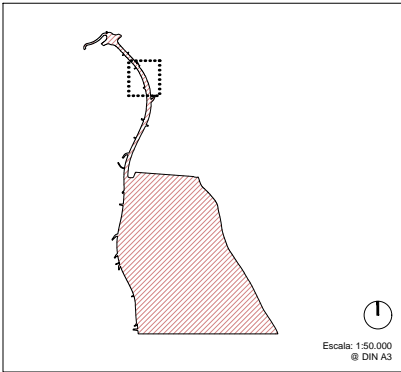
Nº de finca registral: No identificada

Propietario de la finca: Comunidad de Regantes Sindicato Riegos Villamayor: 100%

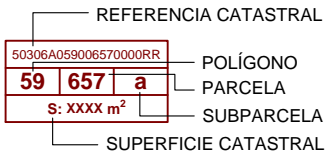
propiedad (PROPIETARIO CATASTRAL)



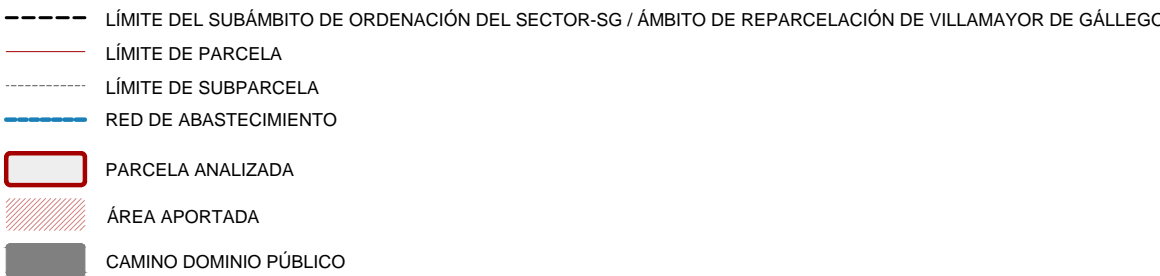
Fuente de información de parcelas: Dirección General de Catastro



INFORMACIÓN DE PARCELA CATASTRAL



LEYENDA



50903AINPIGAVILLAMAYORDEGALLEGO

**PROYECTO DE REPARCELACIÓN DEL ÁMBITO DE ORDENACIÓN DE VILLAMAYOR DE GÁLLEGO**  
Villamayor de Gállego, Zaragoza

DOCUMENTO DE APROBACIÓN INICIAL

Ayuntamiento de Villamayor de Gállego  
Plaza del Planillo 14, 50162 Villamayor de Gállego (Zaragoza)

**FICHA FINCA APORTADA Nº SG47**  
**PARCELA 9015 POLÍGONO 59**

S.R.E.: ETRS89 UTM-Huso 30N  
0 50 100 200 m  
Escala: 1:10.000  
@ DIN A3

SEPTIEMBRE 2025

Redactor: **AECOM**  
AECOM Madrid  
Alfonso XII, 62 - 9ª Planta  
28014 Madrid, España  
www.aecom.com

Promotor: **Microsoft**  
Microsoft 7724 Spain, S.L.U.  
Paseo del Club Deportivo, 1  
Parque Empresarial, La Finca  
Pozuelo de Alarcón (Madrid)

FINCA APORTADA Nº SG 48 ( PARCELA 9027 , POLÍGONO 54 )

A) Descripción de la finca

Carretera de Zaragoza a Monzón

Linderos: -

B) Superficie (m²s)

2.679 m²s

C) Titularidad

Dominio público (Carretera de Zaragoza a Monzón)

D) Inscripción registral

-

E) Referencia catastral

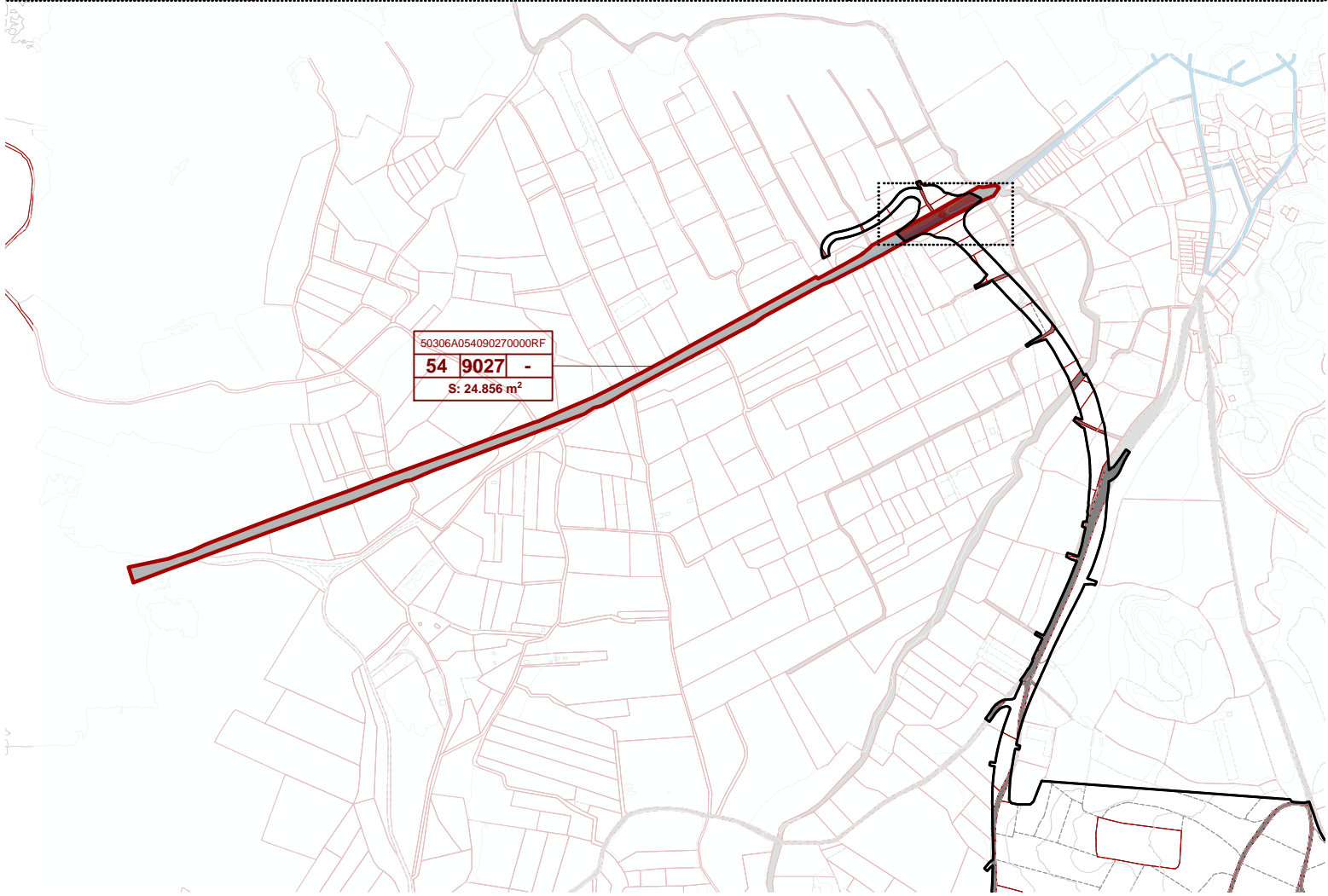
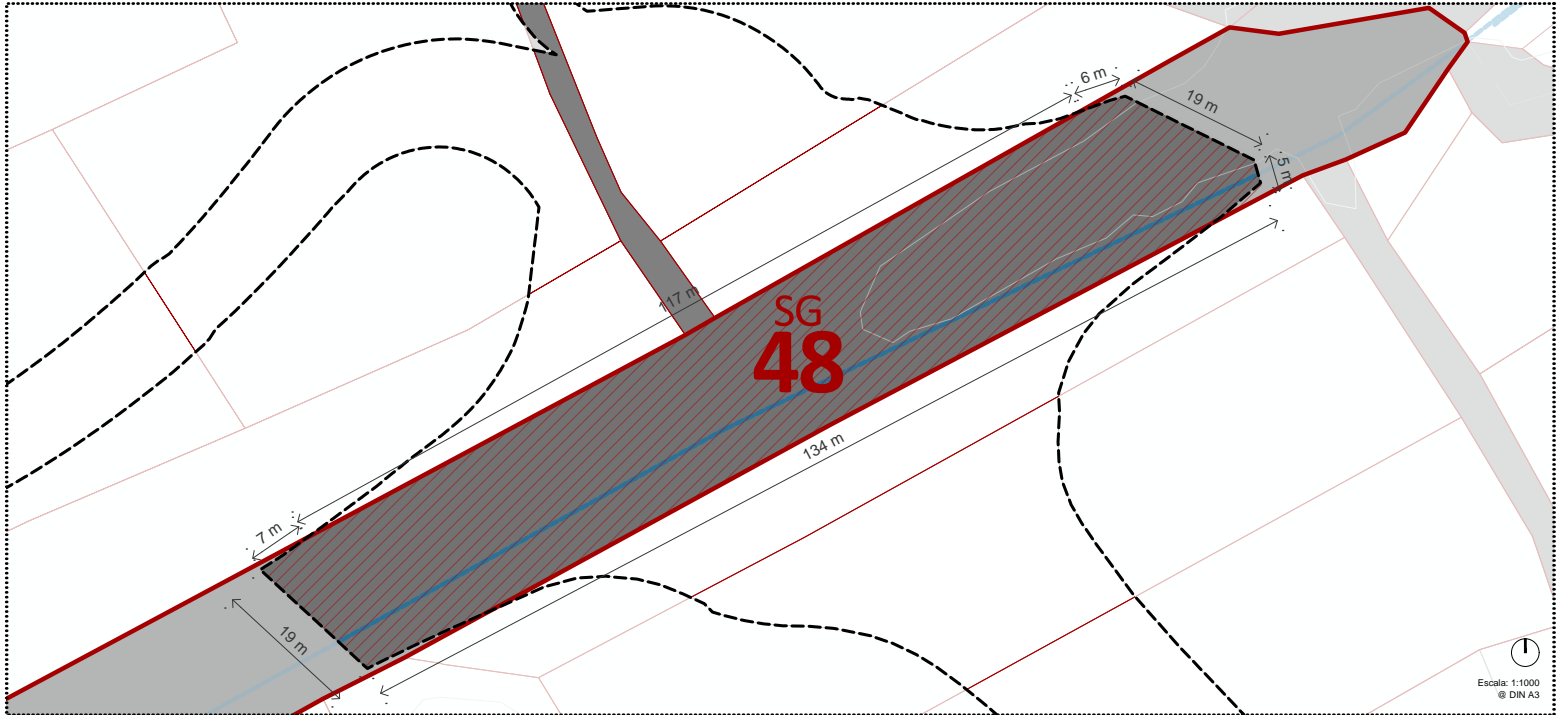
50306A054090270000RF

F) Notas

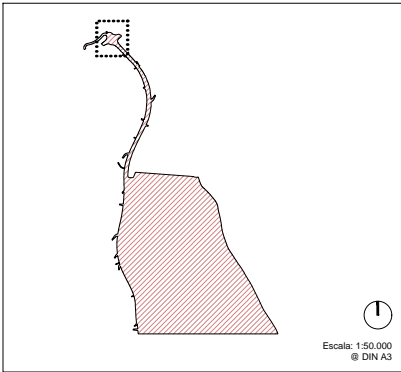
ZA-VG-C008

Nº de finca registral: No identificada

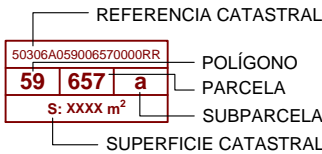
Propietario de la finca: Diputación General de Aragón: 100% propiedad (PROPIETARIO CATASTRAL)



Fuente de información de parcelas: Dirección General de Catastro



INFORMACIÓN DE PARCELA CATASTRAL



LEYENDA

- LÍMITE DEL SUBÁMBITO DE ORDENACIÓN DEL SECTOR-SG / ÁMBITO DE REPARCELACIÓN DE VILLAMAYOR DE GÁLLEGO
- LÍMITE DE PARCELA
- LÍMITE DE SUBPARCELA
- RED DE ABASTECIMIENTO
- PARCELA ANALIZADA
- ÁREA APORTADA
- CAMINO DOMINIO PÚBLICO

50903AINPIGAVILLAMAYORDEGALLEGO

**PROYECTO DE REPARCELACIÓN DEL ÁMBITO DE ORDENACIÓN DE VILLAMAYOR DE GÁLLEGO**  
Villamayor de Gállego, Zaragoza

DOCUMENTO DE APROBACIÓN INICIAL

Ayuntamiento de Villamayor de Gállego  
Plaza del Planillo 14, 50162 Villamayor de Gállego (Zaragoza)

**FICHA FINCA APORTADA Nº SG48**  
**PARCELA 9027 POLÍGONO 54**

S.R.E.: ETRS89 UTM-Huso 30N  
0 50 100 200 m  
Escala: 1:10.000  
@ DIN A3

SEPTIEMBRE 2025

Redactor: **AECOM**  
AECOM Madrid  
Alfonso XII, 62 - 9ª Planta  
28014 Madrid, España  
www.aecom.com

Promotor: **Microsoft**  
Microsoft 7724 Spain, S.L.U.  
Paseo del Club Deportivo, 1  
Parque Empresarial, La Finca  
Pozuelo de Alarcón (Madrid)



FINCA APORTADA Nº SG 49 ( PARCELA 9073 , POLÍGONO 54 )

A) Descripción de la finca

Camino

Linderos: -

B) Superficie (m²s)

191 m²s

C) Titularidad

Dominio público (camino)

D) Inscripción registral

-

E) Referencia catastral

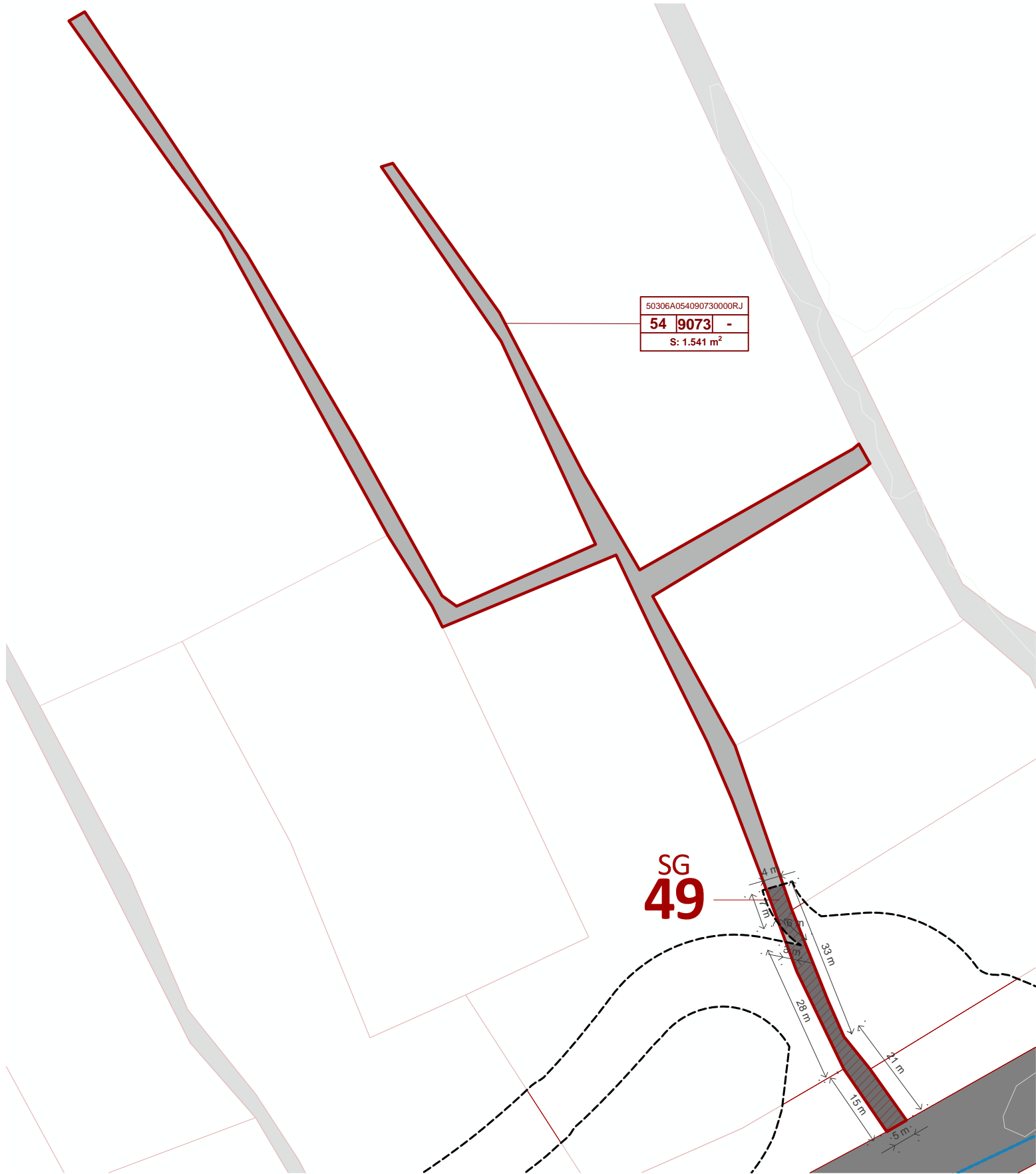
50306A054090730000RJ

F) Notas

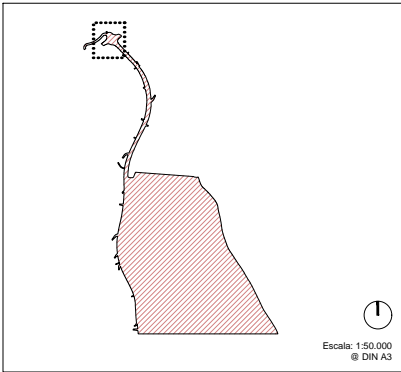
ZA-VG-C009

Nº de finca registral: No identificada

Propietario de la finca: Ayuntamiento de Villamayor de Gállego: 100% propiedad (PROPIETARIO CATASTRAL)



Fuente de información de parcelas: Dirección General de Catastro



INFORMACIÓN DE PARCELA CATASTRAL

50306A059006570000RR	REFERENCIA CATASTRAL
59 657 a	POLÍGONO
S: XXXX m²	PARCELA
	SUBPARCELA
	SUPERFICIE CATASTRAL

LEYENDA

---	LÍMITE DEL SUBÁMBITO DE ORDENACIÓN DEL SECTOR-SG / ÁMBITO DE REPARCELACIÓN DE VILLAMAYOR DE GÁLLEGO
---	LÍMITE DE PARCELA
---	LÍMITE DE SUBPARCELA
---	RED DE ABASTECIMIENTO
█	PARCELA ANALIZADA
█	ÁREA APORTADA
█	CAMINO DOMINIO PÚBLICO

50903AINPIGAVILLAMAYORDEGALLEGO

**PROYECTO DE REPARCELACIÓN DEL ÁMBITO DE ORDENACIÓN DE VILLAMAYOR DE GÁLLEGO**  
Villamayor de Gállego, Zaragoza

DOCUMENTO DE APROBACIÓN INICIAL

Ayuntamiento de Villamayor de Gállego  
Plaza del Planillo 14, 50162 Villamayor de Gállego (Zaragoza)

**FICHA FINCA APORTADA Nº SG49**  
**PARCELA 9073 POLÍGONO 54**

S.R.E.: ETRS89 UTM-Huso 30N  
0 5 10 20 m  
Escala: 1:1.000  
@ DIN A3

SEPTIEMBRE 2025

Redactor: **AECOM**  
AECOM Madrid  
Alfonso XII, 62 - 9ª Planta  
28014 Madrid, España  
www.aecom.com

Promotor: **Microsoft**  
Microsoft 7724 Spain, S.L.U.  
Paseo del Club Deportivo, 1  
Parque Empresarial, La Finca  
Pozuelo de Alarcón (Madrid)

FINCA APORTADA Nº SG 50 ( PARCELA 9026 , POLÍGONO 59 )

A) Descripción de la finca

Camino del Peñes

Linderos: -

B) Superficie (m²s)

4.363 m²s

C) Titularidad

Dominio público (camino del Peñes)

D) Inscripción registral

-

E) Referencia catastral

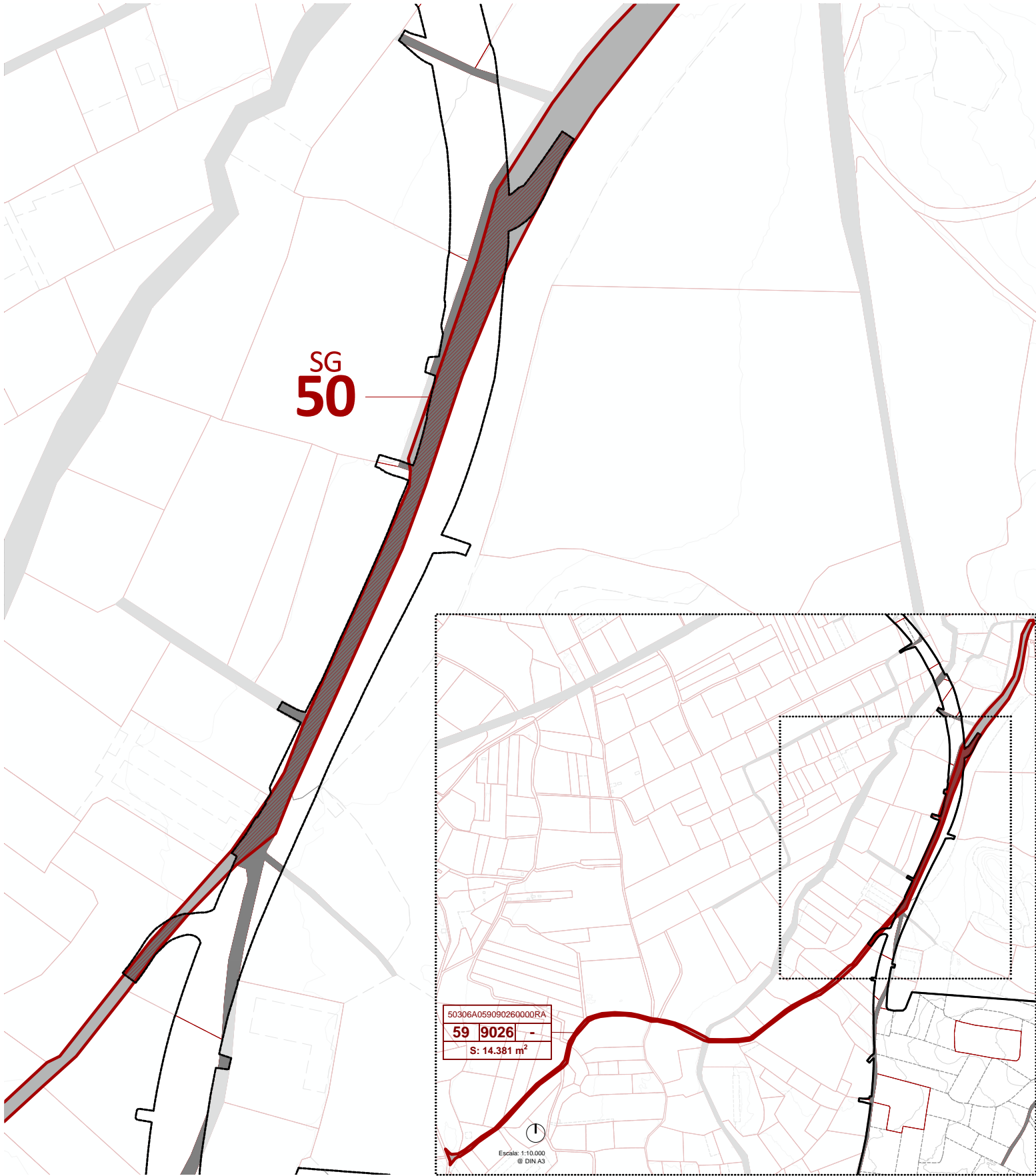
50306A059090260000RA

F) Notas

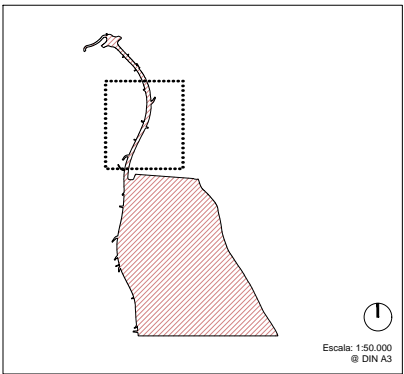
ZA-VG-C010

Nº de finca registral: No identificada

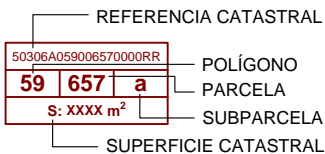
Propietario de la finca: Comunidad de Regantes Sindicato Riegos Villamayor: 100% propiedad (PROPIETARIO CATASTRAL)



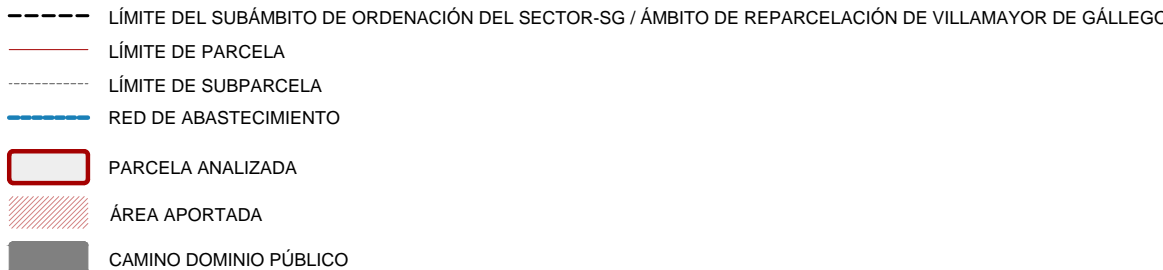
Fuente de información de parcelas: Dirección General de Catastro



INFORMACIÓN DE PARCELA CATASTRAL



LEYENDA



50903AINPIGAVILLAMAYORDEGALLEGO

PROYECTO DE REPARCELACIÓN DEL ÁMBITO DE ORDENACIÓN DE VILLAMAYOR DE GÁLLEGO

Villamayor de Gállego, Zaragoza

DOCUMENTO DE APROBACIÓN INICIAL

Ayuntamiento de Villamayor de Gállego  
Plaza del Planillo 14, 50162 Villamayor de Gállego (Zaragoza)

FICHA FINCA APORTADA Nº SG50  
PARCELA 9026 POLÍGONO 59





FINCA APORTADA Nº SG 51 ( PARCELA 9002 , POLÍGONO 59 )

A) Descripción de la finca

Brazal

Linderos: -

B) Superficie (m²s)

33 m²s

C) Titularidad

Dominio público

D) Inscripción registral

-

E) Referencia catastral

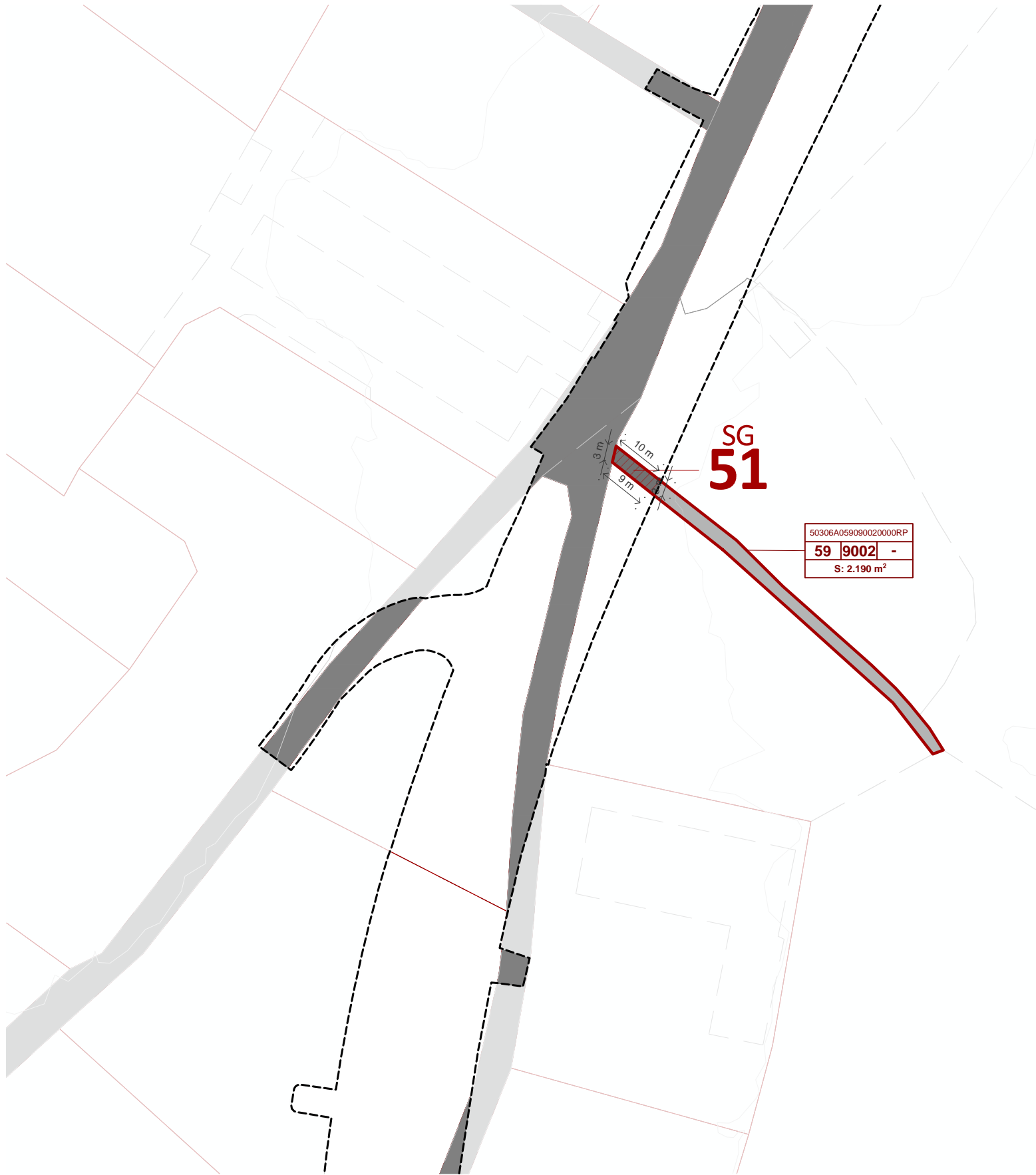
50306A059090020000RP

F) Notas

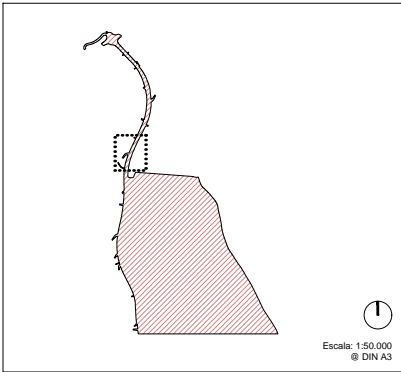
ZA-VG-C011

Nº de finca registral: No identificada

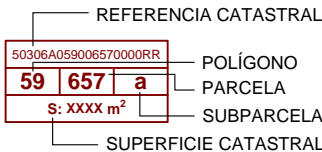
Propietario de la finca: Comunidad de Regantes Sindicato de Riegos Villamayor  
(PROPIETARIO CATASTRAL)



Fuente de información de parcelas: Dirección General de Catastro



INFORMACIÓN DE PARCELA CATASTRAL



LEYENDA

- LÍMITE DEL SUBÁMBITO DE ORDENACIÓN DEL SECTOR-SG / ÁMBITO DE REPARCELACIÓN DE VILLAMAYOR DE GÁLLEGO
- LÍMITE DE PARCELA
- LÍMITE DE SUBPARCELA
- RED DE ABASTECIMIENTO
- PARCELA ANALIZADA
- ÁREA APORTADA
- CAMINO DOMINIO PÚBLICO

50903AINPIGAVILLAMAYORDEGALLEGO

**PROYECTO DE REPARCELACIÓN DEL ÁMBITO DE ORDENACIÓN DE VILLAMAYOR DE GÁLLEGO**  
Villamayor de Gállego, Zaragoza

DOCUMENTO DE APROBACIÓN INICIAL

Ayuntamiento de Villamayor de Gállego  
Plaza del Planillo 14, 50162 Villamayor de Gállego (Zaragoza)

**FICHA FINCA APORTADA Nº SG51**  
**PARCELA 9002 POLÍGONO 59**

S.R.E.: ETRS89 UTM-Huso 30N  
0 5 10 20 m  
Escala: 1:1.000  
@ DIN A3

SEPTIEMBRE 2025

Redactor: **AECOM** AECOM Madrid  
Alfonso XII, 62 - 9ª Planta  
28014 Madrid, España  
www.aecom.com

Promotor: **Microsoft** Microsoft 7724 Spain, S.L.U.  
Paseo del Club Deportivo, 1  
Parque Empresarial, La Finca  
Pozuelo de Alarcón (Madrid)

FINCA APORTADA Nº SG 52 ( PARCELA 9001 , POLÍGONO 59 )

A) Descripción de la finca

Camino del Peñes

Linderos: -

B) Superficie (m²s)

2.765 m²s

C) Titularidad

Dominio público (camino del Peñes)

D) Inscripción registral

-

E) Referencia catastral

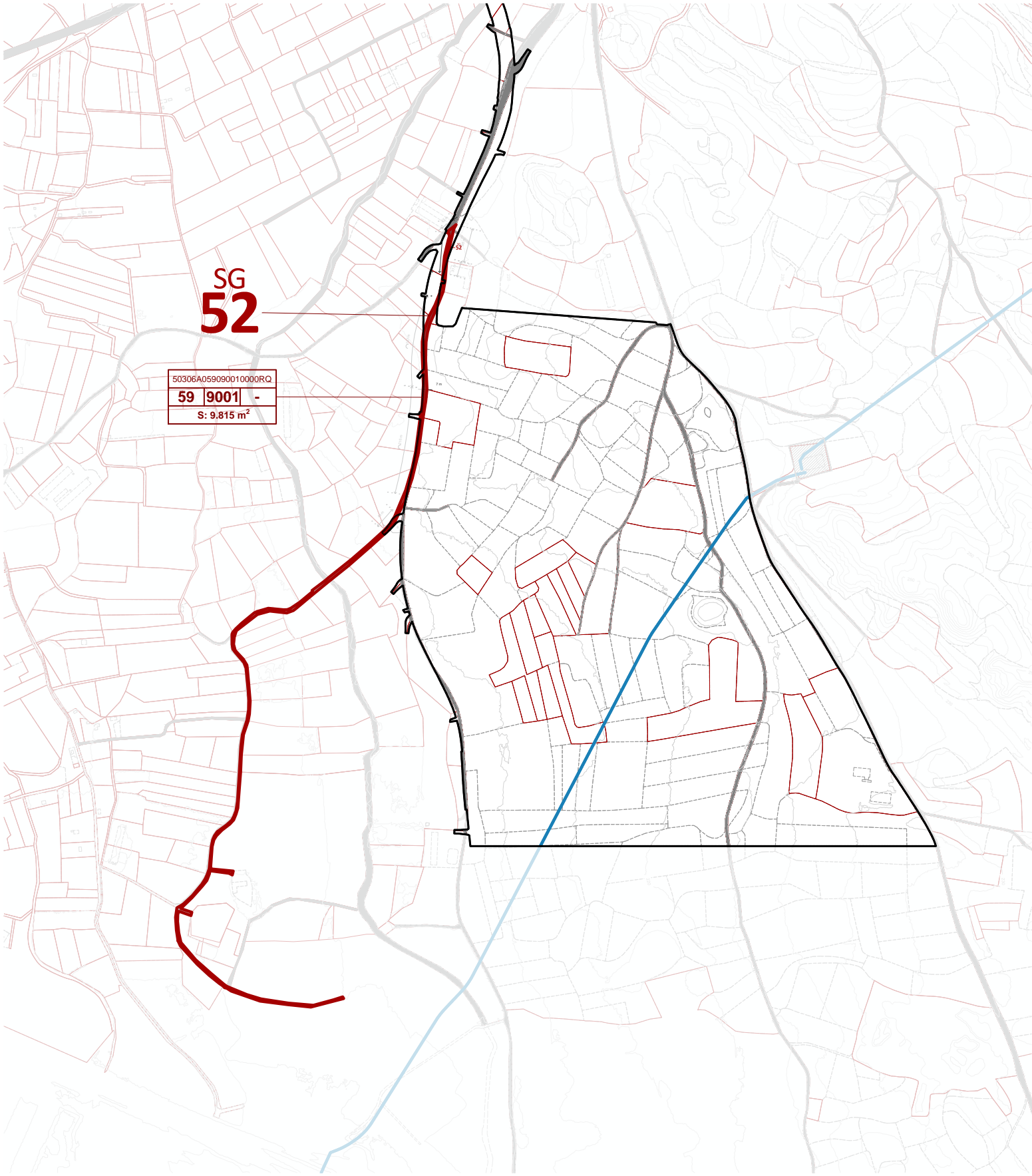
50306A059090010000RQ

F) Notas

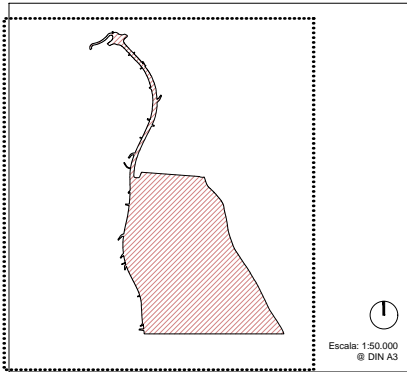
ZA-VG-C012

Nº de finca registral: No identificada

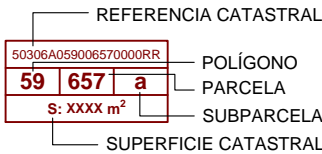
Propietario de la finca: Comunidad de Regantes Sindicato Riegos Villamayor: 100% propiedad (PROPIETARIO CATASTRAL)



Fuente de información de parcelas: Dirección General de Catastro



INFORMACIÓN DE PARCELA CATASTRAL



LEYENDA

- LÍMITE DEL SUBÁMBITO DE ORDENACIÓN DEL SECTOR-SG / ÁMBITO DE REPARCELACIÓN DE VILLAMAYOR DE GÁLLEGO
- LÍMITE DE PARCELA
- - - - - LÍMITE DE SUBPARCELA
- RED DE ABASTECIMIENTO
- PARCELA ANALIZADA
- ÁREA APORTADA
- CAMINO DOMINIO PÚBLICO

50903AINPIGAVILLAMAYORDEGALLEGO

**PROYECTO DE REPARCELACIÓN DEL ÁMBITO DE ORDENACIÓN DE VILLAMAYOR DE GÁLLEGO**  
Villamayor de Gállego, Zaragoza

DOCUMENTO DE APROBACIÓN INICIAL

Ayuntamiento de Villamayor de Gállego  
Plaza del Planillo 14, 50162 Villamayor de Gállego (Zaragoza)

**FICHA FINCA APORTADA Nº SG52**  
**PARCELA 9001 POLÍGONO 59**

S.R.E.: ETRS89 UTM-Huso 30N  
0 50 100 200 m  
Escala: 1:10.000  
@ DIN A3

SEPTIEMBRE 2025

Redactor: **AECOM**  
AECOM Madrid  
Alfonso XII, 62 - 9ª Planta  
28014 Madrid, España  
www.aecom.com

Promotor: **Microsoft**  
Microsoft 7724 Spain, S.L.U.  
Paseo del Club Deportivo, 1  
Parque Empresarial, La Finca  
Pozuelo de Alarcón (Madrid)

FINCA APORTADA Nº SG 53 ( PARCELA 9010 , POLÍGONO 59 )

A) Descripción de la finca

Camino Torre Diablos

Linderos: -

B) Superficie (m²s)

2.974 m²s

C) Titularidad

Dominio público (camino Torre Diablos)

D) Inscripción registral

-

E) Referencia catastral

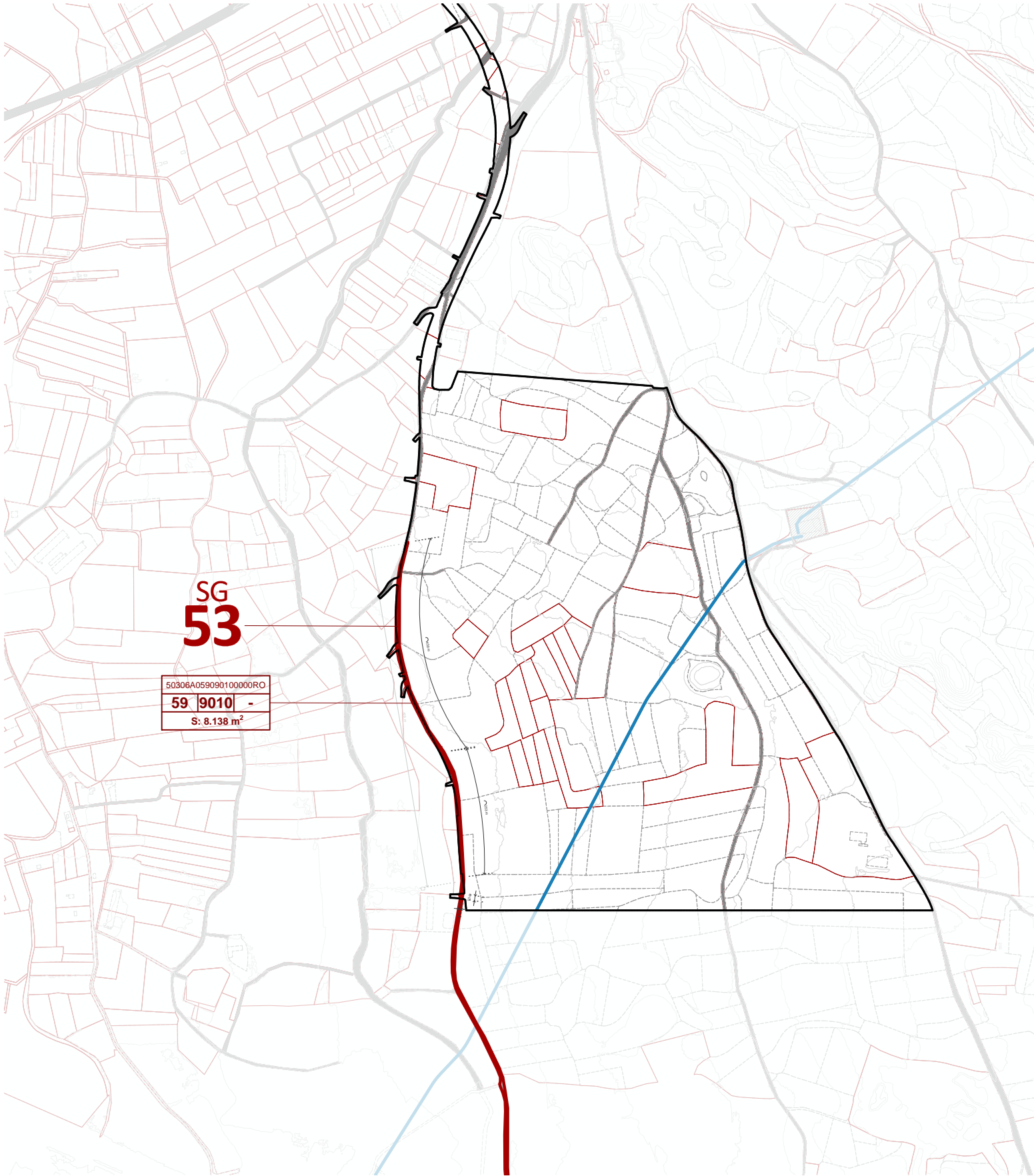
50306A059090100000RO

F) Notas

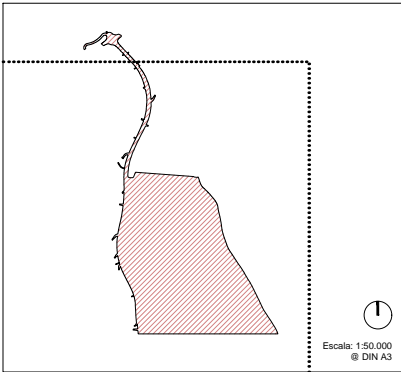
ZA-VG-C013

Nº de finca registral: Forma parte de la finca registral 2736

Propietario de la finca: Ayuntamiento de Villamayor de Gállego.



Fuente de información de parcelas: Dirección General de Catastro



INFORMACIÓN DE PARCELA CATASTRAL

REFERENCIA CATASTRAL	50306A059006570000RR
POLÍGONO	59
PARCELA	657
SUBPARCELA	a
SUPERFICIE CATASTRAL	S: XXXX m²

LEYENDA

---	LÍMITE DEL SUBÁMBITO DE ORDENACIÓN DEL SECTOR-SG / ÁMBITO DE REPARCELACIÓN DE VILLAMAYOR DE GÁLLEGO
---	LÍMITE DE PARCELA
---	LÍMITE DE SUBPARCELA
---	RED DE ABASTECIMIENTO
---	PARCELA ANALIZADA
---	ÁREA APORTADA
---	CAMINO DOMINIO PÚBLICO

50903AINPIGAVILLAMAYORDEGALLEGO

PROYECTO DE REPARCELACIÓN DEL ÁMBITO DE ORDENACIÓN DE VILLAMAYOR DE GÁLLEGO

Villamayor de Gállego, Zaragoza

DOCUMENTO DE APROBACIÓN INICIAL

Ayuntamiento de Villamayor de Gállego  
Plaza del Planillo 14, 50162 Villamayor de Gállego (Zaragoza)

FICHA FINCA APORTADA Nº 53  
PARCELA 9010 POLÍGONO 59

S.R.E.: ETRS89 UTM-Huso 30N	Escala: 1:10.000 @ DIN A3	SEPTIEMBRE 2025
-----------------------------	------------------------------	-----------------

Redactor: <b>AECOM</b>	AECOM Madrid Alfonso XII, 62 - 9ª Planta 28014 Madrid, España www.aecom.com	Promotor: <b>Microsoft</b>	Microsoft 7724 Spain, S.L.U. Paseo del Club Deportivo, 1 Parque Empresarial, La Finca Pozuelo de Alarcón (Madrid)
---------------------------	--	-------------------------------	--



FINCA APORTADA Nº SG 54 ( PARCELA 9071 , POLÍGONO 54 )

A) Descripción de la finca

Camino

Linderos: -

B) Superficie (m²s)

52 m²s

C) Titularidad

Dominio público (camino)

D) Inscripción registral

-

E) Referencia catastral

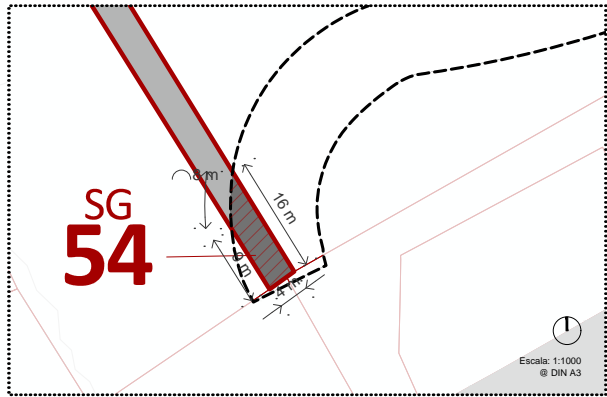
50306A054090710000RX

F) Notas

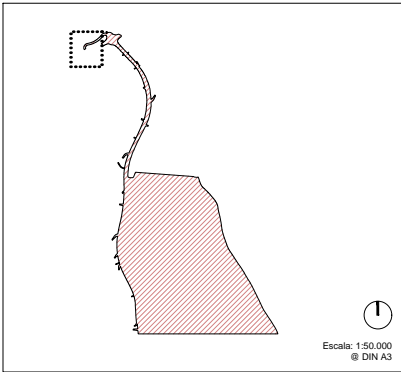
ZA-VG-C014

Nº de finca registral: No identificada

Propietario de la finca: Ayuntamiento de Villamayor de Gállego (PROPIETARIO CATASTRAL)



Fuente de información de parcelas: Dirección General de Catastro



INFORMACIÓN DE PARCELA CATASTRAL

50306A059006570000RR	REFERENCIA CATASTRAL
59 657 a	POLÍGONO
S: XXXX m²	PARCELA
	SUBPARCELA
	SUPERFICIE CATASTRAL

LEYENDA

---	LÍMITE DEL SUBÁMBITO DE ORDENACIÓN DEL SECTOR-SG / ÁMBITO DE REPARCELACIÓN DE VILLAMAYOR DE GÁLLEGO
---	LÍMITE DE PARCELA
---	LÍMITE DE SUBPARCELA
---	RED DE ABASTECIMIENTO
---	PARCELA ANALIZADA
---	ÁREA APORTADA
---	CAMINO DOMINIO PÚBLICO

PROYECTO DE REPARCELACIÓN DEL ÁMBITO DE ORDENACIÓN DE VILLAMAYOR DE GÁLLEGO	
Villamayor de Gállego, Zaragoza	
DOCUMENTO DE APROBACIÓN INICIAL	
Ayuntamiento de Villamayor de Gállego Plaza del Planillo 14, 50162 Villamayor de Gállego (Zaragoza)	
FICHA FINCA APORTADA Nº SG54 PARCELA 9071 POLÍGONO 54	

S.R.E.: ETRS89 UTM-Huso 30N	Escala: 1:2.500 @ DIN A3	SEPTIEMBRE 2025
-----------------------------	--------------------------	-----------------

Redactor: <b>AECOM</b>	AECOM Madrid Alfonso XII, 62 - 9ª Planta 28014 Madrid, España www.aecom.com	Promotor: <b>Microsoft</b>	Microsoft 7724 Spain, S.L.U. Paseo del Club Deportivo, 1 Parque Empresarial, La Finca Pozuelo de Alarcón (Madrid)
---------------------------	--	-------------------------------	--

FINCA APORTADA Nº SG 55 ( PARCELA 9072 , POLÍGONO 54 )

A) Descripción de la finca

Camino

Linderos: -

B) Superficie (m²s)

31 m²s

C) Titularidad

Dominio público (camino)

D) Inscripción registral

-

E) Referencia catastral

50306A054090720000RI

F) Notas

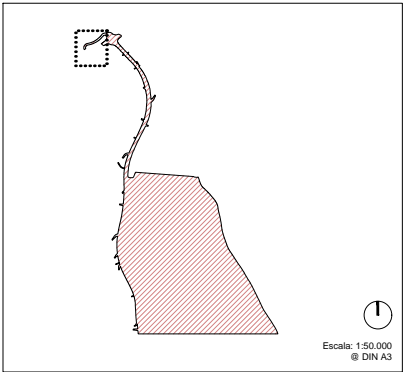
ZA-VG-C015

Nº de finca registral: No identificada

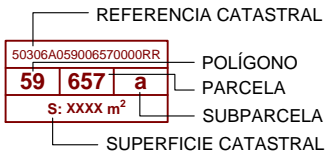
Propietario de la finca: Ayuntamiento de Villamayor de Gállego: 100% propiedad



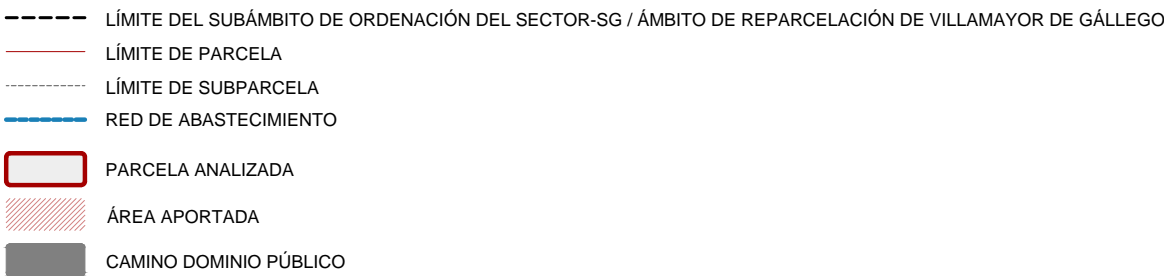
Fuente de información de parcelas: Dirección General de Catastro



INFORMACIÓN DE PARCELA CATASTRAL



LEYENDA



50903AINPIGAVILLAMAYORDEGALLEGO

PROYECTO DE REPARCELACIÓN DEL ÁMBITO DE ORDENACIÓN DE VILLAMAYOR DE GÁLLEGO

Villamayor de Gállego, Zaragoza

DOCUMENTO DE APROBACIÓN INICIAL

Ayuntamiento de Villamayor de Gállego  
Plaza del Planillo 14, 50162 Villamayor de Gállego (Zaragoza)

FICHA FINCA APORTADA Nº SG55

PARCELA 9072 POLÍGONO 54

S.R.E.: ETRS89 UTM-Huso 30N

0 10 25 50 m

Escala: 1:2.500  
@ DIN A3

SEPTIEMBRE 2025

Redactor: AECOM

AECOM Madrid  
Alfonso XII, 62 - 9ª Planta  
28014 Madrid, España  
www.aecom.com

Promotor: Microsoft

Microsoft 7724 Spain, S.L.U.  
Paseo del Club Deportivo, 1  
Parque Empresarial, La Finca  
Pozuelo de Alarcón (Madrid)

FINCA APORTADA Nº SG 56 ( PARCELA 9034 , POLÍGONO 59 )

A) Descripción de la finca

Camino

Linderos: -

B) Superficie (m²s)

203 m²s

C) Titularidad

Dominio público (camino)

D) Inscripción registral

-

E) Referencia catastral

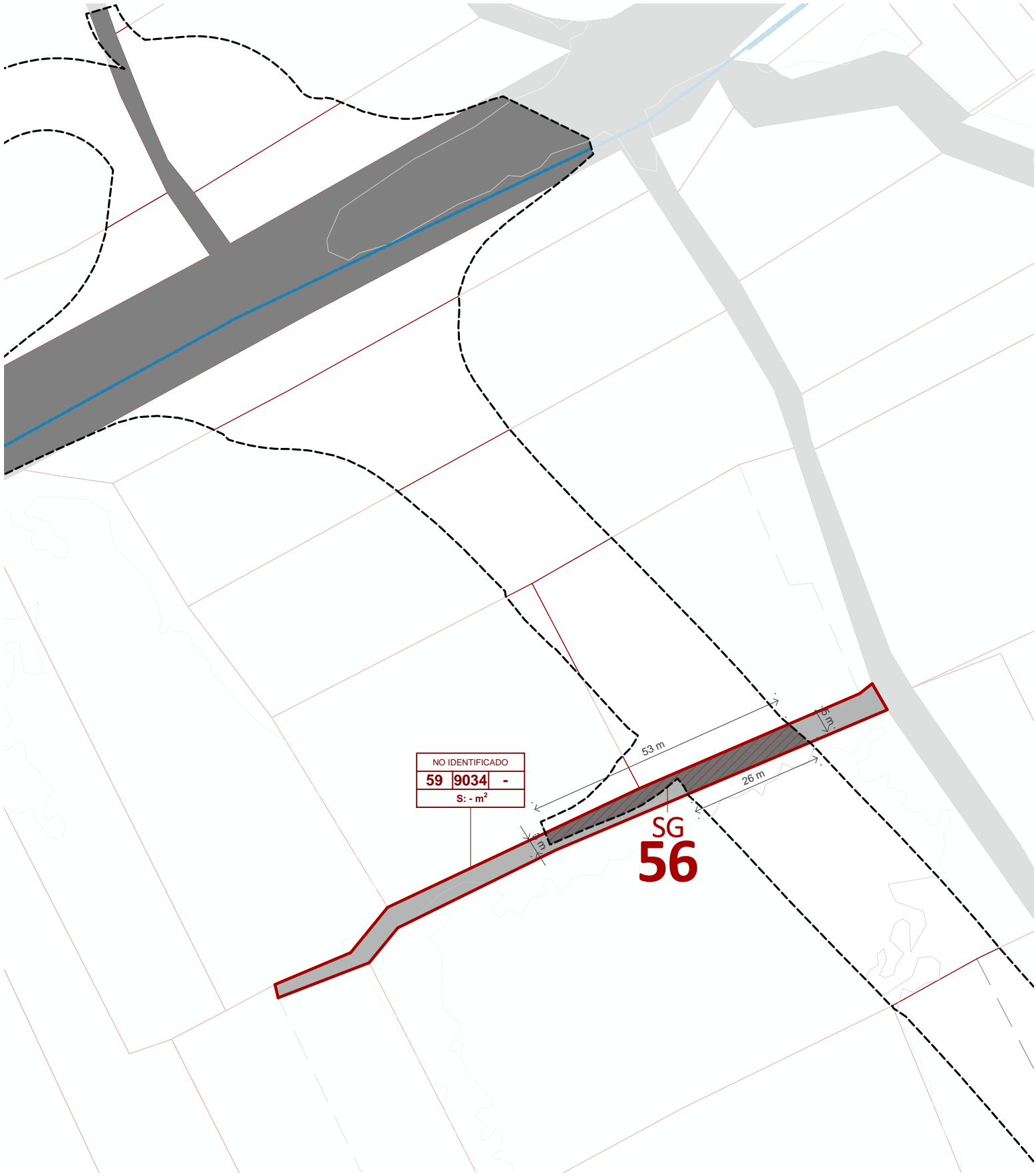
NO IDENTIFICADO

F) Notas

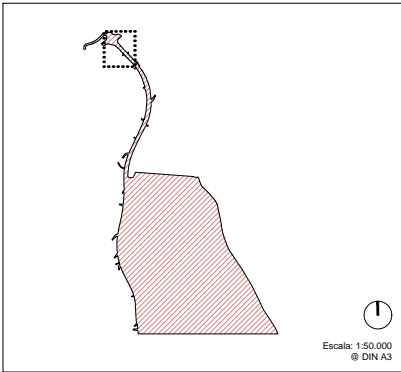
ZA-VG-C016

Nº de finca registral: No identificada

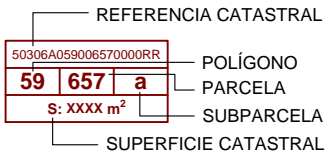
Propietario de la finca: No identificado.



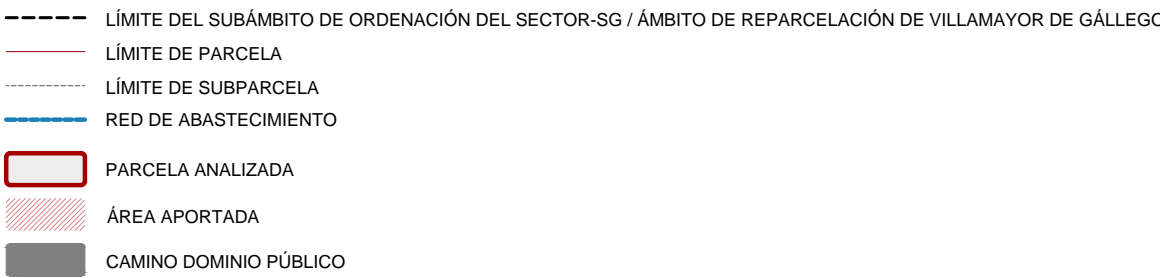
Fuente de información de parcelas: Dirección General de Catastro



INFORMACIÓN DE PARCELA CATASTRAL



LEYENDA



50903AINPIGAVILLAMAYORDEGALLEGO

PROYECTO DE REPARCELACIÓN DEL ÁMBITO DE ORDENACIÓN DE VILLAMAYOR DE GÁLLEGO  
Villamayor de Gállego, Zaragoza

DOCUMENTO DE APROBACIÓN INICIAL

Ayuntamiento de Villamayor de Gállego  
Plaza del Planillo 14, 50162 Villamayor de Gállego (Zaragoza)

FICHA FINCA APORTADA Nº SG56  
PARCELA 9034 POLÍGONO 59

S.R.E.: ETRS89 UTM-Huso 30N  
0 5 10 20 m

Escala: 1:1.000  
@ DIN A3

SEPTIEMBRE 2025

Redactor:  
**AECOM**

AECOM Madrid  
Alfonso XII, 62 - 9ª Planta  
28014 Madrid, España  
www.aecom.com

Promotor:  
**Microsoft**

Microsoft 7724 Spain, S.L.U.  
Paseo del Club Deportivo, 1  
Parque Empresarial, La Finca  
Pozuelo de Alarcón (Madrid)



FINCA APORTADA Nº SG 57 ( PARCELA 9035 , POLÍGONO 59 )

A) Descripción de la finca

Camino

Linderos: -

B) Superficie (m²s)

237 m²s

C) Titularidad

Dominio público (camino)

D) Inscripción registral

-

E) Referencia catastral

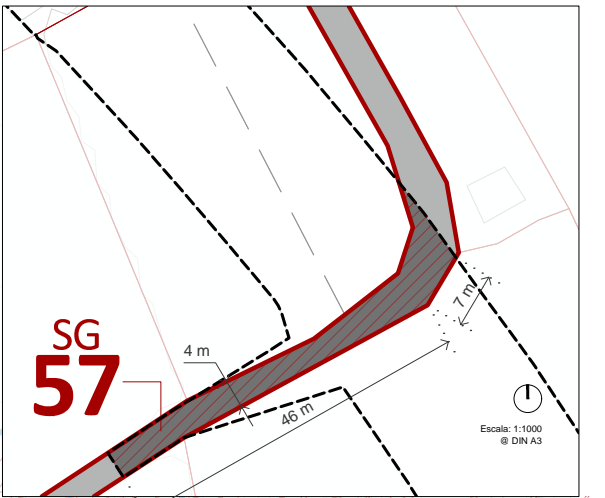
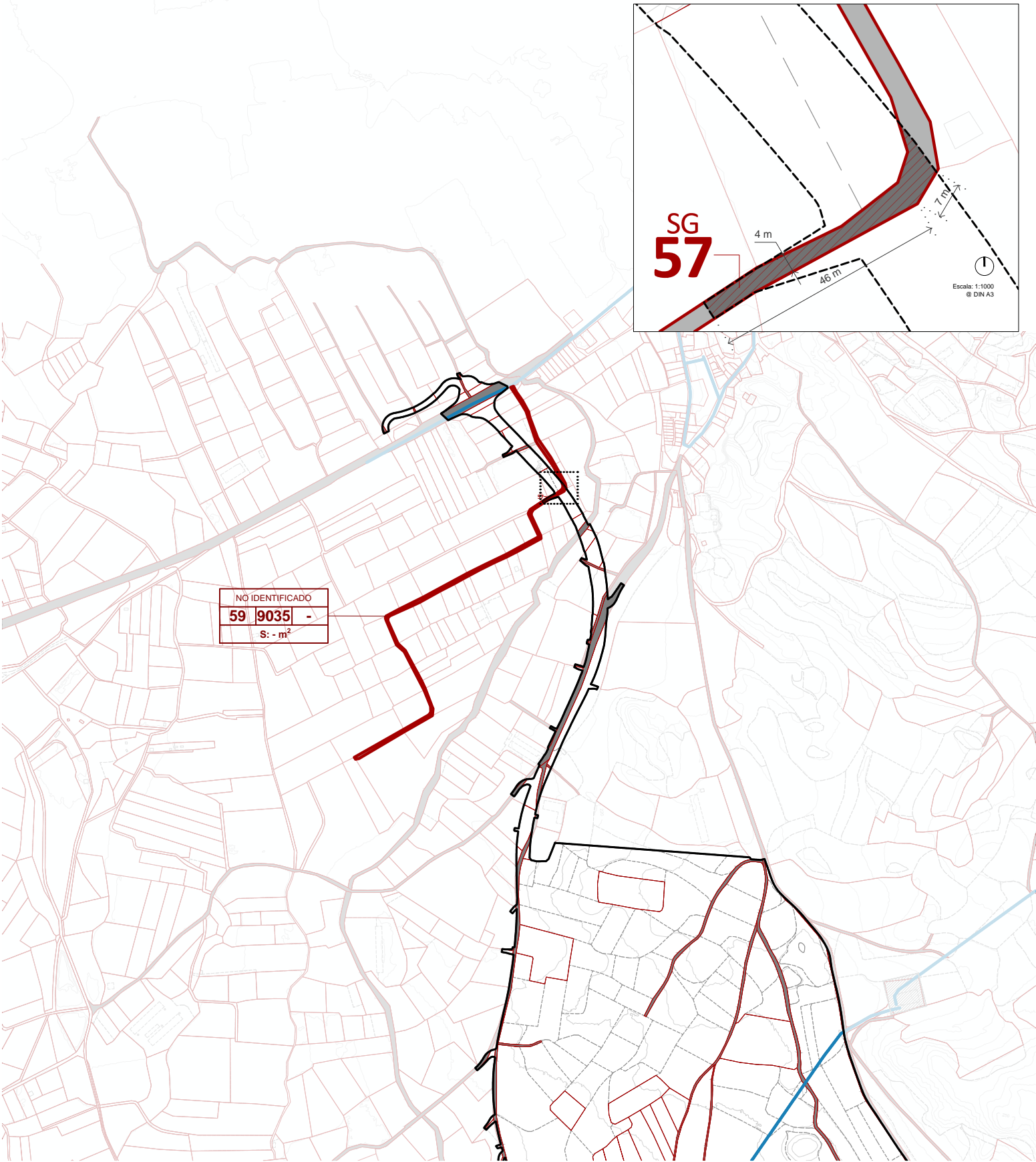
NO IDENTIFICADO

F) Notas

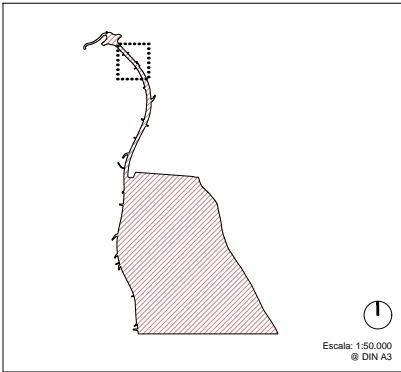
ZA-VG-C017

Nº de finca registral: No identificada

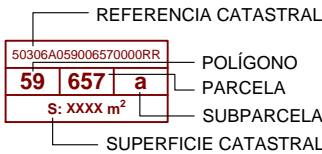
Propietario de la finca: No identificado.



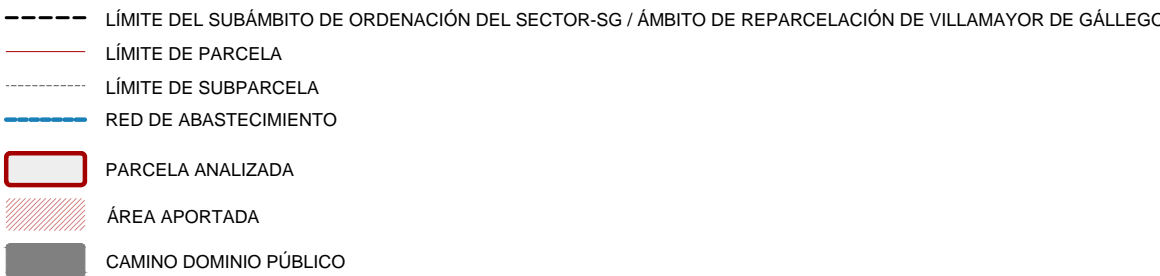
Fuente de información de parcelas: Dirección General de Catastro



INFORMACIÓN DE PARCELA CATASTRAL



LEYENDA



50903AINPIGAVILLAMAYORDEGALLEGO

**PROYECTO DE REPARCELACIÓN DEL ÁMBITO DE ORDENACIÓN DE VILLAMAYOR DE GÁLLEGO**  
Villamayor de Gállego, Zaragoza

DOCUMENTO DE APROBACIÓN INICIAL

Ayuntamiento de Villamayor de Gállego  
Plaza del Planillo 14, 50162 Villamayor de Gállego (Zaragoza)

**FICHA FINCA APORTADA Nº SG57**  
**PARCELA 9035 POLÍGONO 59**

S.R.E.: ETRS89 UTM-Huso 30N  
0 50 100 200 m  
Escala: 1:10.000  
@ DIN A3

SEPTIEMBRE 2025

Redactor: **AECOM**  
Alfonso XII, 62 - 9ª Planta  
28014 Madrid, España  
www.aecom.com

Promotor: **Microsoft 7724 Spain, S.L.U.**  
Paseo del Club Deportivo, 1  
Parque Empresarial, La Finca  
Pozuelo de Alarcón (Madrid)

FINCA APORTADA Nº SG 58 ( PARCELA 9044 , POLÍGONO 59 )

A) Descripción de la finca

Camino

Linderos: -

B) Superficie (m²s)

193 m²s

C) Titularidad

Dominio público (camino)

D) Inscripción registral

-

E) Referencia catastral

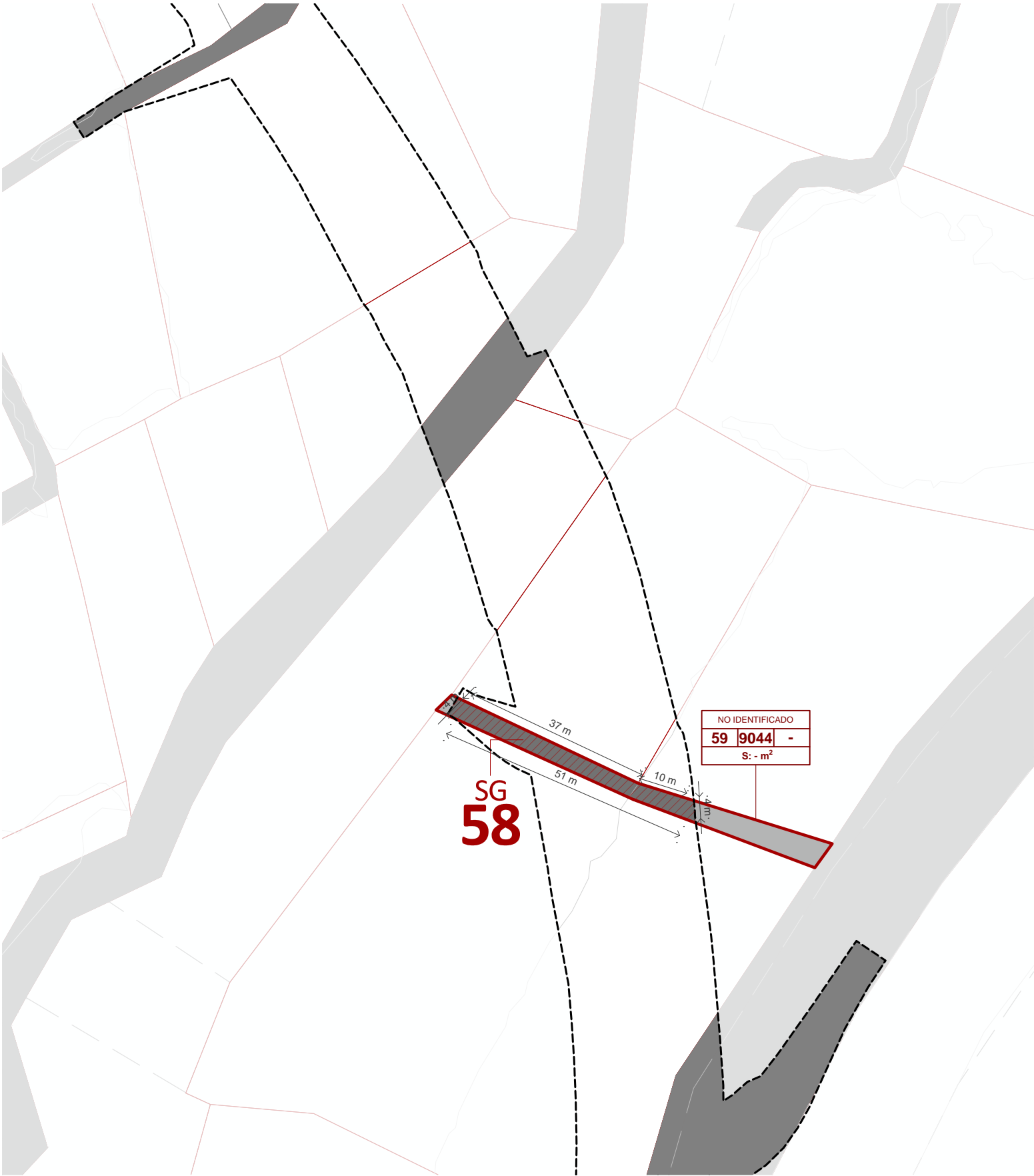
NO IDENTIFICADO

F) Notas

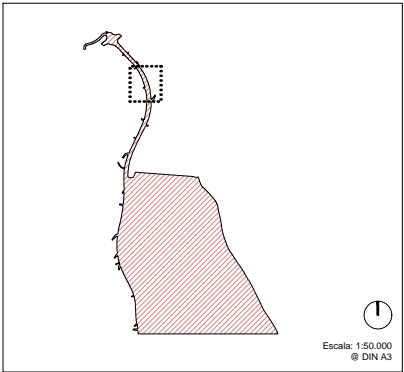
ZA-VG-C018

Nº de finca registral: No identificada

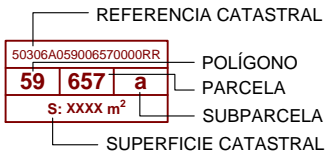
Propietario de la finca: No identificado.



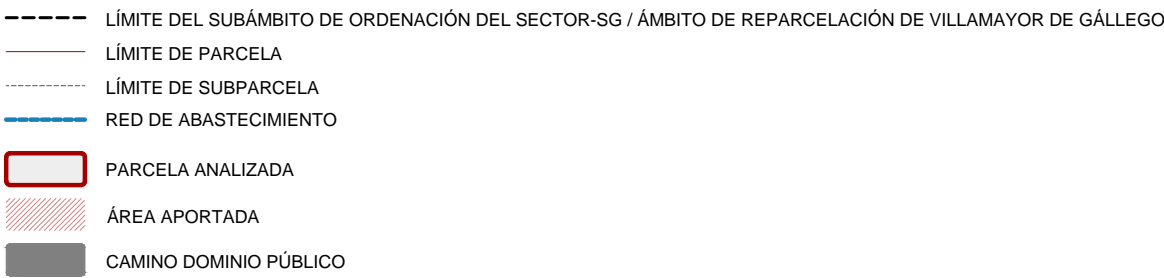
Fuente de información de parcelas: Dirección General de Catastro



INFORMACIÓN DE PARCELA CATASTRAL



LEYENDA



50903AINPIGAVILLAMAYORDEGALLEGO

PROYECTO DE REPARCELACIÓN DEL ÁMBITO DE ORDENACIÓN DE VILLAMAYOR DE GÁLLEGO

Villamayor de Gállego, Zaragoza

DOCUMENTO DE APROBACIÓN INICIAL

Ayuntamiento de Villamayor de Gállego  
Plaza del Planillo 14, 50162 Villamayor de Gállego (Zaragoza)

FICHA FINCA APORTADA Nº SG58  
PARCELA 9044 POLÍGONO 59



FINCA APORTADA Nº SG 59 ( PARCELA 9048 , POLÍGONO 59 )

A) Descripción de la finca

Riego

Linderos: -

B) Superficie (m²s)

461 m²s

C) Titularidad

Dominio público

D) Inscripción registral

-

E) Referencia catastral

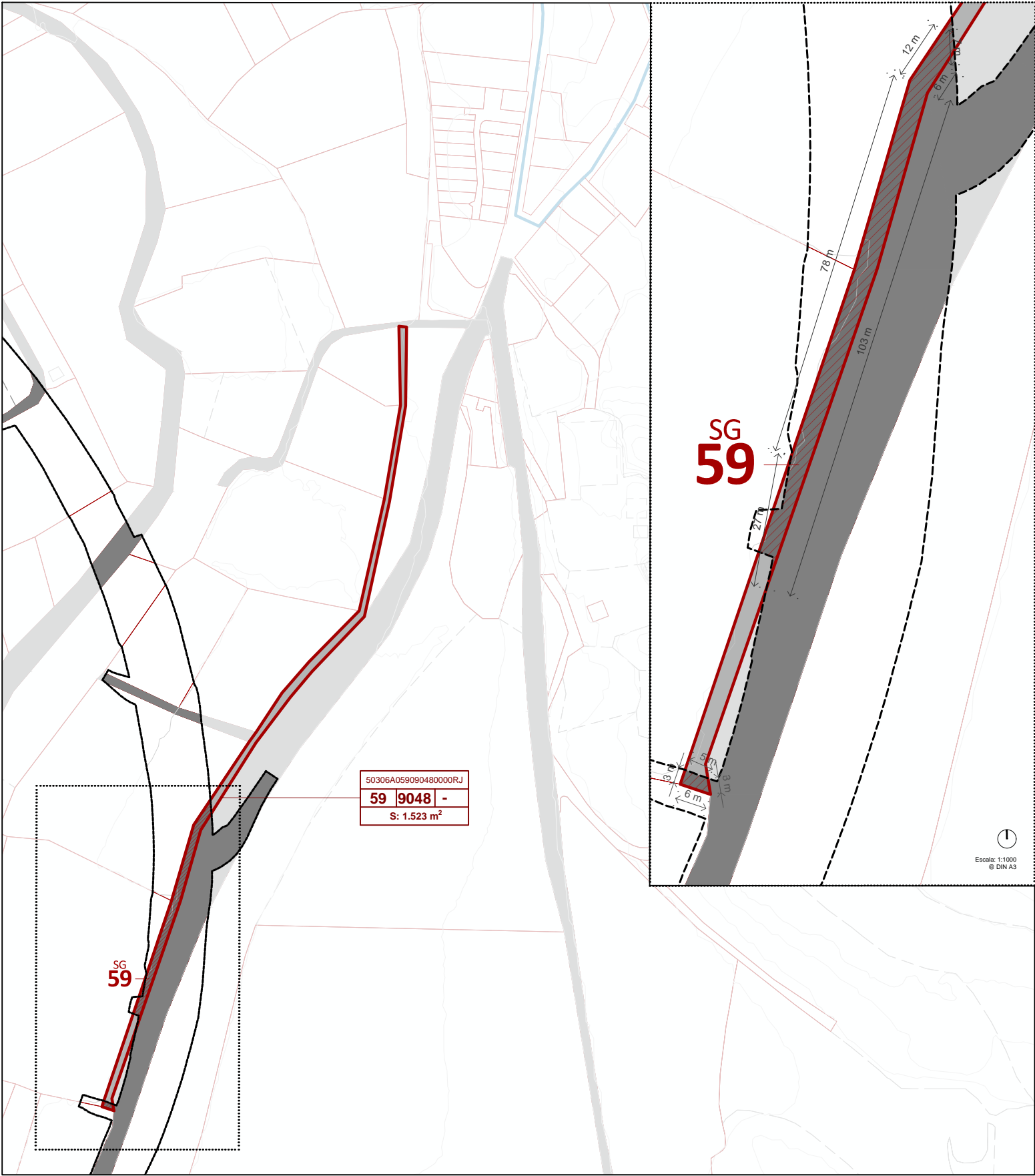
50306A059090480000RJ

F) Notas

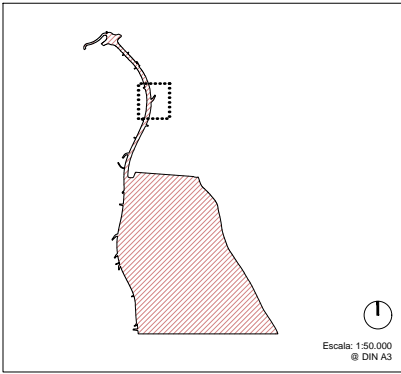
ZA-VG-C019

Nº de finca registral: No identificada

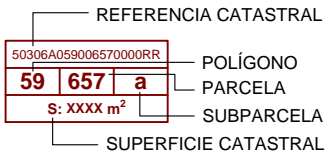
Propietario de la finca: Comunidad de Regantes Sindicato Riegos Villamayor: 100% propiedad (PROPIETARIO CATASTRAL)



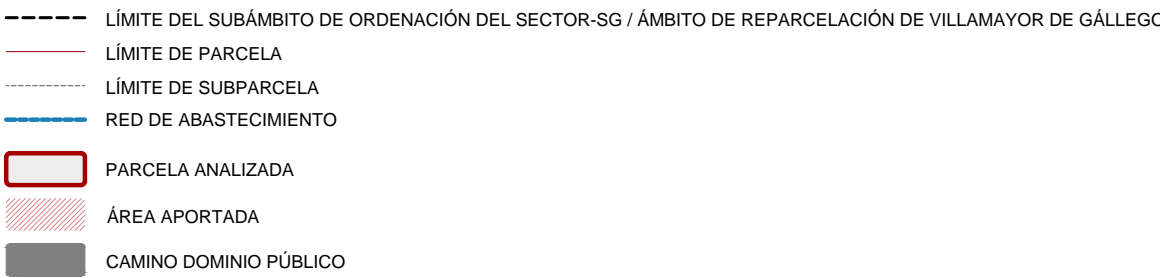
Fuente de información de parcelas: Dirección General de Catastro



INFORMACIÓN DE PARCELA CATASTRAL



LEYENDA



50903AINPIGAVILLAMAYORDEGALLEGO

PROYECTO DE REPARCELACIÓN DEL ÁMBITO DE ORDENACIÓN DE VILLAMAYOR DE GÁLLEGO

Villamayor de Gállego, Zaragoza

DOCUMENTO DE APROBACIÓN INICIAL

Ayuntamiento de Villamayor de Gállego  
Plaza del Planillo 14, 50162 Villamayor de Gállego (Zaragoza)

FICHA FINCA APORTADA Nº SG59

PARCELA 9048 POLÍGONO 59

S.R.E.: ETRS89 UTM-Huso 30N

0 10 25 50 m

Escala: 1:2.500 @ DIN A3

SEPTIEMBRE 2025

Redactor:

AECOM Madrid  
Alfonso XII, 62 - 9ª Planta  
28014 Madrid, España  
www.aecom.com

Promotor:

Microsoft 7724 Spain, S.L.U.  
Paseo del Club Deportivo, 1  
Parque Empresarial, La Finca  
Pozuelo de Alarcón (Madrid)

FINCA APORTADA Nº SG 60 ( PARCELA 9047 , POLÍGONO 59 )

A) Descripción de la finca

Camino

Linderos: -

B) Superficie (m²s)

69 m²s

C) Titularidad

Dominio público (camino)

D) Inscripción registral

-

E) Referencia catastral

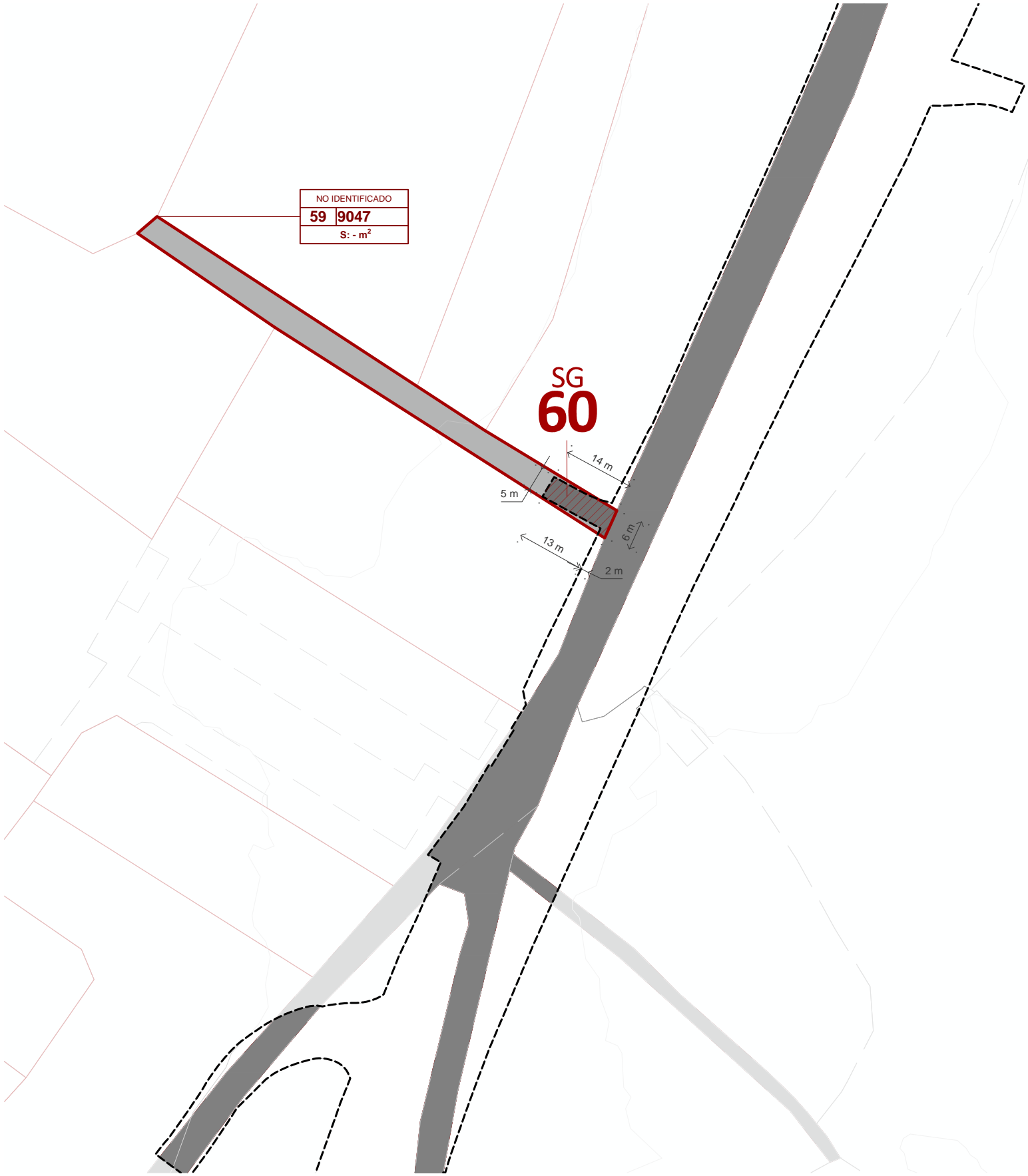
NO IDENTIFICADO

F) Notas

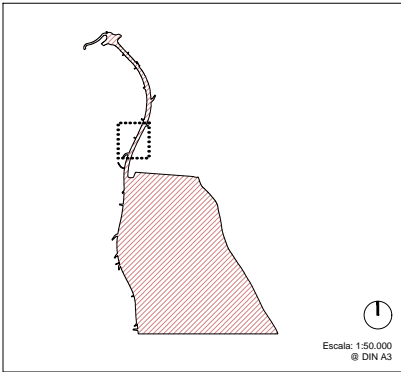
ZA-VG-C020

Nº de finca registral: No identificada

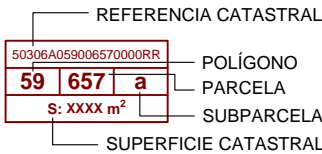
Propietario de la finca: No identificado.



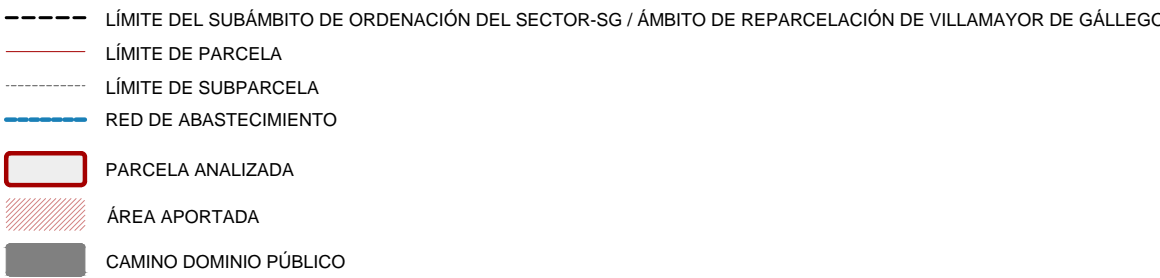
Fuente de información de parcelas: Dirección General de Catastro



INFORMACIÓN DE PARCELA CATASTRAL



LEYENDA



50903AINPIGAVILLAMAYORDEGALLEGO

**PROYECTO DE REPARCELACIÓN DEL ÁMBITO DE ORDENACIÓN DE VILLAMAYOR DE GÁLLEGO**  
Villamayor de Gállego, Zaragoza

DOCUMENTO DE APROBACIÓN INICIAL

Ayuntamiento de Villamayor de Gállego  
Plaza del Planillo 14, 50162 Villamayor de Gállego (Zaragoza)

**FICHA FINCA APORTADA Nº SG60**  
**PARCELA 9047 POLÍGONO 59**

S.R.E.: ETRS89 UTM-Huso 30N  
0 5 10 20 m  
Escala: 1:1.000  
@ DIN A3

SEPTIEMBRE 2025

Redactor: **AECOM** Madrid  
Alfonso XII, 62 - 9ª Planta  
28014 Madrid, España  
www.aecom.com

Promotor: **Microsoft** 7724 Spain, S.L.U.  
Paseo del Club Deportivo, 1  
Parque Empresarial, La Finca  
Pozuelo de Alarcón (Madrid)